# Sven Wimnell 9+16+26 maj 2016: Sveriges 6 regioner. Länsstyrelser, landsting och kommuner. Invånare 2005 och 2013. Antalet bostäder 2010. Länkar till deras hemsidor på internet 6 maj 2016 med uppgifter om allt de vill visa upp.

**http://wimnell.com/omr36-39zzzq.pdf**

Den 26 maj har sidorna 280-290 ersatts av vad boverket, naturvårdsverket och socialstyrelsen har på sina hemsidor på internet samt av arbetsuppgifter för den nya regeringen. Sidorna 303-307 har reviderats med hänsyn till den nya regeringen den 25 maj 2016.

Kompletteringar har skett enligt innehållsförteckningen.

**Sven Wimnell 9+16+26 maj 2016: Sveriges 6 regioner. Länsstyrelser, landsting och kommuner. Invånare 2005 och 2013. Antalet bostäder 2010. Länkar till deras hemsidor på internet 6 maj 2016 med uppgifter om allt de vill visa upp.**
http://wimnell.com/omr36-39zzzq.pdf

## Innehåll:


Sida

3 **Sveriges regioner.**

10 **Länsstyrelser, landsting och kommuner. Invånare 2005 och 2013. Antalet bostäder 2010. Länkar till deras hemsidor på internet 6 maj 2016 med uppgifter om allt de vill visa upp**.
Kompletteringar har skett den 14 och 16 maj 2016:
För varje län har lagts till:
* Skattesatser 2016 i kommuner, län riket. Uppgifter från SCB.
* Sammanräknad förvärvsinkomst per kommun år 2014 för kvinnor och män. Uppgifter från SCB.
* Samtliga förväntade påbörjade bostäder genom nybyggnad, Uppgifter från boverkets intervjuundersökningar presenterade i maj 2016.
* Antal förvärvsarbetande (dagbefolkning) efter sektor och kommun År 2014. Uppgifter från SCB.
* Svenskt Näringslivs hemsidor för länen.
* Arbetsförmedlingarna i länen.
* Handelsbanken

11 1) Norrbottens, Västerbottens, Västernorrlands och Jämtlands län.
29 2) Dalarnas, Gävleborgs, Södermanlands, Uppsala, Västmanlands och Örebro län.
55 3) Östergötlands, Jönköpings, Kalmar och Kronobergs län.
74 4) Gotlands och Stockholms län.
84 5) Hallands, Värmlands och Västra Götalands län.
106 6) Blekinge och Skåne län.

119 **Detaljer om kommunerna. Folkmängd per tätort och småort per kommun 2005 (enligt SCB)**
121 1) Norrbottens, Västerbottens, Västernorrlands och Jämtlands län.
144 2) Dalarnas, Gävleborgs, Södermanlands, Uppsala, Västmanlands och Örebro län.
177 3) Östergötlands, Jönköpings, Kalmar och Kronobergs län.
200 4) Gotlands och Stockholms län.
212 5) Hallands, Värmlands och Västra Götalands län.
246 6) Blekinge och Skåne län.

267 **Pressinbjudan: Indelningskommittén presenterar diskussionsunderlag angående Sveriges framtida regionala indelning.**

277 **Några kommentarer den 14 maj 2016.**

280 **Innehållet i hemsidor hos boverket, naturvårdsverket och socialstyrelsen samt arbetsuppgifter för den nya regeringen.**

293 **Människor påverkas hela livet av fysiska och sociala miljöer de vistas i.**
294 Människornas levnadsförhållanden och utvecklingens krafter.
297 Utvecklingens krafter
298 Systemet för mänskliga verksamheter
301 Den fundamentala påverkanskedjan
303 Sven Wimnells hemsida på Internet: Samhällsplaneringens problem. Hur ska man kunna förbättra världen ?

305 Något om välfärd och näringsliv. 26 maj 2016.
307 Näringslivet.
308 Svenskt Näringaliv
317 Arbetsförmedlingen
324 Handelsbanken

# Sveriges regioner.

**Riket**

1) **Norrbottens, Västerbottens, Västernorrlands och Jämtlands län**

2) **Dalarnas, Gävleborgs, Södermanlands, Uppsala, Västmanlands och Örebro län**

3) **Östergötlands, Jönköpings, Kalmar och Kronobergs län**

4) **Gotlands och Stockholms län**

5) **Hallands, Värmlands och Västra Götalands län**

6) **Blekinge och Skåne län**

Länsstyrelsernas webbplats
Adresser landsting, regioner

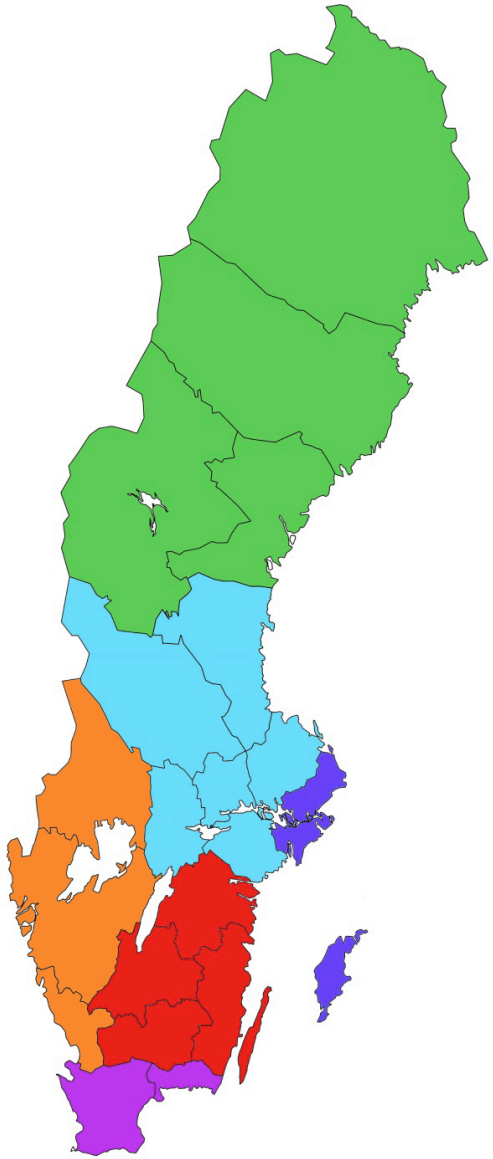

**Region 1:**

**BD: Norrbottens län**

| | Invånare 2005 | Totalt antal bostäder 2010 | Antal bostäder per 1000 inv | Boende per bostad | inv 2013 |
|---|---|---|---|---|---|
| Arjeplog | 3 159 | 1 598 | 513 | 1,9 | 2 980 |
| Arvidsjaur | 6 814 | 3 451 | 531 | 1,9 | 6 471 |
| Boden | 28 176 | 14 308 | 518 | 1,9 | 27 838 |
| Gällivare | 19 077 | 9 437 | 515 | 1,9 | 18 339 |
| Haparanda | 10 184 | 5 007 | 499 | 2,0 | 9 886 |
| Jokkmokk | 5 534 | 2 550 | 498 | 2,0 | 5 066 |
| Kalix | 17 483 | 8 266 | 498 | 2,0 | 16 387 |
| Kiruna | 23 135 | 11 374 | 495 | 2,0 | 23 196 |
| Luleå | 72 751 | 37 616 | 505 | 2,0 | 75 383 |
| Pajala | 6 798 | 3 051 | 487 | 2,1 | 6 299 |
| Piteå | 40 873 | 20 062 | 490 | 2,0 | 41 278 |
| Älvsbyn | 8 655 | 4 107 | 498 | 2,0 | 8 168 |
| Överkalix | 3 872 | 1 787 | 504 | 2,0 | 3 436 |
| Övertorneå | 5 229 | 2 338 | 486 | 2,1 | 4 709 |

**AC: Västerbottens län**

| | | | | | |
|---|---|---|---|---|---|
| Bjurholm | 2 553 | 1 091 | 449 | 2,2 | 2 436 |
| Dorotea | 3 082 | 1 457 | 509 | 2,0 | 2 757 |
| Lycksele | 12 701 | 6 272 | 508 | 2,0 | 12 270 |
| Malå | 3 421 | 1 528 | 473 | 2,1 | 3 155 |
| Nordmaling | 7 470 | 3 377 | 479 | 2,1 | 7 006 |
| Norsjö | 4 466 | 1 977 | 467 | 2,1 | 4 175 |
| Robertsfors | 7 066 | 3 085 | 456 | 2,2 | 6 738 |
| Skellefteå | 71 910 | 34 747 | 485 | 2,1 | 71 988 |
| Sorsele | 2 905 | 1 381 | 506 | 2,0 | 2 595 |
| Storuman | 6 507 | 3 164 | 525 | 1,9 | 5 954 |
| Umeå | 110 758 | 57 775 | 496 | 2,0 | 118 349 |
| Vilhelmina | 7 327 | 3 733 | 530 | 1,9 | 6 887 |
| Vindeln | 5 752 | 2 486 | 457 | 2,2 | 5 344 |
| Vännäs | 8 412 | 3 949 | 467 | 2,1 | 8 583 |
| Åsele | 3 322 | 1 615 | 537 | 1,9 | 2 875 |

**Y: Västernorrlands län**

| | | | | | |
|---|---|---|---|---|---|
| Härnösand | 25 227 | 12 867 | 524 | 1,9 | 24 509 |
| Kramfors | 20 107 | 9 735 | 519 | 1,9 | 18 450 |
| Sollefteå | 20 976 | 10 401 | 521 | 1,9 | 19 623 |
| Sundsvall | 94 044 | 47 466 | 494 | 2,0 | 96 978 |
| Timrå | 17 747 | 8 383 | 465 | 2,2 | 18 062 |
| Ånge | 10 692 | 5 209 | 529 | 1,9 | 9 548 |
| Örnsköldsvik | 54 943 | 26 003 | 473 | 2,1 | 54 986 |

**Z: Jämtlands län**

| | | | | | |
|---|---|---|---|---|---|
| Berg | 7 696 | 3 512 | 478 | 2,1 | 7 160 |
| Bräcke | 7 192 | 3 432 | 508 | 2,0 | 6 559 |
| Härjedalen | 10 889 | 5 967 | 577 | 1,7 | 10 281 |
| Krokom | 14 130 | 6 370 | 438 | 2,3 | 14 643 |
| Ragunda | 5 796 | 2 719 | 494 | 2,0 | 5 458 |
| Strömsund | 12 931 | 6 185 | 508 | 2,0 | 11 984 |
| Åre | 9 966 | 7 792 | 760 | 1,3 | 10 420 |
| Östersund | 58 428 | 31 564 | 532 | 1,9 | 59 956 |

**Region 2:**

**W: Dalarnas län**

| | | | | | |
|---|---|---|---|---|---|
| Avesta | 21 954 | 11 980 | 558 | 1,8 | 21 582 |
| Borlänge | 46 987 | 24 262 | 492 | 2,0 | 50 023 |
| Falun | 55 274 | 27 629 | 492 | 2,0 | 56 767 |
| Gagnef | 10 131 | 4 391 | 436 | 2,3 | 10 023 |
| Hedemora | 15 494 | 7 972 | 527 | 1,9 | 15 021 |
| Leksand | 15 440 | 7 748 | 508 | 2,0 | 15 157 |
| Ludvika | 25 537 | 13 973 | 546 | 1,8 | 25 712 |
| Malung | 10 513 | 6 953 | 678 | 1,5 | 10 061 |
| Mora | 20 212 | 10 021 | 498 | 2,0 | 19 998 |
| Orsa | 7 020 | 3 498 | 509 | 2,0 | 6 849 |
| Rättvik | 10 886 | 5 498 | 506 | 2,0 | 10 766 |
| Smedjebacken | 10 812 | 5 255 | 493 | 2,0 | 10 691 |
| Säter | 10 989 | 5 291 | 487 | 2,1 | 10 873 |
| Vansbro | 7 061 | 3 472 | 509 | 2,0 | 6 730 |
| Älvdalen | 7 445 | 3 949 | 550 | 1,8 | 7 096 |

**X: Gävleborgs län**

| | | | | | |
|---|---|---|---|---|---|
| Bollnäs | 26 237 | 13 539 | 517 | 1,9 | 26 141 |
| Gävle | 92 205 | 48 167 | 505 | 2,0 | 97 236 |
| Hofors | 10 197 | 5 063 | 529 | 1,9 | 9 511 |
| Hudiksvall | 37 004 | 18 488 | 503 | 2,0 | 36 829 |
| Ljusdal | 19 384 | 9 450 | 498 | 2,0 | 18 931 |
| Nordanstig | 9 847 | 4 621 | 485 | 2,1 | 9 491 |
| Ockelbo | 6 051 | 2 921 | 494 | 2,0 | 5 785 |
| Ovanåker | 11 873 | 5 761 | 505 | 2,0 | 11 354 |
| Sandviken | 36 690 | 18 684 | 505 | 2,0 | 37 250 |
| Söderhamn | 26 506 | 13 749 | 543 | 1,8 | 25 442 |

**D: Södermanlands län**

| | | | | | |
|---|---|---|---|---|---|
| Eskilstuna | 91 635 | 47 121 | 483 | 2,1 | 99 729 |
| Flen | 16 412 | 8 121 | 506 | 2,0 | 16 156 |
| Gnesta | 9 958 | 4 800 | 464 | 2,2 | 19 409 |
| Katrineholm | 32 185 | 16 000 | 494 | 2,0 | 32 930 |
| Nyköping | 49 816 | 25 104 | 484 | 2,1 | 53 038 |
| Oxelösund | 11 134 | 5 838 | 519 | 1,9 | 11 403 |
| Strängnäs | 30 655 | 15 076 | 461 | 2,2 | 33 389 |
| Trosa | 10 831 | 5 136 | 447 | 2,2 | 11 680 |
| Vingåker | 9 269 | 4 256 | 482 | 2,1 | 8 835 |

**C: Uppsala län**

| | | | | | |
|---|---|---|---|---|---|
| Enköping | 38 422 | 18 586 | 464 | 2,2 | 40 656 |
| Heby | 13 634* | 6 289 | 470 | 2,1 | 13 450 |
| Håbo | 18 569 | 7 745 | 393 | 2,5 | 19 968 |
| Knivsta | 13 324 | 5 516 | 369 | 2,7 | 15 580 |
| Tierp | 20 056 | 9 734 | 485 | 2,1 | 20 144 |
| Uppsala | | 95 366 | 477 | 2,1 | 205 199 |
| Älvkarleby | 9 080 | 4 432 | 488 | 2,1 | 9 132 |
| Östhammar | 21 608 | 10 537 | 493 | 2,0 | 21 352 |

**U: Västmanlands län**

| | | | | | |
|---|---|---|---|---|---|
| Arboga | 13 380 | 7 125 | 536 | 1,9 | 13 493 |
| Fagersta | 12 270 | 6 821 | 543 | 1,8 | 12 872 |
| Hallstahammar | 14 955 | 7 309 | 480 | 2,1 | 15 524 |
| Kungsör | 8 303 | 3 855 | 477 | 2,1 | 8 175 |
| Köping | 24 646 | 12 619 | 509 | 2,0 | 25 237 |
| Norberg | 5 866 | 3 099 | 541 | 1,8 | 5 608 |
| Sala | 21 446 | 10 681 | 495 | 2,0 | 21 769 |
| Skinnskatteberg | 4 761 | 2 366 | 536 | 1,9 | 4 411 |
| Surahammar | 10 196 | 4 712 | 477 | 2,1 | 9 834 |
| Västerås | 131 934 | 66 269 | 478 | 2,1 | 142 131 |

**T: Örebro län**

| | | | | | |
|---|---|---|---|---|---|
| Askersund | 11 461 | 5 562 | 500 | 2,0 | 11 096 |
| Degerfors | 10 093 | 4 792 | 502 | 2,0 | 9 500 |
| Hallsberg | 15 315 | 7 227 | 474 | 2,1 | 15 267 |
| Hällefors | 7 627 | 3 818 | 535 | 1,9 | 6 982 |
| Karlskoga | 30 185 | 15 066 | 509 | 2,0 | 29 728 |
| Kumla | 19 473 | 9 289 | 453 | 2,2 | 20 904 |
| Laxå | 6 136 | 2 809 | 500 | 2,0 | 5 580 |
| Lekeberg | 7 081 | 3 197 | 443 | 2,3 | 7 289 |
| Lindesberg | 23 228 | 11 205 | 485 | 2,1 | 23 176 |
| Ljusnarsberg | 5 317 | 2 746 | 564 | 1,8 | 4875 |
| Nora | 10 472 | 4 909 | 471 | 2,1 | 10 399 |
| Örebro | 127 733 | 67 154 | 490 | 2,0 | 140 599 |

**Region 3:**

**E: Östergötlands län**

| | | | | | |
|---|---|---|---|---|---|
| Boxholm | 5 242 | 2 554 | 491 | 2,0 | 5 278 |
| Finspång | 20 888 | 10 646 | 513 | 2,0 | 20 903 |
| Kinda | 9 946 | 4 619 | 471 | 2,1 | 9 802 |
| Linköping | 137 636 | 72 422 | 492 | 2,0 | 150 202 |
| Mjölby | 25 258 | 12 645 | 485 | 2,1 | 26 313 |
| Motala | 41 912 | 20 717 | 495 | 2,0 | 42 187 |
| Norrköping | 124 642 | 63 653 | 487 | 2,1 | 133 749 |
| Söderköping | 14 025 | 6 271 | 447 | 2,2 | 14 195 |
| Vadstena | 7 527 | 3 844 | 525 | 1,9 | 7 383 |
| Valdemarsvik | 8 122 | 4 129 | 539 | 1,9 | 7 585 |
| Ydre | 3 866 | 1 819 | 496 | 2,0 | 3 617 |
| Åtvidaberg | 11 723 | 5 570 | 484 | 2,1 | 11 460 |
| Ödeshög | 5 516 | 2 518 | 480 | 2,1 | 5 174 |

**F: Jönköpings län**

| | | | | | |
|---|---|---|---|---|---|
| Aneby | 6 578 | 3 031 | 472 | 2,1 | 6 375 |
| Eksjö | 16 575 | 8 171 | 501 | 2,0 | 16 464 |
| Gislaved | 29 489 | 12 846 | 445 | 2,2 | 28 713 |
| Gnosjö | 9 753 | 4 127 | 439 | 2,3 | 9 406 |
| Habo | 9 842 | 4 131 | 382 | 2,6 | 10 975 |
| Jönköping | 120 965 | 59 464 | 463 | 2,2 | 130 798 |
| Mullsjö | 7 087 | 3 153 | 448 | 2,2 | 7 039 |
| Nässjö | 29 314 | 13 912 | 474 | 2,1 | 29 516 |
| Sävsjö | 10 989 | 4 950 | 455 | 2,2 | 10 969 |
| Tranås | 17 765 | 9 103 | 503 | 2,0 | 18 197 |
| Vaggeryd | 12 665 | 5 667 | 431 | 2,3 | 13 209 |
| Vetlanda | 26 459 | 12 277 | 467 | 2,1 | 26 419 |
| Värnamo | 32 700 | 15 118 | 459 | 2,2 | 33 155 |

**H: Kalmar län**

| | | | | | |
|---|---|---|---|---|---|
| Borgholm | 11 067 | 5 948 | 560 | 1,8 | 10 619 |
| Emmaboda | 9 543 | 4 693 | 519 | 1,9 | 8 964 |
| Hultsfred | 14 456 | 7 175 | 531 | 1,9 | 13 635 |
| Högsby | 6 066 | 2 873 | 498 | 2,0 | 5 718 |
| Kalmar | 60 924 | 31 508 | 500 | 2,0 | 63 887 |
| Mönsterås | 13 103 | 6 334 | 493 | 2,3 | 12 949 |
| Mörbylånga | 13 405 | 6 266 | 443 | 2,3 | 14 368 |
| Nybro | 19 775 | 9 717 | 495 | 2,0 | 19 489 |
| Oskarshamn | 26 247 | 12 967 | 496 | 2,0 | 26 212 |
| Torsås | 7 240 | 3 414 | 496 | 2,0 | 6 879 |
| Vimmerby | 1315 6 | 7 564 | 491 | 2,0 | 15 287 |
| Västervik | 36 505 | 18 614 | 517 | 1,9 | 35 867 |

**G: Kronobergs län**

| | | | | | |
|---|---|---|---|---|---|
| Alvesta | 18 684 | 8 639 | 457 | 2,2 | 19 280 |
| Lessebo | 8 127 | 3 775 | 467 | 2,1 | 8 059 |
| Ljungby | 27 093 | 12 791 | 468 | 2,1 | 27 277 |
| Markaryd | 9 571 | 4 779 | 502 | 2,0 | 9 515 |
| Tingsryd | 12 793 | 6 213 | 508 | 2,0 | 12 156 |
| Uppvidinge | 9 466 | 4 522 | 491 | 2,0 | 9 288 |
| Växjö | 77 363 | 40 796 | 487 | 2,1 | 85 822 |
| Älmhult | 15 346 | 7 303 | 467 | 2,1 | 15 759 |

**Region 4:**

**I: Gotlands län**

| | | | | | |
|---|---|---|---|---|---|
| Gotland | 57 488 | 27 591 | 481 | 2,1 | 57 161 |

**AB: Stockholms län**

| | | | | | |
|---|---|---|---|---|---|
| Botkyrka | 76 592 | 32 813 | 388 | 2,6 | 87 580 |
| Danderyd | 30 226 | 12 277 | 386 | 2,6 | 32 222 |
| Ekerö | 24 010 | 9 572 | 371 | 2,7 | 26 355 |
| Haninge | 71 837 | 33 175 | 424 | 2,4 | 80 932 |
| Huddinge | 88 750 | 39 988 | 404 | 2,5 | 102 557 |
| Järfälla | 61 743 | 28 529 | 424 | 2,4 | 69 167 |
| Lidingö | 41 892 | 19 437 | 441 | 2,3 | 45 178 |
| Nacka | 80 247 | 37 326 | 407 | 2,5 | 84 423 |
| Norrtälje | 54 596 | 27 034 | 481 | 2,1 | 56 845 |
| Nykvarn | 8 354 | 3 553 | 381 | 2,6 | 9 523 |
| Nynäshamn | 24 648 | 12 196 | 465 | 2,2 | 26 796 |
| Salem | 14 334 | 6 101 | 389 | 2,6. | 16 001 |
| Sigtuna | 36 711 | 17 027 | 412 | 2,4 | 43 372 |
| Sollentuna | 59 355 | 25 567 | 388 | 2,6 | 68 145 |
| Solna | 60 575 | 36 950 | 528 | 1,9 | 72 740 |
| Stockholm | 771 038 | 442 615 | 512 | 2,0 | 897 700 |
| Sundbyberg | 34 016 | 19 378 | 490 | 2,0 | 42 626 |
| Södertälje | 80 553 | 38 821 | 443 | 2,3 | 91 072 |
| Tyresö | 41 134 | 17 353 | 401 | 2,5 | 44 281 |
| Täby | 60 594 | 26 116 | 405 | 2,5 | 66 292 |
| Upplands-Bro | 21 327 | 10 082 | 420 | 2,4 | 24 703 |
| Upplands Väsby | 37 624 | 17 378 | 432 | 2,3 | 41 449 |
| Vallentuna | 27 397 | 11 782 | 384 | 2,6 | 31 616 |
| Vaxholm | 10 123 | 4 542 | 408 | 2,5 | 11 188 |
| Värmdö | 34 953 | 16 011 | 412 | 2,4 | 39 784 |
| Österåker | 37 336 | 16 109 | 405 | 2,5 | 40 495 |

**Region 5:**

**N: Hallands län**

| | | | | | |
|---|---|---|---|---|---|
| Falkenberg | 39 605 | 18 428 | 446 | 2,2 | 41 912 |
| Halmstad | 88 224 | 44 582 | 483 | 2,1 | 94 084 |
| Hylte | 10 368 | 4 718 | 466 | 2,1 | 10 001 |
| Kungsbacka | 69 817 | 29 436 | 388 | 2,6 | 77 390 |
| Laholm | 23 037 | 10 770 | 459 | 2,2 | 23 517 |
| Varberg | 54 817 | 26 373 | 450 | 2,2 | 59 936 |

**S : Värmlands län**

| | | | | | |
|---|---|---|---|---|---|
| Arvika | 26 265 | 13 034 | 503 | 2,0 | 25 817 |
| Eda | 8 601 | 4 130 | 488 | 2,0 | 8 426 |
| Filipstad | 11 017 | 5 696 | 542 | 1,8 | 10563 |
| Forshaga | 11 515 | 5 022 | 447 | 2,2 | 11 292 |
| Grums | 9 408 | 4 564 | 506 | 2,0 | 8 925 |
| Hagfors | 13 337 | 6 859 | 558 | 1,8 | 12 071 |
| Hammarö | 14 374 | 6 448 | 432 | 2,3 | 15 136 |
| Karlstad | 82 096 | 43 835 | 507 | 2,0 | 87 786 |
| Kil | 11 813 | 5 244 | 449 | 2,2 | 11 810 |
| Kristinehamn | 23 899 | 12 067 | 509 | 2,0 | 23 949 |
| Munkfors | 3 995 | 2 000 | 540 | 1,9 | 3 656 |
| Storfors | 4 542 | 2 066 | 490 | 2,0 | 4 131 |
| Sunne | 13 586 | 6 360 | 484 | 2,1 | 13 011 |
| Säffle | 16 080 | 8 000 | 520 | 1,9 | 15 276 |
| Torsby | 12 960 | 6 553 | 532 | 1,9 | 12 013 |
| Årjäng | 9 800 | 4 849 | 493 | 2,0 | 9 953 |

**O: Västra Götalands län**

| | | | | | |
|---|---|---|---|---|---|
| Ale | 26 405 | 11 420 | 414 | 2,4 | 28 074 |
| Alingsås | 36 010 | 16 910 | 444 | 2,3 | 38 619 |
| Bengtsfors | 10 225 | 5 230 | 540 | 1,9 | 9 550 |
| Bollebygd | 8 086 | 3 433 | 411 | 2,4 | 8 562 |
| Borås | 99 325 | 48 917 | 470 | 2,1 | 105 995 |
| Dals-Ed | 4 891 | 2 338 | 500 | 2,0 | 4 740 |
| Essunga | 5 717 | 2 519 | 459 | 2,2 | 5 494 |
| Falköping | 31 185 | 13 888 | 438 | 2,3 | 31 988 |
| Färgelanda | 6 824 | 3 038 | 460 | 2,2 | 6 520 |
| Grästorp | 5 762 | 2 578 | 454 | 2,2 | 5 641 |
| Gullspång | 5 595 | 2 740 | 522 | 1,9 | 5 185 |
| Göteborg | 484 942 | 257 297 | 494 | 2,0 | 533 271 |
| Götene | 12 879 | 5 860 | 446 | 2,2 | 13 028 |
| Herrljunga | 9 305 | 4 195 | 452 | 2,2 | 9 274 |
| Hjo | 8 849 | 4 159 | 473 | 2,1 | 8 805 |
| Härryda | 32 049 | 13 140 | 377 | 2,7 | 35 732 |
| Karlsborg | 6 898 | 3 513 | 523 | 1,9 | 6 757 |
| Kungälv | 38 703 | 17 724 | 427 | 2,3 | 42 109 |
| Lerum | 36 506 | 15 061 | 388 | 2,6 | 39 319 |
| Lidköping | 37 380 | 17 797 | 466 | 2,1 | 38 414 |
| Lilla Edet | 12 889 | 5 704 | 455 | 2,2 | 12 829 |
| Lysekil | 14 657 | 7 454 | 518 | 1,9 | 14 369 |
| Mariestad | 23 895 | 11 859 | 500 | 2,0 | 23 870 |
| Mark | 33 494 | 14 805 | 438 | 2,3 | 33 753 |
| Mellerud | 9 638 | 4 689 | 517 | 1,9 | 8 892 |
| Munkedal | 10 284 | 4 729 | 463 | 2,2 | 10 205 |
| Mölndal | 58 234 | 26 572 | 433 | 2,3 | 61 978 |
| Orust | 15 188 | 7 108 | 470 | 2,1 | 15 036 |
| Partille | 33 543 | 13 877 | 391 | 2,6 | 36 147 |
| Skara | 18 578 | 9 163 | 503 | 2,0 | 18 580 |
| Skövde | 49 980 | 24 973 | 482 | 2,1 | 52 859 |
| Sotenäs | 9 311 | 4 713 | 523 | 1,9 | 8 928 |
| Stenungsund | 22 947 | 10 302 | 419 | 2,4 | 24 932 |
| Strömstad | 11 507 | 6 276 | 523 | 1,9 | 12 480 |
| Svenljunga | 10 430 | 4 695 | 457 | 2,2 | 10 299 |
| Tanum | 12 252 | 5 916 | 480 | 2,1 | 12 303 |
| Tibro | 10 581 | 5 005 | 471 | 2,1 | 10 754 |
| Tidaholm | 12 535 | 6 022 | 479 | 2,1 | 12 565 |
| Tjörn | 15 022 | 6 433 | 430 | 2,3 | 15 050 |
| Tranemo | 11 804 | 5 332 | 459 | 2,2 | 11 531 |
| Trollhättan | 53 302 | 26 537 | 478 | 2,1 | 56 573 |
| Töreboda | 9 470 | 4 502 | 497 | 2,0 | 8 992 |
| Uddevalla | 50 314 | 24 993 | 479 | 2,1 | 53 025 |
| Ulricehamn | 22 381 | 10 515 | 457 | 2,2 | 23 211 |
| Vara | 16 008 | 7 453 | 475 | 2,1 | 15 609 |
| Vårgårda | 10 756 | 4 587 | 417 | 2,4 | 11 065 |
| Vänersborg | 36 951 | 17 572 | 475 | 2,1 | 37 369 |
| Åmål | 12 737 | 6 260 | 512 | 2,0 | 12 229 |
| Öckerö | 12 231 | 4 596 | 368 | 2,7 | 12 574 |

**Region 6:**

**K: Blekinge län**

| | | | | | |
|---|---|---|---|---|---|
| Karlshamn | 31 006 | 15 577 | 500 | 2,0 | 31 272 |
| Karlskrona | 61 383 | 30 130 | 469 | 2,1 | 63 912 |
| Olofström | 13 391 | 6 459 | 502 | 2,0 | 12 902 |
| Ronneby | 28 358 | 14 045 | 503 | 2,0 | 27 871 |
| Sölvesborg | 16 558 | 7 929 | 472 | 2,1 | 16 800 |

**M: Skåne län**

| | | | | | |
|---|---|---|---|---|---|
| Bjuv | 14 007 | 6 235 | 420 | 2,4 | 14 801 |
| Bromölla | 12 098 | 5 527 | 447 | 2,2 | 12 336 |
| Burlöv | 15 320 | 6 882 | 409 | 2,4 | 17 114 |
| Båstad | 14 044 | 6 999 | 492 | 2,0 | 14 275 |
| Eslöv | 30 087 | 13 558 | 427 | 2,3 | 31 920 |
| Helsingborg | 122 062 | 62 571 | 479 | 2,1 | 132 989 |
| Hässleholm | 49 148 | 23 210 | 463 | 2,2 | 50 227 |
| Höganäs | 23 482 | 10 819 | 438 | 2,3 | 25 084 |
| Hörby | 14 274 | 6 645 | 446 | 2,2 | 14 917 |
| Höör | 14 604 | 6 618 | 427 | 2,3 | 15 637 |
| Klippan | 16 048 | 7 682 | 463 | 2,2 | 16 715 |
| Kristianstad | 75 915 | 37 231 | 466 | 2,1 | 81 009 |
| Kävlinge | 26 704 | 11 725 | 401 | 2,5 | 29 600 |
| Landskrona | 39 346 | 20 022 | 475 | 2,1 | 43 073 |
| Lomma | 18 854 | 8 403 | 382 | 2,6 | 22 496 |
| Lund | 102 257 | 55 770 | 499 | 2,0 | 114 291 |
| Malmö | 271 271 | 147 320 | 486 | 2,1 | 312 994 |
| Osby | 12 600 | 5 975 | 471 | 2,1 | 12 713 |
| Perstorp | 6 886 | 3 380 | 472 | 2,1 | 7 139 |
| Simrishamn | 19 425 | 9 969 | 521 | 1,9 | 18 951 |
| Sjöbo | 17 501 | 8 033 | 443 | 2,3 | 18 401 |
| Skurup | 14 415 | 6 374 | 426 | 2,3 | 15 025 |
| Staffanstorp | 20 602 | 8 778 | 394 | 2,5 | 22 672 |
| Svalöv | 13 012 | 5 662 | 427 | 2,3 | 13 332 |
| Svedala | 18 716 | 7 885 | 398 | 2,5 | 20 067 |
| Tomelilla | 12 682 | 5 995 | 464 | 2,2 | 12 891 |
| Trelleborg | 39 830 | 18 861 | 443 | 2,3 | 42 837 |
| Vellinge | 31 722 | 13 349 | 398 | 2,5 | 33 807 |
| Ystad | 27 120 | 14 212 | 500 | 2,0 | 28 623 |
| Åstorp | 13 541 | 6 264 | 424 | 2,4 | 14 927 |
| Ängelholm | 38 347 | 18 666 | 471 | 2,1 | 39 866 |
| Örkelljunga | 9 553 | 4 466 | 462 | 2,2 | 9 653 |
| Östra Göinge | 13 991 | 6 327 | 465 | 2,1 | 13 687 |

# Länsstyrelser, landsting och kommuner. Invånare 2005 och 2013. Antalet bostäder 2010. Länkar till deras hemsidor på internet 6 maj 2016 med uppgifter om allt de vill visa upp.

Kompletteringar har skett den 14 maj 2016.
För varje län har lagts till:

* Skattesatser 2016 i kommuner, län riket. Uppgifter från SCB.

* Sammanräknad förvärvsinkomst per kommun år 2014 för kvinnor och män. Uppgifter från SCB.

* Samtliga förväntade påbörjade bostäder genom nybyggnad, Uppgifter från boverkets intervjuundersökningar presenterade i maj 2016.

* Antal förvärvsarbetande (dagbefolkning) efter sektor och kommun
  År 2014. Uppgifter från SCB.

Kompletteringar 16 maj 2016: För vaje län har lagts till:

* Svenskt Näringslivs hemsidor för länen.

* Arbetsförmedlingarna i länen.

* Handelsbanken

# 1) Norrbottens, Västerbottens, Västernorrlands och Jämtlands län.

## Regionstyrelse

**BD: Norrbottens län**
**Norrbotten Länsstyrelse**
**Norrbottens läns landsting**

**AC: Västerbottens län**
**Västerbotten Länsstyrelse**
**Västerbottens läns landsting**

**Y: Västernorrlands län**
**Västernorrland Länsstyrelse**
**Landstinget Västernorrland**

**Z: Jämtlands län**
**Jämtland Länsstyrelse**
**Region Jämtland Härjedalen**

**BD: Norrbottens län**
**Norrbotten Länsstyrelse**
**Norrbottens läns landsting**

| | Invånare 2005 | Totalt antal bostäder 2010 | Antal bostäder per 1000 inv | Boende per bostad | inv 2013 |
|---|---|---|---|---|---|
| Arjeplog | 3 159 | 1 598 | 513 | 1,9 | 2 980 |
| Arvidsjaur | 6 814 | 3 451 | 531 | 1,9 | 6 471 |
| Boden | 28 176 | 14 308 | 518 | 1,9 | 27 838 |
| Gällivare | 19 077 | 9 437 | 515 | 1,9 | 18 339 |
| Haparanda | 10 184 | 5 007 | 499 | 2,0 | 9 886 |
| Jokkmokk | 5 534 | 2 550 | 498 | 2,0 | 5 066 |
| Kalix | 17 483 | 8 266 | 498 | 2,0 | 16 387 |
| Kiruna | 23 135 | 11 374 | 495 | 2,0 | 23 196 |
| Luleå | 72 751 | 37 616 | 505 | 2,0 | 75 383 |
| Pajala | 6 798 | 3 051 | 487 | 2,1 | 6 299 |
| Piteå | 40 873 | 20 062 | 490 | 2,0 | 41 278 |
| Älvsbyn | 8 655 | 4 107 | 498 | 2,0 | 8 168 |
| Överkalix | 3 872 | 1 787 | 504 | 2,0 | 3 436 |
| Övertorneå | 5 229 | 2 338 | 486 | 2,1 | 4 709 |

**BD: Norrbottens län**

**Norrbotten Länsstyrelse**
Startsida Djur & natur Miljö& klimat Lantbruk & landsbygd
Näringsliv & föreningar Människa & samhälle Samhällsplanering
& kulturmiljö Om Länsstyrelsen

**Norrbottens läns landsting**
Hem Vård och hälsa Tandvård Kultur Jobb och utbildning
Utveckling och tillväxt Demokrati och insyn Om landstinget

**Arjeplog**
KOMMUN NÄRINGSLIV UPPLEVA & GÖRA UTVECKLING

**Arvidsjaur**
START BO/LEVA UNG NÄRINGSLIV TURISM/NÖJE
KOMMUN/POLITIK NYHETER

**Boden**
Kommunen E-tjänster Fritid Leva & bo Utbildning Kultur
Ung i Boden På gång Jobb NäringslivVård & omsorg Media

**Gällivare**
Barn & utbildning Bygga & bo Fritid Kultur Miljö & hälsa
Om kommunen Politik Stöd & omsorg Trafik & vägar

**Haparanda**
Utbildning och förskola Kultur och fritid Näringsliv och arbete
Kommun och politik Bygga, bo och miljö Omsorg och stöd
Trafik och infrastruktur

**Jokkmokk**
Leva & Bo Miljö & Energi Barn & Utbildning Stöd & Omsorg
Kommun & Politik

**Kalix**
START UTBILDNING OMSORG UPPLEVA BOENDE SAMHÄLLE UTVECKLING KOMMUN

**Kiruna**
Barn & utbildning Bygga, bo & miljö Kommun & politik Kultur & fritid Näringsliv & arbete Stöd & omsorg Trafik & infrastruktur

**Luleå**
Utbildning & förskola Uppleva & göra Omsorg & stöd Boende & miljö Samhälle & gator Arbete & karriär Kommun & politik

**Pajala**
HEM PAJALA KOMMUN NÄRINGSLIV BESÖKARE INFLYTTARE PRESS

**Piteå**
Piteå INVÅNARE BESÖKARE NÄRINGSLIV INFLYTTARE UNG & STUDENT

**Älvsbyn**
Blanketter Bygga, bo och miljö Förskola och utbildning Kommun och politik Näringsliv Omsorg och stöd Uppleva och göra Personalsida

**Överkalix**
Kommun Näringsliv Utbildning Omsorg Upplev

**Övertorneå**
**BARN & UTBILDNING STÖD & OMSORG BYGGA, BO & MILJÖ KULTUR & FRITID NÄRINGSLIV & UTVECKLING KOMMUN & POLITIK**

**Skattesatser 2016 i kommuner, län och hela riket %**
Tabellen inkluderar inte församling och begravningsavgift.

| | Total skattesats | kommun | landsting |
|---|---|---|---|
| Hela riket | 32,10 | 20,75 | 11,35 |
| **Norrbottens län** | 33,92 | 22,58 | 11,34 |
| Arjeplog | 34,84 | 23,50 | 11,34 |
| Arvidsjaur | 34,14 | 22,80 | 11,34 |
| Boden | 33,94 | 22,60 | 11,34 |
| Gällivare | 33,89 | 22,55 | 11,34 |
| Haparanda | 33,84 | 22,50 | 11,34 |
| Jokkmokk | 34,29 | 22,95 | 11,34 |
| Kalix | 33,89 | 22,55 | 11,34 |
| Kiruna | 34,39 | 23,05 | 11,34 |
| Luleå | 33,84 | 22,50 | 11,34 |
| Pajala | 34,84 | 23,50 | 11,34 |
| Piteå | 33,59 | 22,25 | 11,34 |
| Älvsbyn | 33,79 | 22,45 | 11,34 |
| Överkalix | 34,14 | 22,80 | 11,34 |
| Övertorneå | 33,09 | 21,75 | 11,34 |

**Luleå Svenskt Näringsliv** Storgatan 9, 1 tr Storgatan 9972 38 Luleå
TEL:0920-679 70**Till kontorets hemsida »**

**Arbetsförmedling: Norrbottens län**

**Sammanräknad förvärvsinkomst per kommun år 2014 för kvinnor och män. Belopp i entals kr. Personer 20- år och äldre som har varit folkbokförda i Sverige både 2014-01-01 och 2014-12-31.**

| | Medelinkomst | P10 | Median | P90 |
|---|---|---|---|---|
| Riket | 282 860 | 72 240 | 257 121 | 491 572 |
| **NORRBOTTENS LÄN** | 276 022 | 101 244 | 259 420 | 468 118 |
| Arvidsjaur | 255 555 | 108 636 | 245 001 | 414 837 |
| Arjeplog | 253 110 | 101 604 | 236 784 | 411 926 |
| Jokkmokk | 257 306 | 96 563 | 237 269 | 444 873 |
| Överkalix | 244 122 | 107 988 | 223 732 | 403 553 |
| Kalix | 260 396 | 107 478 | 242 714 | 429 928 |
| Övertorneå | 233 487 | 90 524 | 217 284 | 397 986 |
| Pajala | 253 334 | 105 216 | 234 360 | 431 075 |
| Gällivare | 304 717 | 117 924 | 285 753 | 509 138 |
| Älvsbyn | 251 294 | 106 044 | 235 783 | 414 936 |
| Luleå | 282 129 | 79 336 | 267 489 | 478 668 |
| Piteå | 274 732 | 106 560 | 259 770 | 454 115 |
| Boden | 268 651 | 107 418 | 255 233 | 444 552 |
| Haparanda | 230 945 | 77 954 | 213 192 | 397 367 |
| Kiruna | 316 353 | 118 380 | 302 568 | 525 355 |

Sammanräknad förvärvsinkomst består av inkomst av tjänst och inkomst av näringsverksamhet. I inkomst av tjänst ingår förutom löneinkomst även inkomst från pension, sjukpenning och andra skattepliktiga ersättningar från försäkringskassan. Medianvärdet anger det mittersta värdet i en population.

**Obalans - underskott på bostäde**r innebär inte alltid att det finns bostadssociala problem såsom trångboddhet eller omfattande andrahandsuthyrning som utbrett fenomen. Underskott på bostäder kan innebära att det i kommunen finns en dynamisk ekonomi, där ökade inkomster leder till en ökad efterfrågan på bostäder. Att en kommun uppger underskott på bostäder innebär i många fall att det är svårt att flytta till, eller inom kommunen.
**Obalans - överskott på bostäder** innebär att det ständigt finns fler lediga bostäder, eller bostäder till salu, än vad som efterfrågas. Att det finns outhyrda lägenheter i något enstaka bostadsområde behöver inte innebära att den lokala bostadsmarknaden präglas av ett överskott. Ett överskott på bostäder behöver inte heller innebära att det finns lämpliga bostäder i förhållande till hur efterfrågan och/eller behovet ser ut i kommunen.

**Samtliga förväntade påbörjade bostäder genom nybyggnad,**

| | i flerbostadshus | | i småhus | | |
|---|---|---|---|---|---|
| | 2016 | 2017 | 2016 | 2017 | Kommungrupp |
| **BD: Norrbottens län** | | | | | |
| BD 2505 Arvidsjaur | 0 | 0 | 3 | 3 | 7 x |
| BD 2506 Arjeplog | 0 | 20 | 0 | 0 | 7 x |
| BD 2510 Jokkmokk | 10 | 0 | 4 | 3 | 7 |
| BD 2513 Överkalix | 0 | 0 | 1 | 1 | 7 x |
| BD 2514 Kalix | 25 | 0 | 0 | 0 | 7 |
| BD 2518 Övertorneå | 0 | 0 | 3 | 0 | 7 x |
| BD 2521 Pajala | 0 | 0 | 2 | 2 | 7 x |
| BD 2523 Gällivare | 66 | 50 | 10 | 50 | 7 |
| BD 2560 Älvsbyn | 30 | 70 | 5 | 5 | 7 x |
| BD 2580 Luleå | 867 | 312 | 153 | 40 | 4 |
| BD 2581 Piteå | 192 | 249 | 108 | 96 | 5 |
| BD 2582 Boden | 0 | 110 | 50 | 40 | 6 |
| BD 2583 Haparanda | 0 | 0 | 0 | 0 | 7 x |
| BD 2584 Kiruna | 351 | 140 | 15 | 55 | 5 |

**Kommungrupp: 1 = Storstockholm. 2 = Storgöteborg . 3 = Stormalmö. 4 = Större högskoleorter. 5 = Mindre högskoleorter. 6 = Övriga med fler än 25 000 inv. 7 = Övriga med färre än 25 000 inv. De med x har balans på bostadsmarknaden. Övriga uppger underskott. Ingen anger överskott.**

Förväntat antal påbörjade bostäder genom nybyggnad:
De bostäder som kommunen bedömer med hänsyn till planläge, projektering och marknadsförutsättningar kommer att påbörjas under åren 2015 respektive 2016.

Uppgiftern om balans eller obalans är svaret på frågan **”** Hur bedömer ni för närvarande kommunens bostadsmarknadsläge ? I kommunen som helhet “
Balans på bostadsmarknaden innebär att konsumenternas efterfrågan möter ett utbud av bostäder som svarar mot behoven. Se den föregående kolumnen.

**Antal förvärvsarbetande (dagbefolkning) efter sektor och kommun**

År 2014. 1 Kommun. 2 Landsting. 3 Statlig förvaltning och affärsverk 4 Näringslivet. 5 Övriga organisationer och offentliga institutioner.

| **Norrbottens län** | **1** | **2** | **3** | **4** | **5** |
|---|---|---|---|---|---|
| Norrbottens län | 26 578 | 7 573 | 9 055 | 74 815 | 5 314 |
| Män | 5 649 | 1 525 | 5 273 | 51 182 | 2 291 |
| Kvinnor | 20 929 | 6 048 | 3 782 | 23 633 | 3 023 |
| Arvidsjaur | 907 | 70 | 516 | 1 449 | 103 |
| Män | 193 | 8 | 344 | 997 | 37 |
| Kvinnor | 714 | 62 | 172 | 452 | 66 |
| Arjeplog | 415 | 29 | 89 | 1 030 | 57 |
| Män | 103 | 3 | 35 | 750 | 27 |
| Kvinnor | 312 | 26 | 54 | 280 | 30 |
| Jokkmokk | 584 | 68 | 97 | 1 417 | 231 |
| Män | 114 | 12 | 40 | 946 | 108 |
| Kvinnor | 470 | 56 | 57 | 471 | 123 |
| Överkalix | 511 | 50 | 22 | 924 | 86 |
| Män | 114 | 12 | 17 | 680 | 39 |
| Kvinnor | 397 | 38 | 5 | 244 | 47 |
| Kalix | 1 818 | 481 | 210 | 4 150 | 333 |
| Män | 384 | 85 | 114 | 2 984 | 120 |
| Kvinnor | 1 434 | 396 | 96 | 1 166 | 213 |
| Övertorneå | 618 | 46 | 14 | 1004 | 183 |
| Män | 162 | 4 | 7 | 713 | 97 |
| Kvinnor | 456 | 42 | 7 | 291 | 86 |
| Pajala | 908 | 77 | 31 | 1 781 | 143 |
| Män | 197 | 13 | 21 | 1 324 | 69 |
| Kvinnor | 711 | 64 | 10 | 457 | 74 |
| Gällivare | 2 022 | 686 | 158 | 6 971 | 317 |
| Män | 438 | 104 | 60 | 4 970 | 122 |
| Kvinnor | 1 584 | 582 | 98 | 2 001 | 195 |

**Antal förvärvsarbetande (dagbefolkning) efter sektor och kommun**

År 2014. 1 Kommun. 2 Landsting. 3 Statlig förvaltning och affärsverk 4 Näringslivet. 5 Övriga organisationer och offentliga institutioner.

| **Län / kommun** | **1** | **2** | **3** | **4** | **5** |
|---|---|---|---|---|---|
| Älvsbyn | 1 062 | 65 | 23 | 2 050 | 162 |
| Män | 165 | 13 | 12 | 1 437 | 58 |
| Kvinnor | 897 | 52 | 11 | 613 | 104 |
| Luleå | 7 266 | 3 875 | 4 621 | 25 211 | 1 772 |
| Män | 1 567 | 795 | 2 531 | 17 081 | 809 |
| Kvinnor | 5 699 | 3 080 | 2 090 | 8 130 | 963 |
| Piteå | 4 363 | 1 248 | 303 | 11 499 | 706 |
| Män | 898 | 260 | 169 | 7 852 | 305 |
| Kvinnor | 3 465 | 988 | 134 | 3 647 | 401 |
| Boden | 2 786 | 439 | 2 178 | 5 495 | 460 |
| Män | 683 | 148 | 1 605 | 3 475 | 152 |
| Kvinnor | 2 103 | 291 | 573 | 2 020 | 308 |
| Haparanda | 1 025 | 58 | 170 | 2 089 | 214 |
| Män | 262 | 13 | 85 | 1 266 | 108 |
| Kvinnor | 763 | 45 | 85 | 823 | 106 |
| Kiruna | 2 293 | 381 | 623 | 9 745 | 547 |
| Män | 369 | 55 | 233 | 6 707 | 240 |
| Kvinnor | 1 924 | 326 | 390 | 3 038 | 307 |

**AC: Västerbottens län**
**Västerbotten Länsstyrelse**
**Västerbottens läns landsting**

| | Invånare 2005 | Totalt antal bostäder 2010 | Antal bostäder per 1000 inv | Boende per bostad | Inv 2013 |
|---|---|---|---|---|---|
| Bjurholm | 2 553 | 1 091 | 449 | 2,2 | 2 436 |
| Dorotea | 3 082 | 1 457 | 509 | 2,0 | 2 757 |
| Lycksele | 12 701 | 6 272 | 508 | 2,0 | 12 270 |
| Malå | 3 421 | 1 528 | 473 | 2,1 | 3 155 |
| Nordmaling | 7 470 | 3 377 | 479 | 2,1 | 7 006 |
| Norsjö | 4 466 | 1 977 | 467 | 2,1 | 4 175 |
| Robertsfors | 7 066 | 3 085 | 456 | 2,2 | 6 738 |
| Skellefteå | 71 910 | 34 747 | 485 | 2,1 | 71 988 |
| Sorsele | 2 905 | 1 381 | 506 | 2,0 | 2 595 |
| Storuman | 6 507 | 3 164 | 525 | 1,9 | 5 954 |
| Umeå | 110 758 | 57 775 | 496 | 2,0 | 118 349 |
| Vilhelmina | 7 327 | 3 733 | 530 | 1,9 | 6 887 |
| Vindeln | 5 752 | 2 486 | 457 | 2,2 | 5 344 |
| Vännäs | 8 412 | 3 949 | 467 | 2,1 | 8 583 |
| Åsele | 3 322 | 1 615 | 537 | 1,9 | 2 875 |

**AC: Västerbottens län**

**Västerbotten Länsstyrelse**
Startsida Djur & natur Miljö & klimat Lantbruk & landsbygd
Näringsliv & föreningar Människa & samhälle
Samhällsplanering & kulturmiljö Om Länsstyrelsen

**Västerbottens läns landsting**
Startsida Vård & hälsa Folktandvård Primärvård Politik
Jobb & framtid Forskning & utveckling Om landstinget

**Bjurholm**
Utbildning & barnomsorg Boende & infrastruktur Uppleva & göra
Kommun & politik Miljö Näringsliv & arbete Omsorg & hjälp

**Dorotea**
Start Näringsliv Uppleva & göra Bygg, bo & miljö
Barn & utbildning Omsorg & stöd Trafik Kommun & politik

**Lycksele**
Barnomsorg & utbildning Familj, omsorg & stöd Fritid & kultur
Bygga, bo & miljö Trafik & infrastruktur Energi & klimat
Näringsliv & arbete Kommun & politik

**Malå**
START BYGGA, BO, MILJÖ NÄRINGSLIV, ARBETE
UPPLEVA, GÖRA KOMMUN, POLITIK SERVICE, OMSORG
BARN, UTBILDNING

**Nordmaling**
Utbildning, barnomsorg Omsorg, hjälp Uppleva, göra Bygga, bo och miljö Trafik, infrastruktur Näringsliv, arbete Kommun, politik

**Norsjö**
Startsida Utbildning och barnomsorg Omsorg och hjälp Uppleva och göra Bygga, bo och miljö Trafik och infrastruktur Näringsliv och arbete Kommun och politik

**Robertsfors**
Barn & Utbildning Kultur & Fritid Omsorg & Hjälp Bo, Bygga Miljö Näringsliv & Arbete Kommun & Politik Trafik & Infrastruktur

**Skellefteå**
BARN OCH UTBILDNING OMSORG OCH HJÄLP
UPPLEVA OCH GÖRA BYGGA, BO OCH MILJÖ
TRAFIK OCH INFRASTRUKTUR NÄRINGSLIV OCH ARBETE
KOMMUN OCH POLITIK

**Sorsele**
Start Näringsliv Uppleva & göra Bygga, bo & miljö
Barn & utbildning Omsorg & stöd Trafik & infrastruktur
Kommun & politik Sapmi

**Storuman**
E-tjänster och blanketter Utbildning & barnomsorg Omsorg & hjälp
Uppleva & göra Bygga, bo & miljö Trafik & infrastruktur
Näringsliv & arbete Kommun & politik

**Umeå**
Utbildning och barnomsorg Kultur och fritid Näringsliv och arbete
Kommun och politik Bygga, bo och miljö Omsorg och hjälp
Trafik och infrastruktur

**Vilhelmina**
Barn & Utbildning Boende, Miljö & Infrastruktur Kommun & Politik
Kulturliv & Fritidsliv Näringsliv & utveckling Stöd, Hjälp & Omsorg
Turism och evenemang: RESA BO ÄTA GÖRA EVENEMANG
PAKET RESMÅL. Nationella Minoriteter

**Vindeln**
Barn & utbildning Bo, bygga & miljö Fritid, kultur & turism
Kommun & politik Näringsliv & arbete Stöd, vård & omsorg
Trafik & infrastruktur

**Vännäs**
Utbildning, barnomsorg Omsorg, hjälp Uppleva, göra
Bo, bygga, miljö Trafik, infrastruktur Näringsliv, arbetsmarknad
Kommun, politik

**Åsele**
Startsida Barn & utbildning Omsorg & stöd Bygga, bo & miljö
Uppleva & göra Näringsliv Trafik & infrastruktur Kommun & politik

**Skattesatser 2016 i kommuner, län och hela riket %**

Tabellen inkluderar inte församling och begravningsavgift.

| | Total skattesats | kommun | landsting |
|---|---|---|---|
| Hela riket | 32,10 | 20,75 | 11,35 |
| | | | |
| **Västerbotten län** | 33,72 | 22,92 | 10,80 |
| Bjurholm | 33,95 | 23,15 | 10,80 |
| Dorotea | 34,75 | 23,95 | 10,80 |
| Lycksele | 33,90 | 23,10 | 10,80 |
| Malå | 34,20 | 23,40 | 10,80 |
| Nordmaling | 34,10 | 23,30 | 10,80 |
| Norsjö | 34,20 | 23,40 | 10,80 |
| Robertsfors | 33,95 | 23,15 | 10,80 |
| Skellefteå | 33,45 | 22,65 | 10,80 |
| Sorsele | 33,95 | 23,15 | 10,80 |
| Storuman | 33,95 | 23,15 | 10,80 |
| Umeå | 33,65 | 22,85 | 10,80 |
| Vilhelmina | 34,25 | 23,45 | 10,80 |
| Vindeln | 34,45 | 23,65 | 10,80 |
| Vännäs | 34,45 | 23,65 | 10,80 |
| Åsele | 33,95 | 23,15 | 10,80 |

**Handelsbanken. Norra Sverige** Storgatan 48 Box 1002 901 20 Umeå
090-15 45 00 **Kontor i Norra Sverige**

**Umeå/Skellefteå Svenskt Näringsliv**Brogatan 4 903 25 Umeå
TEL:090-71 82 86 **Till kontorets hemsida »**

**Arbetsförmedling: Västerbottens län**

**Sammanräknad förvärvsinkomst per kommun år 2014 för kvinnor och män. Belopp i entals kr. Personer 20- år och äldre som har varit folkbokförda i Sverige både 2014-01-01 och 2014-12-31.**

| | Medelinkomst | P10 | Median | P90 |
|---|---|---|---|---|
| Riket | 282 860 | 72 240 | 257 121 | 491 572 |
| **VÄSTERBOTTENS LÄN** | 265 116 | 84 564 | 251 028 | 445 025 |
| Nordmaling | 247 068 | 96 852 | 230 744 | 415 887 |
| Bjurholm | 228 659 | 96 852 | 209 621 | 385 734 |
| Vindeln | 244 314 | 100 860 | 230 226 | 395 804 |
| Robertsfors | 250 992 | 105 685 | 241 913 | 401 526 |
| Norsjö | 248 778 | 106 560 | 238 163 | 403 395 |
| Malå | 258 267 | 108 636 | 248 489 | 425 712 |
| Storuman | 239 640 | 97 632 | 223 528 | 404 894 |
| Sorsele | 237 251 | 96 396 | 224 711 | 390 569 |
| Dorotea | 233 818 | 101 010 | 222 442 | 381 330 |
| Vännäs | 265 077 | 102 412 | 250 139 | 435 761 |
| Vilhelmina | 232 462 | 94 572 | 220 426 | 388 279 |
| Åsele | 233 864 | 100 704 | 214 500 | 394 748 |
| Umeå | 273 655 | 53 061 | 261 432 | 470 669 |
| Lycksele | 257 931 | 102 942 | 243 600 | 417 960 |
| Skellefteå | 268 189 | 105 428 | 254 503 | 442 016 |

Sammanräknad förvärvsinkomst består av inkomst av tjänst och inkomst av näringsverksamhet. I inkomst av tjänst ingår förutom löneinkomst även inkomst från pension, sjukpenning och andra skattepliktiga ersättningar från försäkringskassan. Medianvärdet anger det mittersta värdet i en population.

**Samtliga förväntade påbörjade bostäder genom nybyggnad,**

| | i flerbostadshus | | i småhus | | |
|---|---|---|---|---|---|
| | 2016 | 2017 | 2016 | 2017 | Kommungrupp |
| **AC: Västerbottens län** | | | | | |
| AC 2401 Nordmaling | 18 | 56 | 4 | 4 | 7 |
| AC 2403 Bjurholm | 0 | 24 | 0 | 0 | 7 |
| AC 2404 Vindeln | 28 | 30 | 2 | 2 | 7 |
| AC 2409 Robertsfors | 0 | 16 | 5 | 5 | 7 |
| AC 2417 Norsjö | 0 | 12 | 0 | 0 | 7 |
| AC 2418 Malå | 24 | 0 | 0 | 0 | 7 |
| AC 2421 Storuman | 14 | 46 | 5 | 8 | 7 |
| AC 2422 Sorsele | 0 | 0 | 0 | 0 | 7 |
| AC 2425 Dorotea | 0 | 0 | 0 | 0 | 7 x |
| AC 2460 Vännäs | 20 | 100 | 12 | 12 | 7 |
| AC 2462 Vilhelmina | 0 | 0 | 4 | 4 | 7 |
| AC 2463 Åsele | 0 | 0 | 1 | 0 | 7 |
| AC 2480 Umeå | 2251 | 1224 | 252 | 160 | 4 |
| AA24481 Lycksele | 71 | 0 | 5 | 5 | 7 |
| AC 2482 Skellefteå | 75 | 240 | 90 | 41 | 5 |

**Kommungrupp: 1 = Storstockholm. 2 = Storgöteborg . 3 = Stormalmö. 4 = Större högskoleorter. 5 = Mindre högskoleorter. 6 = Övriga med fler än 25 000 inv. 7 = Övriga med färre än 25 000 inv. De med x har balans på bostadsmarknaden. Övriga uppger underskott. Ingen anger överskott**

**Antal förvärvsarbetande (dagbefolkning) efter sektor och kommun**

År 2014. 1 Kommun. 2 Landsting. 3 Statlig förvaltning och affärsverk 4 Näringslivet. 5 Övriga organisationer och offentliga institutioner.

| **Västerbottens län** | **1** | **2** | **3** | **4** | **5** |
|---|---|---|---|---|---|
| Västerbottens län | 29 774 | 10 381 | 8 446 | 72 095 | 6 366 |
| Män | 7 278 | 2 362 | 4 027 | 49 819 | 2 979 |
| Kvinnor | 22 496 | 8 019 | 4 419 | 22 276 | 3 387 |
| Nordmaling | 807 | 38 | 17 | 1 421 | 101 |
| Män | 122 | 2 | 10 | 1 021 | 36 |
| Kvinnor | 685 | 36 | 7 | 400 | 65 |
| Bjurholm | 298 | 23 | 5 | 450 | 40 |
| Män | 61 | 7 | 2 | 315 | 23 |
| Kvinnor | 237 | 16 | 3 | 135 | 17 |
| Vindeln | 597 | 79 | 94 | 1 626 | 94 |
| Män | 108 | 24 | 38 | 1 193 | 46 |
| Kvinnor | 489 | 55 | 56 | 433 | 48 |
| Robertsfors | 824 | 42 | 18 | 1 441 | 159 |
| Män | 173 | 8 | 10 | 1 030 | 78 |
| Kvinnor | 651 | 34 | 8 | 411 | 81 |
| Norsjö | 578 | 27 | 13 | 1 122 | 70 |
| Män | 114 | 4 | 5 | 802 | 32 |
| Kvinnor | 464 | 23 | 8 | 320 | 38 |
| Malå | 454 | 41 | 20 | 870 | 42 |
| Män | 96 | 9 | 10 | 623 | 13 |
| Kvinnor | 358 | 32 | 10 | 247 | 29 |
| Storuman | 754 | 124 | 53 | 1 646 | 146 |
| Män | 171 | 29 | 30 | 1 154 | 67 |
| Kvinnor | 583 | 95 | 23 | 492 | 79 |
| Sorsele | 359 | 48 | 18 | 629 | 51 |
| Män | 95 | 9 | 13 | 437 | 30 |
| Kvinnor | 264 | 39 | 5 | 192 | 21 |

**Antal förvärvsarbetande (dagbefolkning) efter sektor och kommun**

År 2014. 1 Kommun. 2 Landsting. 3 Statlig förvaltning och affärsverk 4 Näringslivet. 5 Övriga organisationer och offentliga institutioner.

| **Län / kommun** | **1** | **2** | **3** | **4** | **5** |
|---|---|---|---|---|---|
| Dorotea | 412 | 19 | 9 | 719 | 53 |
| Män | 94 | 3 | 5 | 506 | 26 |
| Kvinnor | 318 | 16 | 4 | 213 | 27 |
| Vännäs | 1 302 | 48 | 35 | 1 443 | 134 |
| Män | 349 | 12 | 9 | 1 059 | 61 |
| Kvinnor | 953 | 36 | 26 | 384 | 73 |
| Vilhelmina | 1 087 | 70 | 62 | 1 430 | 177 |
| Män | 286 | 10 | 42 | 992 | 68 |
| Kvinnor | 801 | 60 | 20 | 438 | 109 |
| Åsele | 386 | 39 | 19 | 616 | 56 |
| Män | 92 | 4 | 13 | 449 | 26 |
| Kvinnor | 294 | 35 | 6 | 167 | 30 |
| Umeå | 10 822 | 7 166 | 7 111 | 34 376 | 3 386 |
| Män | 2 827 | 1 745 | 3 436 | 22 940 | 1 588 |
| Kvinnor | 7 995 | 5 421 | 3 675 | 11 436 | 1 798 |
| Lycksele | 1 795 | 669 | 133 | 3 243 | 154 |
| Män | 523 | 127 | 68 | 2 339 | 60 |
| Kvinnor | 1 272 | 542 | 65 | 904 | 94 |
| Skellefteå | 9 299 | 1 948 | 839 | 21 063 | 1 703 |
| Män | 2 167 | 369 | 336 | 14 959 | 825 |
| Kvinnor | 7 132 | 1 579 | 503 | 6 104 | 878 |

**Y: Västernorrlands län**
**Västernorrland Länsstyrelse**
**Landstinget Västernorrland**

| | Invånare 2005 | Totalt antal bostäder 2010 | Antal bostäder per 1000 inv | Boende per bostad | Inv 2013 |
|---|---|---|---|---|---|
| Härnösand | 25 227 | 12 867 | 524 | 1,9 | 24 509 |
| Kramfors | 20 107 | 9 735 | 519 | 1,9 | 18 450 |
| Sollefteå | 20 976 | 10 401 | 521 | 1,9 | 19 623 |
| Sundsvall | 94 044 | 47 466 | 494 | 2,0 | 96 978 |
| Timrå | 17 747 | 8 383 | 465 | 2,2 | 18 062 |
| Ånge | 10 692 | 5 209 | 529 | 1,9 | 9 548 |
| Örnsköldsvik | 54 943 | 26 003 | 473 | 2,1 | 54 986 |

**Y: Västernorrlands län**

**Västernorrland Länsstyrelse**
Startsida Djur & natur Miljö & klimat Lantbruk & landsbygd Näringsliv & föreningar Människa & samhälle Samhällsplanering & kulturmiljö Om Länsstyrelsen

**Landstinget Västernorrland**
Startsida Vård & hälsa För vårdgivare Demokrati & insyn Jobb & utbildning Regional utveckling Om landstinget

**Härnösand**
Startsida Kommunen Barn och utbildning Boende, miljö och trafik Stöd och omsorg Näringsliv och arbete Kultur, fritid och turism

**Kramfors**
Barn & utbildningStöd & omsorg Kultur & fritidBoende & miljöNäringslivKommun & politikTurism

**Sollefteå**
Utbildning & barnomsorg Omsorg & hjälp Uppleva & göra Bygga, bo & miljö Trafik & infrastruktur Näringsliv & arbete Kommun & politik

**Sundsvall**
Utbildning & förskola Uppleva & göra Omsorg & hjälp Bygga, bo & miljö Trafik & infrastruktur Näringsliv & arbete Kommun & politik

**Timrå**
Utbildning & förskola Omsorg & stöd Bygga, bo & miljö Uppleva & göra Trafik & infrastruktur Näringsliv & arbete Kommun & politik

**Ånge**
Utbildning & förskola  Omsorg & hjälp  Uppleva & göra
Bo, bygga & miljö  Näringsliv & arbete  Kommun & politik
Trafik & infrastruktur

**Örnsköldsvik**
Utbildning och barnomsorg  Omsorg och hjälp  Uppleva och göra
Bygga, bo och miljö  Trafik och infrastruktur  Näringsliv och arbete
Kommun och politik

**Skattesatser 2016 i kommuner, län och hela riket %**
Tabellen inkluderar inte församling och begravningsavgift.

| | Total skattesats | kommun | landsting |
|---|---|---|---|
| Hela riket | 32,10 | 20,75 | 11,35 |
| **Västernorrlands län** | 34,04 | 22,75 | 11,29 |
| Härnösand | 34,63 | 23,34 | 11,29 |
| Kramfors | 34,43 | 23,14 | 11,29 |
| Sollefteå | 34,68 | 23,39 | 11,29 |
| Sundsvall | 33,88 | 22,59 | 11,29 |
| Timrå | 33,93 | 22,64 | 11,29 |
| Ånge | 34,62 | 23,33 | 11,29 |
| Örnsköldsvik | 33,73 | 22,44 | 11,29 |

**Sundsvall Svenskt Näringsliv** Torggatan 4, 3 tr Box 210
851 04 Sundsvall TEL:+46-60-16 73 00**Till kontorets hemsida »**

**Arbetsförmedling: Västernorrlands län**

**Sammanräknad förvärvsinkomst per kommun år 2014 för kvinnor och män. Belopp i entals kr. Personer 20- år och äldre som har varit folkbokförda i Sverige både 2014-01-01 och 2014-12-31.**

| | Medelinkomst | P10 | Median | P90 |
|---|---|---|---|---|
| Riket | 282 860 | 72 240 | 257 121 | 491 572 |
| **VÄSTERNORRLANDS LÄN** | 269 765 | 97 560 | 252 018 | 455 246 |
| Ånge | 247 587 | 96 852 | 234 217 | 417 038 |
| Timrå | 265 536 | 97 759 | 252 322 | 442 915 |
| Härnösand | 255 791 | 89 202 | 239 267 | 433 710 |
| Sundsvall | 283 577 | 96 852 | 266 157 | 482 936 |
| Kramfors | 246 063 | 96 852 | 229 104 | 414 001 |
| Sollefteå | 244 394 | 96 852 | 225 540 | 410 263 |
| Örnsköldsvik | 274 503 | 103 908 | 255 582 | 459 664 |

Sammanräknad förvärvsinkomst består av inkomst av tjänst och inkomst av näringsverksamhet. I inkomst av tjänst ingår förutom löneinkomst även inkomst från pension, sjukpenning och andra skattepliktiga ersättningar från försäkringskassan. Medianvärdet anger det mittersta värdet i en population.

**Samtliga förväntade påbörjade bostäder genom nybyggnad,**

| | i flerbostadshus | | i småhus | | |
|---|---|---|---|---|---|
| | 2016 | 2017 | 2016 | 2017 | Kommungrupp |
| **Y: Västernorrlands län** | | | | | |
| Y 2260 Ånge | 0 | 0 | 0 | 0 | 7 |
| Y 2262 Timrå | 124 | 105 | 12 | 10 | 7 |
| Y 2280 Härnösand | 60 | 30 | 16 | 15 | 5 |
| Y 2281 Sundsvall | 812 | 348 | 70 | 245 | 4 |
| Y 2282 Kramfors | 0 | 30 | 5 | 5 | 7 |
| Y 2283 Sollefteå | 0 | 0 | 0 | 0 | 7 x |
| Y 2284 Örnsköldsvik | 90 | 77 | 20 | 20 | 5 |

**Kommungrupp: 1 = Storstockholm. 2 = Storgöteborg . 3 = Stormalmö. 4 = Större högskoleorter. 5 = Mindre högskoleorter. 6 = Övriga med fler än 25 000 inv. 7 = Övriga med färre än 25 000 inv. De med x har balans på bostadsmarknaden. Övriga uppger underskott. Ingen anger överskott**

**Antal förvärvsarbetande (dagbefolkning) efter sektor och kommun**

År 2014. 1 Kommun. 2 Landsting. 3 Statlig förvaltning och affärsverk
4 Näringslivet. 5 Övriga organisationer och offentliga institutioner.

| **Västernorrlands län** | **1** | **2** | **3** | **4** | **5** |
|---|---|---|---|---|---|
| Västernorrlands lä | 24 779 | 6 846 | 6 533 | 70 716 | 4 591 |
| Män | 5 199 | 1 557 | 2 938 | 47 801 | 2 137 |
| Kvinnor | 19 580 | 5 289 | 3 595 | 22 915 | 2 454 |
| Ånge | 1 030 | 86 | 163 | 2 765 | 106 |
| Män | 196 | 19 | 83 | 1 984 | 37 |
| Kvinnor | 834 | 67 | 80 | 781 | 69 |
| Timrå | 1 658 | 29 | 57 | 3 648 | 235 |
| Män | 329 | 6 | 32 | 2 734 | 152 |
| Kvinnor | 1 329 | 23 | 25 | 914 | 83 |
| Härnösand | 2 490 | 700 | 1 466 | 5 426 | 536 |
| Män | 688 | 220 | 702 | 3 374 | 213 |
| Kvinnor | 1 802 | 480 | 764 | 2 052 | 323 |
| Sundsvall | 9 007 | 3 664 | 3 794 | 31 547 | 1 977 |
| Män | 1 769 | 859 | 1 651 | 20 564 | 948 |
| Kvinnor | 7 238 | 2 805 | 2 143 | 10 983 | 1 029 |
| Kramfors | 2 126 | 206 | 269 | 5 150 | 337 |
| Män | 478 | 47 | 147 | 3 526 | 152 |
| Kvinnor | 1 648 | 159 | 122 | 1 624 | 185 |
| Sollefteå | 2 314 | 856 | 465 | 4 630 | 311 |
| Män | 581 | 180 | 195 | 324 | 137 |
| Kvinnor | 1733 | 698 | 270 | 1576 | 174 |
| Örnsköldsvik | 6 154 | 1 305 | 319 | 17 550 | 1 089 |
| Män | 1 158 | 226 | 128 | 12 365 | 498 |
| Kvinnor | 4 996 | 1 079 | 191 | 5 185 | 591 |

**Z: Jämtlands län**
**Jämtland Länsstyrelse**
**Region Jämtland Härjedalen**

| | Invånare 2005 | Totalt antal bostäder 2010 | Antal bostäder per 1000 inv | Boende per bostad | Inv 2013 |
|---|---|---|---|---|---|
| Berg | 7 696 | 3 512 | 478 | 2,1 | 7 160 |
| Bräcke | 7 192 | 3 432 | 508 | 2,0 | 6 559 |
| Härjedalen | 10 889 | 5 967 | 577 | 1,7 | 10 281 |
| Krokom | 14 130 | 6 370 | 438 | 2,3 | 14 643 |
| Ragunda | 5 796 | 2 719 | 494 | 2,0 | 5 458 |
| Strömsund | 12 931 | 6 185 | 508 | 2,0 | 11 984 |
| Åre | 9 966 | 7 792 | 760 | 1,3 | 10 420 |
| Östersund | 58 428 | 31 564 | 532 | 1,9 | 59 956 |

**Z: Jämtlands län**

**Jämtland Länsstyrelse**
Startsida Djur & natur Miljö & klimat Lantbruk & landsbygd
Näringsliv & föreningar Människa & samhälle
Samhällsplanering & kulturmiljö Om Länsstyrelsen

**Region Jämtland Härjedalen**
Folkhälsa, sjuk- och tandvård Politik & insyn Jobb & utbildning
Forskning Regional utveckling Kultur Press

**Berg**
Barn, ungdom och utbildning Bygga, bo och miljö Fritid och kultur
Kommun och politik Arbetsmarknad Omsorg, hjälp och vård

**Bräcke**
Kommun och politik Barn och utbildning Kultur och fritid
Stöd och omsorg Bygga, bo och miljö

**Härjedalen**
Om kommunen Kommunal service Näringsliv & arbete
Kultur & fritid Barn & Utbildning Stöd & omsorg Turism

**Krokom**
Kommun och politik Utbildning och barnomsorg Bygga, bo och miljö
Omsorg och hjälp Näringsliv och arbete Kultur, fritid och turism
Trafik och infrastruktur

**Ragunda**
Kommun och politik Bygga, bo och miljö Barn och utbildning
Omsorg och stöd Näringsliv, arbete och landsbygd Kultur och fritid
Trafik och infrastruktur

**Strömsund**

Webbkarta: Startsida Barnomsorg och grundskola Bibliotek och kultur Folkhälsa Hus och hem Idrott, fritid och föreningar Kris och beredskap Miljö, hälsa och livsmedel Stöd, vård och omsorg Utbildning Kommun & Politik Blankettarkiv Bolag och förbund Bygdeavgiftsmedel Ekonomi, statistik Fonder, stipendier Författningssamling Internationellt arbete Jämställdhet Kommunala planer Kommuninformation Lotterier Medborgardialog Miljöpolicy Nämnder, råd och bolagsstyrelser Organisation Projekt Samisk förvaltningskommun Taxor och avgifter Näringsliv och arbete Näringslivet i kommunen Strömsunds Utvecklingsbolag Företag, stöd och rådgivning Nyhetsbrev Tillstånd, regler och tillsyn Kommunikation Landsbygdsutveckling Lokaler och mark Guldälggalan Upphandling och inköp Nyhetsarkiv Turism Aktiviteter Bo Evenemang Guidade turer Fiske Sevärt & Utflykt Skoter Äta Turistbyrå Allemansrätten

**Åre**

BARN & UTBILDNING OMSORG & HJÄLP UPPLEVA & GÖRABYGGA & BO NÄRINGSLIV & JOBB MILJÖ & TRAFIKVÅR KOMMUN

**Östersund**

Barn och utbildning Bygga, bo och miljö Kommun och politik Näringsliv och arbete Omsorg och hjälp Trafik och infrastruktur Uppleva och göra

**Skattesatser 2016 i kommuner, län och hela riket %**

Tabellen inkluderar inte församling och begravningsavgift.

| | Total skattesats | kommun | landsting |
|---|---|---|---|
| Hela riket | 32,10 | 20,75 | 11,35 |
| **Jämtlands län** | 33,49 | 22,29 | 11,20 |
| Berg | 33,72 | 22,52 | 11,20 |
| Bräcke | 34,59 | 23,39 | 11,20 |
| Härjedalen | 33,67 | 22,47 | 11,20 |
| Krokom | 33,37 | 22,17 | 11,20 |
| Ragunda | 34,42 | 23,22 | 11,20 |
| Strömsund | 33,92 | 22,72 | 11,20 |
| Åre | 33,42 | 22,22 | 11,20 |
| Östersund | 33,22 | 22,02 | 11,20 |

**Östersund Svenskt Näringsliv** Pedagogens väg 2 831 40 Östersund

TEL:063-14 10 95 **Till kontorets hemsida »**

**Arbetsförmedling: Jämtlands län**

**Sammanräknad förvärvsinkomst per kommun år 2014 för kvinnor och män. Belopp i entals kr. Personer 20- år och äldre som har varit folkbokförda i Sverige både 2014-01-01 och 2014-12-31.**

| | Medelinkomst | P10 | Median | P90 |
|---|---|---|---|---|
| Riket | 282 860 | 72 240 | 257 121 | 491 572 |
| | | | | |
| **JÄMTLANDS LÄN** | 253 723 | 93 347 | 239 169 | 426 722 |
| Ragunda | 236 591 | 96 852 | 222 078 | 397 647 |
| Bräcke | 236 888 | 88 008 | 220 662 | 399 395 |
| Krokom | 264 314 | 98 772 | 255 370 | 437 753 |
| Strömsund | 233 879 | 94 860 | 218 136 | 389 659 |
| Åre | 244 819 | 71 017 | 233 786 | 416 902 |
| Berg | 234 370 | 95 160 | 221 016 | 396 000 |
| Härjedalen | 238 079 | 95 232 | 223 485 | 398 634 |
| Östersund | 265 239 | 91 920 | 250 864 | 445 269 |

Sammanräknad förvärvsinkomst består av inkomst av tjänst och inkomst av näringsverksamhet. I inkomst av tjänst ingår förutom löneinkomst även inkomst från pension, sjukpenning och andra skattepliktiga ersättningar från försäkringskassan. Medianvärdet anger det mittersta värdet i en population.

**Samtliga förväntade påbörjade bostäder genom nybyggnad,**

| | i flerbostadshus | | i småhus | | |
|---|---|---|---|---|---|
| | 2016 | 2017 | 2016 | 2017 | Kommungrupp |
| **Z: Jämtlands län** | | | | | |
| Z 2303 Ragunda | 0 | 0 | 9 | 1 | 7 x |
| Z 2305 Bräcke | 0 | 0 | 2 | 1 | 7 |
| Z 2309 Krokom | 0 | 35 | 10 | 25 | 7 |
| Z 2313 Strömsund | 0 | 12 | 3 | 3 | 7 x |
| Z 2321 Åre | 1 | 10 | 20 | 25 | 7 |
| Z 2326 Berg | 20 | 0 | 25 | 25 | 7 |
| Z 2361 Härjedalen | 43 | 80 | 10 | 5 | 7 |
| Z 2380 Östersund | 115 | 180 | 115 | 70 | 5 |

**Kommungrupp: 1 = Storstockholm. 2 = Storgöteborg . 3 = Stormalmö. 4 = Större högskoleorter. 5 = Mindre högskoleorter. 6 = Övriga med fler än 25 000 inv. 7 = Övriga med färre än 25 000 inv. De med x har balans på bostadsmarknaden. Övriga uppger underskott. Ingen anger överskott**

**Antal förvärvsarbetande (dagbefolkning) efter sektor och kommun**

År 2014. 1 Kommun. 2 Landsting. 3 Statlig förvaltning och affärsverk
4 Näringslivet. 5 Övriga organisationer och offentliga institutioner.

| **Jämtlands län** | **1** | **2** | **3** | **4** | **5** |
|---|---|---|---|---|---|
| Jämtlands län | 13 832 | 4 031 | 3 408 | 37 520 | 2 457 |
| Män | 3 351 | 889 | 1 449 | 24 814 | 1 195 |
| Kvinnor | 10 481 | 3 142 | 1 959 | 12 706 | 1 262 |
| Ragunda | 676 | 46 | 10 | 1 550 | 75 |
| Män | 126 | 7 | 6 | 1 117 | 28 |
| Kvinnor | 550 | 39 | 4 | 433 | 47 |
| Bräcke | 848 | 51 | 43 | 1 360 | 96 |
| Män | 176 | 8 | 21 | 1 023 | 42 |
| Kvinnor | 672 | 43 | 22 | 337 | 54 |
| Krokom | 1 503 | 83 | 35 | 3 255 | 190 |
| Män | 325 | 19 | 15 | 2 336 | 68 |
| Kvinnor | 1 178 | 64 | 20 | 919 | 122 |
| Strömsund | 1 588 | 116 | 46 | 3 256 | 223 |
| Män | 356 | 20 | 23 | 2 362 | 108 |
| Kvinnor | 1 232 | 96 | 23 | 894 | 115 |
| Åre | 1 116 | 100 | 51 | 3 674 | 265 |
| Män | 288 | 23 | 30 | 2 334 | 109 |
| Kvinnor | 828 | 77 | 21 | 1 340 | 156 |
| Berg | 864 | 61 | 27 | 2 005 | 74 |
| Män | 183 | 19 | 16 | 1 346 | 41 |
| Kvinnor | 681 | 42 | 11 | 659 | 33 |
| Härjedalen | 1 399 | 104 | 49 | 3 316 | 160 |
| Män | 339 | 27 | 19 | 2 190 | 87 |
| Kvinnor | 1 060 | 77 | 30 | 1 126 | 73 |
| Östersund | 5 838 | 3 470 | 3 147 | 19 104 | 1 374 |
| Män | 1 558 | 766 | 1 319 | 12 106 | 712 |
| Kvinnor | 4 280 | 2 704 | 1 828 | 6 998 | 662 |

# 2) Dalarnas, Gävleborgs, Södermanlands, Uppsala, Västmanlands och Örebro län.

## Regionstyrelse

**W: Dalarnas län**
**Dalarna Länsstyrelse**
**Landstinget Dalarna**

**X: Gävleborgs län**
**Gävleborg Länsstyrelse**
**Region Gävleborg**

**D: Södermanlands län**
**Södermanland Länsstyrelse**
**Landstinget Sörmland**

**C: Uppsala län**
**Uppsala Länsstyrelse**
**Landstinget i Uppsala län**

**U: Västmanlands län**
**Västmanland Länsstyrelse**
**Landstinget Västmanland**

**T: Örebro län**
**Örebro Länsstyrelse**
**Region Örebro län**

**W: Dalarnas län**
**Dalarna Länsstyrelse**
**Landstinget Dalarna**

| | Invånare 2005 | Totalt antal bostäder 2010 | Antal bostäder per 1000 inv | Boende per bostad | Inv 2013 |
|---|---|---|---|---|---|
| Avesta | 21 954 | 11 980 | 558 | 1,8 | 21 582 |
| Borlänge | 46 987 | 24 262 | 492 | 2,0 | 50 023 |
| Falun | 55 274 | 27 629 | 492 | 2,0 | 56 767 |
| Gagnef | 10 131 | 4 391 | 436 | 2,3 | 10 023 |
| Hedemora | 15 494 | 7 972 | 527 | 1,9 | 15 021 |
| Leksand | 15 440 | 7 748 | 508 | 2,0 | 15 157 |
| Ludvika | 25 537 | 13 973 | 546 | 1,8 | 25 712 |
| Malung | 10 513 | 6 953 | 678 | 1,5 | 10 061 |
| Mora | 20 212 | 10 021 | 498 | 2,0 | 19 998 |
| Orsa | 7 020 | 3 498 | 509 | 2,0 | 6 849 |
| Rättvik | 10 886 | 5 498 | 506 | 2,0 | 10 766 |
| Smedjebacken | 10 812 | 5 255 | 493 | 2,0 | 10 691 |
| Säter | 10 989 | 5 291 | 487 | 2,1 | 10 873 |
| Vansbro | 7 061 | 3 472 | 509 | 2,0 | 6 730 |
| Älvdalen | 7 445 | 3 949 | 550 | 1,8 | 7 096 |

**W: Dalarnas län**

**Dalarna Länsstyrelse**
Startsida Djur & natur Miljö & klimat Lantbruk & landsbygd
Näringsliv & föreningar Människa & samhälle
Samhällsplanering & kulturmiljö Om Länsstyrelsen

**Landstinget Dalarna**
Start Hälso- och sjukvård Tandvård Kultur och bildning
Jobb och utbildning Politik Om landstinget

**Avesta**
Barn & Utbildning Näringsliv & Företagande Miljö & Trafik
Stöd & Omsorg Kultur & Fritid Logi, mat & nöje Säkerhet & Kriser
Kommunen & Politiken Boende & Byggande

**Borlänge**
Barn och utbildning Omsorg och hjälp Uppleva och göra
Bygga, bo och miljö Trafik och infrastruktur Näringsliv och arbete
Kommun och politik

**Falun**
Utbildning & barnomsorg Göra & uppleva Stöd & omsorg
Bygga, bo & miljö Näringsliv & arbete Trafik & infrastruktur
Kommun & demokrati

**Gagnef**
Barn och utbildning Stöd, omsorg och vård Bygga, bo och miljö
Kultur och fritid Näringsliv Kommun och politik

**Hedemora**
Barn & Utbildning Näringsliv & Arbete Bygga, Bo & Miljö
Se, Göra & Uppleva Stöd & Omsorg Kommun & Demokrati
Ung i Hedemora

**Leksand**
Utbildning och barnomsorg Omsorg och hjälp Uppleva och göra
Bygga, bo och miljö Trafik och infrastruktur Näringsliv och arbete
Kommun och politik

**Ludvika**
Utbildning & barnomsorg Omsorg & stöd Uppleva & göra
Bygga, bo & miljö Trafik & infrastruktur Näringsliv & arbete
Kommun & politik

**Malung**
Förskola och utbildning Stöd och omsorg Kultur, fritid och turism
Bygga, bo och miljö Näringsliv och arbete Trafik och infrastruktur
Kommun och politik

**Mora**
Start Barn & utbildning Stöd & omsorg Kultur, fritid & turism
Bygga & bo Miljö & trafik Näringsliv & jobb Kommun & politik

**Orsa**
Start Vädret i Orsa Om kommunen Politik Barn & Utbildning
Bygga & Bo Enkät medborgarlöfte Integration Miljö Orsa Närradio
Socialtjänst & Omsorg Kultur, Fritid & Turism Näringsliv
Lediga jobb Tillstånd mm. Forum Orsa Vid kris & fara Händer i
Orsa Orsa A - Ö Om webbplatsen Pressinfo

**Rättvik**
Förstasida Utbildning och barnomsorg Omsorg och hjälp
Kultur, fritid och turism Bygga, bo och miljö Trafik, resor och
infrastruktur Näringsliv och arbete Kommun och politik

**Smedjebacken**
Barn & utbildning Omsorg & stöd Boende & miljö Uppleva & göra
Säkerhet & kris Näringsliv Kommun & politik

**Säter**
Blankett/E-tjänst Kartor Grafisk profil Om webbplatsen A-Ö
Webbkarta Anpassa Kontakt Lediga jobb Synpunkter

**Vansbro**
Invånare Information för dig som bor i kommunen Näringsliv
För dig som är företagare eller vill starta företag Turism
För dig som besöker kommunen eller är turist Organisation
Om kommunen och den politiska organisationen

**Älvdalen**
Hem Om kommunen Barn och utbildning Sápmi Kultur och fritid
Vård och omsorg Miljö Bygga och bo Näringsliv Politik Älvdalskan

**Skattesatser 2016 i kommuner, län och hela riket %**

Tabellen inkluderar inte församling och begravningsavgift.

| | Total skattesats | kommun | landsting |
|---|---|---|---|
| Hela riket | 32,10 | 20,75 | 11,35 |
| | | | |
| **Dalarnas län** | 33,82 | 22,66 | 11,16 |
| Avesta | 33,60 | 22,44 | 11,16 |
| Borlänge | 34,05 | 22,89 | 11,16 |
| Falun | 33,70 | 22,54 | 11,16 |
| Gagnef | 33,88 | 22,72 | 11,16 |
| Hedemora | 33,80 | 22,64 | 11,16 |
| Leksand | 33,45 | 22,29 | 11,16 |
| Ludvika | 33,70 | 22,54 | 11,16 |
| Malung-Sälen | 34,20 | 23,04 | 11,16 |
| Mora | 33,97 | 22,81 | 11,16 |
| Orsa | 34,05 | 22,89 | 11,16 |
| Rättvik | 33,45 | 22,29 | 11,16 |
| Smedjebacken | 34,09 | 22,93 | 11,16 |
| Säter | 33,95 | 22,79 | 11,16 |
| Vansbro | 33,93 | 22,77 | 11,16 |
| Älvdalen | 33,95 | 22,79 | 11,16 |

**Sammanräknad förvärvsinkomst per kommun år 2014 för kvinnor och män.**

**Belopp i entals kr. Personer 20- år och äldre som har varit folkbokförda i Sverige både 2014-01-01 och 2014-12-31.**

| | Medelinkomst | P10 | Median | P90 |
|---|---|---|---|---|
| Riket | 282 860 | 72 240 | 257 121 | 491 572 |
| | | | | |
| **DALARNAS LÄN** | 262 423 | 92 492 | 246 789 | 438 787 |
| Vansbro | 235 018 | 94 572 | 215 166 | 394 002 |
| Malung | 243 364 | 92 422 | 233 199 | 406 872 |
| Gagnef | 264 420 | 103 788 | 250 097 | 433 844 |
| Leksand | 265 882 | 96 852 | 244 701 | 437 425 |
| Rättvik | 245 887 | 99 624 | 225 051 | 404 512 |
| Orsa | 232 915 | 73 704 | 215 625 | 392 444 |
| Älvdalen | 234 502 | 94 942 | 223 872 | 387 341 |
| Smedjebacken | 265 132 | 103 308 | 250 532 | 437 996 |
| Mora | 258 973 | 102 222 | 246 473 | 420 000 |
| Falun | 280 209 | 87 322 | 263 225 | 471 988 |
| Borlänge | 262 143 | 71 594 | 250 680 | 445 191 |
| Säter | 265 555 | 103 224 | 254 463 | 433 143 |
| Hedemora | 253 316 | 90 590 | 238 045 | 431 773 |
| Avesta | 261 821 | 88 680 | 246 286 | 445 405 |
| Ludvika | 265 154 | 95 921 | 247 289 | 442 231 |

Sammanräknad förvärvsinkomst består av inkomst av tjänst och inkomst av näringsverksamhet. I inkomst av tjänst ingår förutom löneinkomst även inkomst från pension, sjukpenning och andra skattepliktiga ersättningar från försäkringskassan. Medianvärdet anger det mittersta värdet i en population.

**Falun Svenskt Näringsliv** Ölandsgatan 6 Box 1958 791 19 Falun
TEL:023-580 00 **Till kontorets hemsida »**

**Arbetsförmedling: Dalarnas län**

**Samtliga förväntade påbörjade bostäder genom nybyggnad,**

| | i flerbostadshus | | i småhus | | |
|---|---|---|---|---|---|
| | 2016 | 2017 | 2016 | 2017 | Kommungrupp |
| **W: Dalarnas län** | | | | | |
| W 2021 Vansbro | 0 | 0 | 2 | 2 | 7 x |
| W 2023 Malung-Sälen | 0 | 0 | 10 | 5 | 7 |
| W 2026 Gagnef | 0 | 0 | 4 | 5 | 7 |
| W 2029 Leksand | 58 | 88 | 25 | 35 | 7 |
| W 2031 Rättvik | 40 | 50 | 50 | 50 | 7 |
| W 2034 Orsa | 0 | 0 | 15 | 20 | 7 |
| W 2039 Älvdalen | 15 | 0 | 0 | 0 | 7 x |
| W 2061 Smedjebacken | 0 | 62 | 0 | 0 | 7 |
| W 2062 Mora | 64 | 54 | 10 | 10 | 7 |
| W 2080 Falun | 178 | 131 | 92 | 66 | 5 |
| W 2081 Borlänge | 92 | 126 | 76 | 50 | 5 |
| W 2082 Säter | 0 | 43 | 15 | 15 | 7 |
| W 2083 Hedemora | 16 | 30 | 3 | 3 | 7 |
| W 2084 Avesta | 86 | 36 | 0 | 0 | 7 |
| W 2085 Ludvika | 45 | 155 | 10 | 15 | 6 |

**Kommungrupp: 1 = Storstockholm. 2 = Storgöteborg . 3 = Stormalmö. 4 = Större högskoleorter. 5 = Mindre högskoleorter. 6 = Övriga med fler än 25 000 inv. 7 = Övriga med färre än 25 000 inv. De med x har balans på bostadsmarknaden. Övriga uppger underskott. Ingen anger överskott**

**Antal förvärvsarbetande (dagbefolkning) efter sektor och kommun**

År 2014. 1 Kommun. 2 Landsting. 3 Statlig förvaltning och affärsverk 4 Näringslivet. 5 Övriga organisationer och offentliga institutioner.

| **Dalarnas län** | **1** | **2** | **3** | **4** | **5** |
|---|---|---|---|---|---|
| Dalarnas län | 28 212 | 9 053 | 4 789 | 82 754 | 4 618 |
| Män | 5 740 | 1 910 | 2 238 | 55 405 | 2 093 |
| Kvinnor | 22 472 | 7 143 | 2 551 | 27 349 | 2 525 |
| Vansbro | 775 | 73 | 11 | 1 835 | 148 |
| Män | 123 | 15 | 7 | 1 248 | 58 |
| Kvinnor | 652 | 58 | 4 | 587 | 90 |
| Malung Sälen | 1 261 | 167 | 60 | 3 810 | 165 |
| Män | 269 | 46 | 33 | 2 477 | 94 |
| Kvinnor | 992 | 121 | 27 | 1 333 | 71 |
| Gagnef | 1 013 | 90 | 12 | 1 893 | 68 |
| Män | 166 | 11 | 5 | 1 282 | 30 |
| Kvinnor | 847 | 79 | 7 | 611 | 38 |
| Leksand | 1 517 | 128 | 61 | 4 879 | 335 |
| Män | 313 | 25 | 32 | 3 080 | 136 |
| Kvinnor | 1 204 | 103 | 29 | 1 799 | 199 |
| Rättvik | 1 268 | 114 | 27 | 2 412 | 206 |
| Män | 267 | 20 | 18 | 1 595 | 100 |
| Kvinnor | 1 001 | 94 | 9 | 817 | 106 |
| Orsa | 627 | 48 | 2 | 1 615 | 126 |
| Män | 136 | 9 | 1 | 1 114 | 59 |
| Kvinnor | 491 | 39 | 1 | 501 | 67 |
| Älvdalen | 706 | 108 | 34 | 1 712 | 355 |
| Män | 109 | 27 | 28 | 1 163 | 199 |
| Kvinnor | 597 | 81 | 6 | 549 | 156 |
| Smedjebacken | 971 | 47 | 13 | 2 295 | 76 |
| Män | 177 | 5 | 10 | 1 684 | 28 |
| Kvinnor | 794 | 42 | 3 | 611 | 48 |

**Antal förvärvsarbetande (dagbefolkning) efter sektor och kommun**

År 2014. 1 Kommun. 2 Landsting. 3 Statlig förvaltning och affärsverk 4 Näringslivet. 5 Övriga organisationer och offentliga institutioner.

| **Län / kommun** | **1** | **2** | **3** | **4** | **5** |
|---|---|---|---|---|---|
| Mora | 1 985 | 1 250 | 239 | 6 630 | 403 |
| Män | 402 | 251 | 103 | 4 385 | 192 |
| Kvinnor | 1 583 | 999 | 136 | 2 245 | 211 |
| Falun | 5 015 | 4 628 | 1 755 | 15 428 | 831 |
| Män | 1 163 | 957 | 718 | 9 675 | 418 |
| Kvinnor | 3 852 | 3 671 | 1 037 | 5 753 | 413 |
| Borlänge | 5 444 | 711 | 2 173 | 18 137 | 939 |
| Män | 1 191 | 168 | 1 129 | 12 381 | 396 |
| Kvinnor | 4 253 | 543 | 1 044 | 5 756 | 543 |
| Säter | 1 109 | 478 | 4 | 1 880 | 86 |
| Män | 199 | 177 | 1 | 1 307 | 38 |
| Kvinnor | 910 | 301 | 3 | 573 | 48 |
| Hedemora | 1 555 | 145 | 125 | 4 409 | 361 |
| Män | 299 | 17 | 44 | 3 010 | 136 |
| Kvinnor | 1 256 | 128 | 81 | 1 399 | 225 |
| Avesta | 2 186 | 511 | 92 | 6 902 | 239 |
| Män | 388 | 80 | 36 | 4 856 | 94 |
| Kvinnor | 1 798 | 431 | 56 | 2 046 | 145 |
| Ludvika | 2 780 | 555 | 181 | 8 917 | 280 |
| Män | 538 | 102 | 73 | 6 148 | 115 |
| Kvinnor | 2 242 | 453 | 108 | 2 769 | 165 |

**X: Gävleborgs län**
Gävleborg Länsstyrelse
**Region Gävleborg**

| | Invånare 2005 | Totalt antal bostäder 2010 | Antal bostäder per 1000 inv | Boende per bostad | Inv2013 |
|---|---|---|---|---|---|
| Bollnäs | 26 237 | 13 539 | 517 | 1,9 | 26 141 |
| Gävle | 92 205 | 48 167 | 505 | 2,0 | 97 236 |
| Hofors | 10 197 | 5 063 | 529 | 1,9 | 9 511 |
| Hudiksvall | 37 004 | 18 488 | 503 | 2,0 | 36 829 |
| Ljusdal | 19 384 | 9 450 | 498 | 2,0 | 18 931 |
| Nordanstig | 9 847 | 4 621 | 485 | 2,1 | 9 491 |
| Ockelbo | 6 051 | 2 921 | 494 | 2,0 | 5 785 |
| Ovanåker | 11 873 | 5 761 | 505 | 2,0 | 11 354 |
| Sandviken | 36 690 | 18 684 | 505 | 2,0 | 37 250 |
| Söderhamn | 26 506 | 13 749 | 543 | 1,8 | 25 442 |

**Gävleborgs län**

**Gävleborg Länsstyrelse**
Startsida Djur & natur Miljö & klimat Lantbruk & landsbygd
Näringsliv & föreningar Människa & samhälle
Samhällsplanering & kulturmiljö Om Länsstyrelsen

**Region Gävleborg**
Start Hälsa, vård, tandvård Kultur Kollektivtrafik
Jobb och utbildning Utveckling och tillväxt Demokrati och insyn
Om Region Gävleborg Kontakt A-Ö

**Bollnäs**
Arbete & näringsliv Bygga & bo Barn & utbildning Stöd & omsorg
Uppleva & göra Trafik & Miljö Kommun & politik

**Gävle**
Utbildning & barnomsorg Omsorg & hjälp Uppleva & göra
Bygga, bo & miljö Trafik & infrastruktur Näringsliv & arbete
Kommun & politik

**Hofors**
Kommunen Boende & Miljö Näringsliv Kultur & Fritid
Barn & Utbildning Socialtjänst Turism Hitta rätt

**Hudiksvall**
Demokrati & kommun Bo & leva Uppleva & göra Barn & familj
Utbildning & arbete Omsorg, stöd & råd Ung
Företagare & näringsliv

**Ljusdal**
Utbildning & förskola Omsorg & stöd Boende & miljö
Näringsliv & arbete Samhälle & gator Uppleva & göra
Kommun & politik

**Nordanstig**
Barn, Skola & Utbildning Bibliotek, Kultur & Fritid Bygga & Bo
Kommunen Näringsliv Omsorg, Vård & Hälsa Politik
Kris & Säkerhet

**Ockelbo**
INVÅNARE BESÖKARE FÖRETAGARE

**Ovanåker**
Arbete & näringsliv Bygga & bo Familj & omsorg Förskola & skola
Klimat & miljö Om kommunen Trafik & gator Uppleva & göra

**Sandviken**
Utbildning & förskola Omsorg & stöd Kultur & fritid
Bygga, bo & miljö Trafik & infrastruktur
Näringsliv & arbete Kommun & politik

**Söderhamn**
Utbildning och barnomsorg Uppleva och göra Bygga, bo och miljö
Trafik och infrastruktur Omsorg och stöd Näringsliv och arbete
Kommun och politik

**Skattesatser 2016 i kommuner, län och hela riket %**
Tabellen inkluderar inte församling och begravningsavgift.

| | Total skattesats | kommun | landsting |
|---|---|---|---|
| Hela riket | 32,10 | 20,75 | 11,35 |
| **Gävleborgs län** | 33,54 | 22,03 | 11,51 |
| Bollnäs | 33,37 | 21,86 | 11,51 |
| Gävle | 33,77 | 22,26 | 11,51 |
| Hofors | 34,37 | 22,86 | 11,51 |
| Hudiksvall | 33,12 | 21,61 | 11,51 |
| Ljusdal | 33,87 | 22,36 | 11,51 |
| Nordanstig | 34,02 | 22,51 | 11,51 |
| Ockelbo | 34,27 | 22,76 | 11,51 |
| Ovanåker | 33,37 | 21,86 | 11,51 |
| Sandviken | 33,12 | 21,61 | 11,51 |
| Söderhamn | 33,17 | 21,66 | 11,51 |

**Handelsbanken. Mellansverige** Nygatan 20 Box 196 801 03 Gävle
026-17 20 60 **Kontor i Mellansverige**

**Gävle Svenskt Näringsliv** Drottninggatan 27 803 11 Gävle
TEL:026-54 36 90 **Till kontorets hemsida »**

**Arbetsförmedling: Gävleborgs län**

**Sammanräknad förvärvsinkomst per kommun år 2014 för kvinnor och män. Belopp i entals kr. Personer 20- år och äldre som har varit folkbokförda i Sverige både 2014-01-01 och 2014-12-31.**

| | Medelinkomst | P10 | Median | P90 |
|---|---|---|---|---|
| Riket | 282 860 | 72 240 | 257 121 | 491 572 |
| **GÄVLEBORGS LÄN** | 260 264 | 86 820 | 242 004 | 440 962 |
| Ockelbo | 245 458 | 92 352 | 227 768 | 413 522 |
| Hofors | 263 288 | 104 097 | 249 612 | 421 874 |
| Ovanåker | 239 319 | 97 488 | 230 392 | 384 774 |
| Nordanstig | 239 902 | 94 800 | 225 932 | 397 068 |
| Ljusdal | 242 346 | 95 844 | 227 364 | 402 321 |
| Gävle | 273 509 | 71 201 | 254 876 | 475 718 |
| Sandviken | 266 457 | 80 570 | 247 927 | 447 216 |
| Söderhamn | 247 799 | 96 852 | 230 651 | 418 059 |
| Bollnäs | 244 449 | 91 212 | 231 468 | 408 378 |
| Hudiksvall | 262 000 | 96 732 | 243 206 | 438 763 |

Sammanräknad förvärvsinkomst består av inkomst av tjänst och inkomst av näringsverksamhet. I inkomst av tjänst ingår förutom löneinkomst även inkomst från pension, sjukpenning och andra skattepliktiga ersättningar från försäkringskassan. Medianvärdet anger det mittersta värdet i en population.

**Samtliga förväntade påbörjade bostäder genom nybyggnad,**

| | i flerbostadshus | | i småhus | | |
|---|---|---|---|---|---|
| | 2016 | 2017 | 2016 | 2017 | Kommungrupp |
| **X: Gävleborgs län** | | | | | |
| X 2101 Ockelbo | 3 | 0 | 3 | 10 | 7 |
| X 2104 Hofors | 0 | 0 | 0 | 0 | 7 |
| X 2121 Ovanåker | 11 | 68 | 0 | 0 | 7 |
| X 2132 Nordanstig | 25 | 25 | 10 | 10 | 7 |
| X 2161 Ljusdal | 23 | 24 | 6 | 6 | 7 |
| X 2180 Gävle | 513 | 301 | 75 | 50 | 4 |
| X 2181 Sandviken | 118 | 30 | 0 | 0 | 6 |
| X 2182 Söderhamn | 80 | 30 | 25 | 3 | 6 |
| X 2183 Bollnäs | 40 | 40 | 10 | 10 | 6 |
| X 2184 Hudiksvall | 7 1 | 4 | 25 | 35 | 6 |

**Kommungrupp: 1 = Storstockholm. 2 = Storgöteborg . 3 = Stormalmö. 4 = Större högskoleorter. 5 = Mindre högskoleorter. 6 = Övriga med fler än 25 000 inv. 7 = Övriga med färre än 25 000 inv. De med x har balans på bostadsmarknaden. Övriga uppger underskott. Ingen anger överskott**

**Antal förvärvsarbetande (dagbefolkning) efter sektor och kommun**

År 2014. 1 Kommun. 2 Landsting. 3 Statlig förvaltning och affärsverk 4 Näringslivet. 5 Övriga organisationer och offentliga institutioner.

| **Gävleborgs län** | **1** | **2** | **3** | **4** | **5** |
|---|---|---|---|---|---|
| Gävleborgs län | 27 513 | 6 784 | 5 487 | 80 931 | 4 842 |
| Män | 5 392 | 1 415 | 2 446 | 54 161 | 2 124 |
| Kvinnor | 22 121 | 5 369 | 3 041 | 26 770 | 2 718 |
| Ockelbo | 589 | 26 | 3 | 1 422 | 96 |
| Män | 105 | 4 | 0 | 904 | 49 |
| Kvinnor | 484 | 22 | 3 | 518 | 47 |
| Hofors | 1 132 | 37 | 11 | 2 767 | 96 |
| Män | 210 | 9 | 6 | 1 941 | 38 |
| Kvinnor | 922 | 28 | 5 | 826 | 58 |
| Ovanåker | 1 214 | 50 | 14 | 3 756 | 141 |
| Män | 214 | 14 | 10 | 2 734 | 46 |
| Kvinnor | 1 000 | 36 | 4 | 1 022 | 95 |
| Nordanstig | 964 | 30 | 6 | 2 188 | 136 |
| Män | 172 | 9 | 3 | 1 506 | 62 |
| Kvinnor | 792 | 21 | 3 | 682 | 74 |
| Ljusdal | 2 146 | 200 | 84 | 5 454 | 434 |
| Män | 404 | 51 | 44 | 3 671 | 194 |
| Kvinnor | 1 742 | 149 | 40 | 1 783 | 240 |
| Gävle | 7 883 | 3 951 | 4 087 | 28 433 | 1 828 |
| Män | 1 559 | 844 | 1 857 | 18 268 | 843 |
| Kvinnor | 6 324 | 3 107 | 2 230 | 10 165 | 985 |
| Sandviken | 3 642 | 406 | 123 | 12 518 | 584 |
| Män | 635 | 66 | 62 | 8 840 | 213 |
| Kvinnor | 3 007 | 340 | 61 | 3 678 | 371 |
| Söderhamn | 2 858 | 317 | 622 | 6 291 | 435 |
| Män | 631 | 57 | 225 | 4 346 | 193 |
| Kvinnor | 2 227 | 260 | 397 | 1 945 | 242 |

**Antal förvärvsarbetande (dagbefolkning) efter sektor och kommun**

År 2014. 1 Kommun. 2 Landsting. 3 Statlig förvaltning och affärsverk 4 Näringslivet. 5 Övriga organisationer och offentliga institutioner.

| **Län / kommun** | **1** | **2** | **3** | **4** | **5** |
|---|---|---|---|---|---|
| Bollnäs | 2 831 | 295 | 225 | 7 410 | 473 |
| Män | 585 | 65 | 94 | 4 708 | 198 |
| Kvinnor | 2 246 | 230 | 131 | 2 702 | 275 |
| Hudiksvall | 4 254 | 1 472 | 312 | 10 692 | 619 |
| Män | 877 | 296 | 145 | 7 243 | 288 |
| Kvinnor | 3 377 | 1 176 | 167 | 3 449 | 331 |

**D: Södermanlands län**
**Södermanland Länsstyrelse**
**Landstinget Sörmland**

| | Invånare 2005 | Totalt antal bostäder 2010 | Antal bostäder per 1000 inv | Boende per bostad | Inv 2013 |
|---|---|---|---|---|---|
| Eskilstuna | 91 635 | 47 121 | 483 | 2,1 | 99 729 |
| Flen | 16 412 | 8 121 | 506 | 2,0 | 16 156 |
| Gnesta | 9 958 | 4 800 | 464 | 2,2 | 19 409 |
| Katrineholm | 32 185 | 16 000 | 494 | 2,0 | 32 930 |
| Nyköping | 49 816 | 25 104 | 484 | 2,1 | 53 038 |
| Oxelösund | 11 134 | 5 838 | 519 | 1,9 | 11 403 |
| Strängnäs | 30 655 | 15 076 | 461 | 2,2 | 33 389 |
| Trosa | 10 831 | 5 136 | 447 | 2,2 | 11 680 |
| Vingåker | 9 269 | 4 256 | 482 | 2,1 | 8 835 |

**D: Södermanlands län**

**Södermanland Länsstyrelse**
Startsida **Djur & natur** Miljö & klimat Lantbruk & landsbygd
Näringsliv & föreningar Människa & samhälle
Samhällsplanering & kulturmiljö Om Länsstyrelsen

**Landstinget Sörmland**
Startsida Hälso- och sjukvård Påverka din hälsa Så styrs landstinget
Forskning/utveckling Kultur/utbildning Funktionshinder

**Eskilstuna**
Utbildning och barnomsorg Omsorg och hjälp Uppleva och göra
Bygga, bo och miljö Trafik och infrastruktur Näringsliv och arbete
Kommun och politik Självservice

**Flen**
Barn & utbildning Förskola & pedagogisk omsorg Grundskola & förskoleklass Gymnasieskola Vuxenutbildning Kulturskola
Elevhälsa & stöd Fritidsgårdar Nyanlända Mat & måltider
Utveckling & kvalitet Organisation Stöd & omsorg Arbetsmarknad
Beredskap & säkerhet Kvalitet Näringsliv Bygga, bo & miljö
Bo & leva i Flens kommun Bostad Byggande Industrimark & lokaler
Samhällsplanering Avfall & återvinning Vatten & avlopp Tillgänglig-het Hälsoskydd Livsmedelskontroll Lantbruk Miljöskydd Hållbar utveckling Infrastruktur Uppleva & göra Bibliotek Kultur Om Flen

**Gnesta**
Kommun & politik Barn & utbildning Bygga, bo & miljö
Kultur & fritid Stöd & omsorg Näringsliv & arbete
Trafik & infrastruktur Turism Evenemang E-tjänster Hjälpa till?
Återvinning Flytta till oss

**Katrineholm**
Arbete och näringsliv Barn och utbildning Bo, bygga och miljö
Hälsa, stöd och omsorg Kultur och fritid Om kommunen Politik

**Nyköping**
Start Barn & utbildning Bo, bygga & miljö Kultur & fritid
Näringsliv & arbete Trafik & resor Omsorg & hjälp
Kommun & politik

**Oxelösund**
Barn och utbildning Omsorg och hjälp Uppleva och göra
Bygga, bo och miljö Trafik och infrastruktur Näringsliv och arbete
Kommun och politik

**Strängnäs**
Utbildning & barnomsorg Omsorg & hjälp Bygga, bo & miljö
Uppleva & Göra Trafik & infrastruktur Näringsliv & arbete
Kommun & politik

**Trosa**
Start Barn & utbildning Bygga, bo, miljö & utveckling
Stöd & omsorg Företagande Kultur & fritid Om Trosa kommun

**Vingåker**
Barn och utbildning Bygga och bo Invånare Kultur och fritid
Miljö och hälsa Näringsliv och exploatering Politik och påverkan
Pressinformation Social service Teknisk service Trygg och säker
Turism Vingåkershem

**Skattesatser 2016 i kommuner, län och hela riket %**
Tabellen inkluderar inte församling och begravningsavgift.

| | Total skattesats | kommun | landsting |
|---|---|---|---|
| Hela riket | 32,10 | 20,75 | 11,35 |
| **Södermanlands län** | 32,70 | 21,93 | 10,77 |
| Eskilstuna | 32,85 | 22,08 | 10,77 |
| Flen | 33,10 | 22,33 | 10,77 |
| Gnesta | 32,95 | 22,18 | 10,77 |
| Katrineholm | 32,95 | 22,18 | 10,77 |
| Nyköping | 32,25 | 21,48 | 10,77 |
| Oxelösund | 33,05 | 22,28 | 10,77 |
| Strängnäs | 32,50 | 21,73 | 10,77 |
| Trosa | 32,03 | 21,26 | 10,77 |
| Vingåker | 33,50 | 22,73 | 10,77 |

**Södermanland Svenskt Näringsliv** Storgatan 19 114 82 Stockholm
TEL:08 553 431 23 **Till kontorets hemsida »**

**Arbetsförmedling: Södermanlands län**

**Sammanräknad förvärvsinkomst per kommun år 2014 för kvinnor och män. Belopp i entals kr. Personer 20- år och äldre som har varit folkbokförda i Sverige både 2014-01-01 och 2014-12-31.**

| | Medelinkomst | P10 | Median | P90 |
|---|---|---|---|---|
| Riket | 282 860 | 72 240 | 257 121 | 491 572 |
| **SÖDERMANLANDS LÄN** | 265 445 | 81 188 | 246 785 | 451 491 |
| Vingåker | 244 816 | 93 980 | 231 793 | 408 628 |
| Gnesta | 272 734 | 95 557 | 254 705 | 462 644 |
| Nyköping | 278 018 | 97 008 | 258 921 | 463 973 |
| Oxelösund | 268 109 | 103 632 | 249 288 | 433 092 |
| Flen | 242 619 | 73 699 | 221 675 | 417 269 |
| Katrineholm | 251 058 | 78 572 | 235 652 | 426 514 |
| Eskilstuna | 253 319 | 53 816 | 236 640 | 440 351 |
| Strängnäs | 294 280 | 96 852 | 268 421 | 501 796 |
| Trosa | 306 646 | 107 244 | 280 875 | 516 415 |

Sammanräknad förvärvsinkomst består av inkomst av tjänst och inkomst av näringsverksamhet. I inkomst av tjänst ingår förutom löneinkomst även inkomst från pension, sjukpenning och andra skattepliktiga ersättningar från försäkringskassan. Medianvärdet anger det mittersta värdet i en population.

**Samtliga förväntade påbörjade bostäder genom nybyggnad,**

| | i flerbostadshus | | i småhus | | |
|---|---|---|---|---|---|
| | 2016 | 2017 | 2016 | 2017 | Kommungrupp |
| **D: Södermanlands län** | | | | | |
| D 428 Vingåker | 48 | 4 | 8 | 6 | 7 |
| D 461 Gnesta | 40 | 78 | 39 | 33 | 7 |
| D 480 Nyköping | 391 | 318 | 70 | 30 | 6 |
| D 481 Oxelösund | 116 | 0 | 15 | 0 | 7 |
| D 482 Flen | 8 | 36 | 10 | 10 | 7 |
| D 483 Katrineholm | 225 | 104 | 39 | 54 | 6 |
| D 484 Eskilstuna | 464 | 651 | 105 | 130 | 4 |
| D 486 Strängnäs | 156 | 70 | 120 | 140 | 6 |
| D 488 Trosa | 49 | 30 | 82 | 90 | 7 |

**Kommungrupp: 1 = Storstockholm. 2 = Storgöteborg . 3 = Stormalmö. 4 = Större högskoleorter. 5 = Mindre högskoleorter. 6 = Övriga med fler än 25 000 inv. 7 = Övriga med färre än 25 000 inv. De med x har balans på bostadsmarknaden. Övriga uppger underskott. Ingen anger överskott**

**Antal förvärvsarbetande (dagbefolkning) efter sektor och kommun**

År 2014. 1 Kommun. 2 Landsting. 3 Statlig förvaltning och affärsverk 4 Näringslivet. 5 Övriga organisationer och offentliga institutioner.

| **Södermanlands län** | **1** | **2** | **3** | **4** | **5** |
|---|---|---|---|---|---|
| Södermanlands län | 25 406 | 7 092 | 4 213 | 73 265 | 3 819 |
| Män | 5 188 | 1 663 | 1 931 | 47 184 | 1 578 |
| Kvinnor | 20 218 | 5 429 | 2 282 | 26 081 | 2 241 |
| Vingåker | 843 | 169 | 7 | 1 904 | 150 |
| Män | 139 | 71 | 4 | 1 284 | 61 |
| Kvinnor | 704 | 98 | 3 | 620 | 89 |
| Gnesta | 890 | 55 | 85 | 1 928 | 143 |
| Män | 164 | 10 | 18 | 1 139 | 48 |
| Kvinnor | 726 | 45 | 67 | 789 | 95 |
| Nyköping | 4 548 | 2 178 | 1 023 | 15 343 | 828 |
| Män | 1 000 | 509 | 460 | 9 345 | 387 |
| Kvinnor | 3 548 | 1 669 | 563 | 5 998 | 441 |
| Oxelösund | 969 | 53 | 26 | 4 079 | 109 |
| Män | 156 | 9 | 19 | 3 025 | 47 |
| Kvinnor | 813 | 44 | 7 | 1 054 | 62 |
| Flen | 1 603 | 68 | 248 | 3 639 | 190 |
| Män | 331 | 13 | 125 | 2 477 | 87 |
| Kvinnor | 1 272 | 55 | 123 | 1 162 | 103 |
| Katrineholm | 3 404 | 1 135 | 257 | 9 110 | 401 |
| Män | 728 | 365 | 115 | 6 027 | 179 |
| Kvinnor | 2 676 | 770 | 142 | 3 083 | 222 |
| Eskilstuna | 9 551 | 3 238 | 2 117 | 26 791 | 1 393 |
| Män | 2 033 | 657 | 953 | 17 390 | 549 |
| Kvinnor | 7 518 | 2 581 | 1 164 | 9 401 | 844 |

**Antal förvärvsarbetande (dagbefolkning) efter sektor och kommun**

År 2014. 1 Kommun. 2 Landsting. 3 Statlig förvaltning och affärsverk 4 Näringslivet. 5 Övriga organisationer och offentliga institutioner.

| **Län / kommun** | **1** | **2** | **3** | **4** | **5** |
|---|---|---|---|---|---|
| Strängnäs | 2 692 | 146 | 301 | 7 841 | 420 |
| Män | 486 | 26 | 162 | 4 857 | 150 |
| Kvinnor | 2 206 | 120 | 139 | 2 984 | 270 |
| Trosa | 906 | 50 | 149 | 2 630 | 185 |
| Män | 151 | 3 | 75 | 1 640 | 70 |
| Kvinnor | 755 | 47 | 74 | 990 | 115 |

**C: Uppsala län**
**Uppsala Länsstyrelse**
**Landstinget i Uppsala län**

| | Invånare 2005 | Totalt antal bostäder 2010 | Antal bostäder per 1000 inv | Boende per bostad | Inv2013 |
|---|---|---|---|---|---|
| Enköping | 38 422 | 18 586 | 464 | 2,2 | 40 656 |
| Heby | 13 634* | 6 289 | 470 | 2,1 | 13 450 |
| Håbo | 18 569 | 7 745 | 393 | 2,5 | 19 968 |
| Knivsta | 13 324 | 5 516 | 369 | 2,7 | 15 580 |
| Tierp | 20 056 | 9 734 | 485 | 2,1 | 20 144 |
| Uppsala | | 95 366 | 477 | 2,1 | 205 199 |
| Älvkarleby | 9 080 | 4 432 | 488 | 2,1 | 9 132 |
| Östhammar | 21 608 | 10 537 | 493 | 2,0 | 21 352 |

*Västmanlands län 2005

**C: Uppsala län**

**Uppsala Länsstyrelse**
Startsida Djur & natur Miljö & klimat Lantbruk & landsbygd
Näringsliv & föreningar Människa & samhälle
Samhällsplanering & kulturmiljö Om Länsstyrelsen

**Landstinget i Uppsala län**
Vård & hälsa Jobb & studier Kontakta landstinget Kollektivtrafik
Kultur Landsting & politik

**Enköping**
Jobb Utbildning & barnomsorg Omsorg & hjälp Uppleva & göra
Bygga, bo & miljö Trafik & resor Näringsliv Kommun & politik

**Heby**
Startsida & hem Aktuell information från Heby Kommun
Barn & utbildning Förskola och skola Vård & omsorg Äldre,
funktionshinder och socialt stöd Samhälle & infrastrukturBygga, bo,
trafik, miljö, folkhälsa och säkerhet Näringsliv & arbeteTillväxt,
företagande och lediga jobb Uppleva & göraKultur, fritid och turism
Kommun & politikOrganisation, fakta, dialog och protokoll

**Håbo**
Utbildning och barnomsorg Omsorg och hjälp Uppleva och göra
Bygga, bo och miljö Trafik och infrastruktur Näringsliv och arbete

**Knivsta**
Utbildning och barnomsorg Omsorg och hjälp Uppleva och göra
Bygga, bo och miljö Samhällsutveckling, gator och trafik
Näringslivoch arbete Kommunoch politik

**Tierp**
Uppleva och göra Utbildning och barnomsorg Omsorg och hjälp Bygga, bo och miljö Trafik och infrastruktur Näringsliv och arbete Kommun och politik

**Uppsala**
Boende och trafik Bygglov, återvinning, kartor, parkering med mera. Företag och arbete Lediga jobb, sommarjobb, upphandling, starta företag med mera. Kultur och fritid Bibliotek, friluftsliv, föreningsliv, sök föreningsstöd, idrott, motionsspår med mera. Stöd och omsorg Försörjningsstöd, äldreomsorg, funktionsnedsättning, rättigheter för minoriteter med mera.Skola och förskola Läsårstider, matsedel, studie- och yrkesvägledning, komvux med mera. Organisation och styrning Politisk majoritet, mål och beslut, nämnder, kontor med mera.

**Älvkarleby**
Utbildning och förskola Omsorg och hjälp Uppleva och göra Bygga, bo och miljö Trafik och infrastruktur Näringsliv och arbete Kommun och politik

**Östhammar**
Boende och trafik Bygglov, återvinning, miljö, trafik, vatten och avlopp med mera. Näringsliv och arbete Lediga jobb, upphandling, råd till företagare, tillstånd med mera. Uppleva och göra Bibliotek, simhallar, badplatser, föreningsliv med mera. Kulturevenemang. Omsorg och hjälp Äldreomsorg, funktionsnedsättning, särskilda boenden, vigsel med mera. Utbildning och barnomsorg Skolor, läsårstider, matsedel, vuxenutbildning, kulturskola med mera. Kommun och politik Delaktighet och inflytande, kommunfakta, nämnder, integration, med mera.

**Skattesatser 2016 i kommuner, län och hela riket %**
Tabellen inkluderar inte församling och begravningsavgift.

| | Total skattesats | kommun | landsting |
|---|---|---|---|
| Hela riket | 32,10 | 20,75 | 11,35 |
| **Uppsala län** | 32,98 | 21,27 | 11,71 |
| Enköping | 33,05 | 21,34 | 11,71 |
| Heby | 34,21 | 22,50 | 11,71 |
| Håbo | 33,05 | 21,34 | 11,71 |
| Knivsta | 32,62 | 20,91 | 11,71 |
| Tierp | 32,70 | 20,99 | 11,71 |
| Uppsala | 32,85 | 21,14 | 11,71 |
| Älvkarleby | 34,40 | 22,69 | 11,71 |
| Östhammar | 33,40 | 21,69 | 11,71 |

**Uppsala Svenskt Näringsliv** Bangårdsgatan 13 753 20 Uppsala
TEL:018-71 10 00 **Till kontorets hemsida »**

**Arbetsförmedling: Uppsala län**

**Sammanräknad förvärvsinkomst per kommun år 2014 för kvinnor och män. Belopp i entals kr. Personer 20- år och äldre som har varit folkbokförda i Sverige både 2014-01-01 och 2014-12-31.**

| | Medelinkomst | P10 | Median | P90 |
|---|---|---|---|---|
| Riket | 282 860 | 72 240 | 257 121 | 491 572 |
| | | | | |
| **UPPSALA LÄN** | 284 132 | 56 793 | 262 100 | 504 050 |
| Håbo | 316 224 | 106 002 | 292 304 | 534 301 |
| Älvkarleby | 259 560 | 89 437 | 241 524 | 449 318 |
| Knivsta | 345 237 | 104 155 | 312 900 | 599 653 |
| Heby | 246 413 | 89 448 | 230 354 | 423 238 |
| Tierp | 247 978 | 86 076 | 230 063 | 422 157 |
| Uppsala | 286 182 | 39 636 | 263 736 | 522 859 |
| Enköping | 279 778 | 95 808 | 260 256 | 476 731 |
| Östhammar | 272 436 | 99 348 | 253 499 | 453 311 |

Sammanräknad förvärvsinkomst består av inkomst av tjänst och inkomst av näringsverksamhet. I inkomst av tjänst ingår förutom löneinkomst även inkomst från pension, sjukpenning och andra skattepliktiga ersättningar från försäkringskassan. Medianvärdet anger det mittersta värdet i en population.

**Samtliga förväntade påbörjade bostäder genom nybyggnad,**

| | i flerbostadshus | | i småhus | | |
|---|---|---|---|---|---|
| | 2016 | 2017 | 2016 | 2017 | Kommungrupp |
| **C: Uppsala län** | | | | | |
| C 305 Håbo | 120 | 170 | 90 | 86 | 7 |
| C 319 Älvkarleby | 0 | 25 | 5 | 8 | 7 |
| C 330 Knivsta | 597 | 450 | 68 | 30 | 7 |
| C 331 Heby | 35 | 20 | 16 | 10 | 7 |
| C 360 Tierp | 250 | 66 | 50 | 200 | 7 |
| C 380 Uppsala | 3000 | 2536 | 250 | 250 | 4 |
| C 381 Enköping | 494 | 207 | 71 | 113 | 6 |
| C 382 Östhammar | 45 | 8 | 30 | 30 | 7 |

**Kommungrupp: 1 = Storstockholm. 2 = Storgöteborg . 3 = Stormalmö. 4 = Större högskoleorter. 5 = Mindre högskoleorter. 6 = Övriga med fler än 25 000 inv. 7 = Övriga med färre än 25 000 inv. De med x har balans på bostadsmarknaden. Övriga uppger underskott. Ingen anger överskott**

**Antal förvärvsarbetande (dagbefolkning) efter sektor och kommun**

År 2014. 1 Kommun. 2 Landsting. 3 Statlig förvaltning och affärsverk
4 Näringslivet. 5 Övriga organisationer och offentliga institutioner.

| **Uppsala län** | **1** | **2** | **3** | **4** | **5** |
|---|---|---|---|---|---|
| Uppsala län | 25 725 | 11 875 | 16 168 | 89 488 | 6 343 |
| Män | 5 731 | 2 768 | 8 201 | 56 233 | 2 431 |
| Kvinnor | 19 994 | 9 107 | 7 967 | 33 255 | 3 912 |
| Håbo | 1 542 | 36 | 36 | 3 836 | 90 |
| Män | 318 | 2 | 19 | 2 512 | 26 |
| Kvinnor | 1 224 | 34 | 17 | 1 324 | 64 |
| Älvkarleby | 788 | 53 | 23 | 1 554 | 172 |
| Män | 103 | 13 | 15 | 1 150 | 54 |
| Kvinnor | 685 | 40 | 8 | 404 | 118 |
| Knivsta | 1 048 | 57 | 16 | 2 775 | 227 |
| Män | 205 | 9 | 6 | 1 836 | 61 |
| Kvinnor | 843 | 48 | 10 | 939 | 166 |
| Heby | 1 147 | 76 | 26 | 2 932 | 204 |
| Män | 192 | 16 | 11 | 1 982 | 105 |
| Kvinnor | 955 | 60 | 15 | 950 | 99 |
| 1 957 | 138 | 103 | 4 627 | 168 | |
| Män | 348 | 18 | 48 | 3 276 | 70 |
| Kvinnor | 1 609 | 120 | 55 | 1 351 | 98 |
| Uppsala | 13 650 | 10 603 | 13 765 | 56 366 | 4 955 |
| Män | 3 570 | 2 572 | 6 452 | 33 784 | 1 928 |
| Kvinnor | 10 080 | 8 031 | 7 313 | 22 582 | 3 027 |
| Enköping | 3 494 | 774 | 2 103 | 9 952 | 373 |
| Män | 670 | 119 | 1 598 | 6 392 | 114 |
| Kvinnor | 2 824 | 655 | 505 | 3 560 | 259 |
| Östhammar | 2 099 | 138 | 96 | 7 446 | 154 |
| Män | 325 | 19 | 52 | 5 301 | 73 |
| Kvinnor | 1 774 | 119 | 44 | 2 145 | 81 |

**U: Västmanlands län**
**Västmanland Länsstyrelse**
**Landstinget Västmanland**

| | Invånare 2005 | Totalt antal bostäder 2010 | Antal bostäder per 1000 inv | Boende per bostad | Inv 2013 |
|---|---|---|---|---|---|
| Arboga | 13 380 | 7 125 | 536 | 1,9 | 13 493 |
| Fagersta | 12 270 | 6 821 | 543 | 1,8 | 12 872 |
| Hallstahammar | 14 955 | 7 309 | 480 | 2,1 | 15 524 |
| Kungsör | 8 303 | 3 855 | 477 | 2,1 | 8 175 |
| Köping | 24 646 | 12 619 | 509 | 2,0 | 25 237 |
| Norberg | 5 866 | 3 099 | 541 | 1,8 | 5 608 |
| Sala | 21 446 | 10 681 | 495 | 2,0 | 21 769 |
| Skinnskatteberg | 4 761 | 2 366 | 536 | 1,9 | 4 411 |
| Surahammar | 10 196 | 4 712 | 477 | 2,1 | 9 834 |
| Västerås | 131 934 | 66 269 | 478 | 2,1 | 142 131 |

**U: Västmanlands län**

**Västmanland Länsstyrelse**
Startsida Djur & natur Miljö & klimat Lantbruk & landsbygd Näringsliv & föreningar Människa & samhälle Samhällsplanering & kulturmiljö Om Länsstyrelsen

**Landstinget Västmanland**
Start Hälsa & vård Kultur Politik & påverkan Forskning & utbildning Kollektivtrafik Jobb Om landstinget

**Arboga**
Barn & utbildning Omsorg & hjälp Uppleva & göra Bygga, bo & miljö Trafik & infrastruktur Näringsliv & arbete Kommun & politik

**Fagersta**
HEM ARBETE & NÄRINGSLIV BARN & UTBILDNING BYGGA & BO KOMMUN & POLITIK KULTUR & FRITID MILJÖ, NATUR & TRAFIK OMSORG & STÖD TURISM

**Hallstahammar**
Bygg & miljö Förskola & utbildning Omsorg & stöd Kultur & fritid Kommun & politik Trafik & teknik Karta

**Kungsör**
Barn & utbildning Omsorg & socialt stöd Boende & miljö Kommun & politik Företag & arbete Uppleva & göra

**Köping**
Barn & utbildning Boende, miljö & trafik Stöd & omsorg Uppleva & göra Näringsliv Kommun & politik

**Norberg**
Start Bygga, bo & miljö Barn & utbildning Kommun & politik
Näringsliv & arbete Stöd & omvårdnad Uppleva & göra

**Sala**
Om Sala Politik och förvaltning Medborgarkontor Turistinformation
Skola & förskola Vård & omsorg Bibliotek Fritid & föreningar
Kultur Miljö & hälsa Bygga & bo Trafik & stadsmiljö
Vuxnas lärande Näringsliv & företag Kris & säkerhet

**Skinnskatteberg**
Om kommunen Omsorg Barn & utbildning Bygga, bo & miljö
Kultur & fritid Upplev Näringsliv Politik

**Surahammar**
Om kommunen Näringsliv Bygga/Bo/Miljö Demokrati & Politik
Uppleva & Göra Barn & Utbildning Vård & Omsorg

**Västerås**
BARN OCH UTBILDNING OMSORG, STÖD OCH HJÄLP
UPPLEVA OCH GÖRA BYGGA, BO OCH MILJÖ
TRAFIK OCH SAMHÄLLSPLANERING NÄRINGSLIV OCH
ARBETE KOMMUN OCH POLITIK

**Skattesatser 2016 i kommuner, län och hela riket %**
Tabellen inkluderar inte församling och begravningsavgift.

| | Total skattesats | kommun | landsting |
|---|---|---|---|
| Hela riket | 32,10 | 20,75 | 11,35 |
| **Västmanlands län** | 32,02 | 21,14 | 10,88 |
| Arboga | 33,39 | 22,51 | 10,88 |
| Fagersta | 32,99 | 22,11 | 10,88 |
| Hallstahammar | 32,69 | 21,81 | 10,88 |
| Kungsör | 32,91 | 22,03 | 10,88 |
| Köping | 33,04 | 22,16 | 10,88 |
| Norberg | 33,54 | 22,66 | 10,88 |
| Sala | 33,19 | 22,31 | 10,88 |
| Skinnskatteberg | 33,39 | 22,51 | 10,88 |
| Surahammar | 33,19 | 22,31 | 10,88 |
| Västerås | 31,24 | 20,36 | 10,88 |

**Västerås Svenskt Näringsliv** Expectrum Kopparbergsvägen 10
722 13 Västerås TEL:08-553 430 70 **Till kontorets hemsida »**

**Arbetsförmedling: Västmanlands län**

**Sammanräknad förvärvsinkomst per kommun år 2014 för kvinnor och män. Belopp i entals kr. Personer 20- år och äldre som har varit folkbokförda i Sverige både 2014-01-01 och 2014-12-31.**

| | Medelinkomst | P10 | Median | P90 |
|---|---|---|---|---|
| Riket | 282 860 | 72 240 | 257 121 | 491 572 |
| **VÄSTMANLANDS LÄN** | 273 676 | 82 560 | 251 737 | 472 029 |
| Skinnskatteberg | 247 507 | 91 247 | 230 160 | 416 993 |
| Surahammar | 259 424 | 97 680 | 243 746 | 430 704 |
| Kungsör | 258 527 | 94 800 | 242 520 | 435 258 |
| Hallstahammar | 254 836 | 86 292 | 239 514 | 430 173 |
| Norberg | 256 204 | 91 392 | 238 920 | 434 175 |
| Västerås | 287 746 | 72 091 | 262 044 | 510 714 |
| Sala | 253 739 | 93 084 | 239 754 | 428 920 |
| Fagersta | 264 725 | 91 428 | 249 233 | 439 182 |
| Köping | 258 752 | 85 165 | 241 968 | 435 950 |
| Arboga | 253 089 | 84 360 | 234 891 | 436 099 |

Sammanräknad förvärvsinkomst består av inkomst av tjänst och inkomst av näringsverksamhet. I inkomst av tjänst ingår förutom löneinkomst även inkomst från pension, sjukpenning och andra skattepliktiga ersättningar från försäkringskassan. Medianvärdet anger det mittersta värdet i en population.

**Samtliga förväntade påbörjade bostäder genom nybyggnad,**

| | i flerbostadshus | | i småhus | | |
|---|---|---|---|---|---|
| | 2016 | 2017 | 2016 | 2017 | Kommungrupp |
| **U: Västmanlands län** | | | | | |
| U 1904 Skinnskatteberg | 0 | 0 | 0 | 0 | 7 |
| U 1907 Surahammar | 0 | 50 | 5 | 5 | 7 |
| U 1960 Kungsör | 16 | 0 | 0 | 0 | 7 |
| U 1961 Hallstahammar | 170 | 60 | 15 | 10 | 7 |
| U 1962 Norberg | 0 | 0 | 0 | 0 | 7 |
| U 1980 Västerås | 960 | 510 | 165 | 155 | 4 |
| U 1981 Sala | 83 | 65 | 29 | 37 | 7 |
| U 1982 Fagersta | 0 | 0 | 10 | 10 | 7 |
| U 1983 Köping | 0 | 120 | 12 | 15 | 6 |
| U 1984 Arboga | 0 | 60 | 34 | 0 | 7 |

**Kommungrupp: 1 = Storstockholm. 2 = Storgöteborg . 3 = Stormalmö. 4 = Större högskoleorter. 5 = Mindre högskoleorter. 6 = Övriga med fler än 25 000 inv. 7 = Övriga med färre än 25 000 inv. De med x har balans på bostadsmarknaden. Övriga uppger underskott. Ingen anger överskott**

**Antal förvärvsarbetande (dagbefolkning) efter sektor och kommun**

År 2014. 1 Kommun. 2 Landsting. 3 Statlig förvaltning och affärsverk 4 Näringslivet. 5 Övriga organisationer och offentliga institutioner.

| **Västermanlands län** | **1** | **2** | **3** | **4** | **5** |
|---|---|---|---|---|---|
| Västmanlands län | 21 189 | 6 842 | 4 199 | 80 733 | 3 518 |
| Män | 4 097 | 1 409 | 1 973 | 52 564 | 1 384 |
| Kvinnor | 17 092 | 5 433 | 2 226 | 28 169 | 2 134 |
| Skinnskatteberg | 394 | 15 | 20 | 1 161 | 40 |
| Män | 87 | 3 | 14 | 810 | 18 |
| Kvinnor | 307 | 12 | 6 | 351 | 22 |
| Surahammar | 880 | 0 | 7 | 2 074 | 47 |
| Män | 111 | 0 | 3 | 1 475 | 17 |
| Kvinnor | 769 | 0 | 4 | 599 | 30 |
| Kungsör | 822 | 0 | 4 | 1 671 | 42 |
| Män | 125 | 0 | 3 | 1 170 | 13 |
| Kvinnor | 697 | 0 | 1 | 501 | 29 |
| Hallstahammar | 1 467 | 27 | 40 | 3 393 | 145 |
| Män | 240 | 3 | 8 | 2 228 | 48 |
| Kvinnor | 1 227 | 24 | 32 | 1 165 | 97 |
| Norberg | 535 | 23 | 2 | 1 162 | 64 |
| Män | 85 | 1 | 2 | 859 | 27 |
| Kvinnor | 450 | 22 | 0 | 303 | 37 |
| Västerås | 9 404 | 5 615 | 2 873 | 50 015 | 2 480 |
| Män | 1 945 | 1 123 | 1 182 | 31 692 | 981 |
| Kvinnor | 7 459 | 4 492 | 1 691 | 18 323 | 1 499 |
| Sala | 2 126 | 418 | 438 | 4 929 | 195 |
| Män | 476 | 138 | 250 | 3 198 | 75 |
| Kvinnor | 1 650 | 280 | 188 | 1 731 | 120 |
| Fagersta | 1 323 | 92 | 259 | 4 788 | 171 |
| Män | 215 | 29 | 148 | 3 147 | 60 |
| Kvinnor | 1 108 | 63 | 111 | 1 641 | 111 |

**Antal förvärvsarbetande (dagbefolkning) efter sektor och kommun**

År 2014. 1 Kommun. 2 Landsting. 3 Statlig förvaltning och affärsverk 4 Näringslivet. 5 Övriga organisationer och offentliga institutioner.

| **Län / kommun** | **1** | **2** | **3** | **4** | **5** |
|---|---|---|---|---|---|
| Köping | 2 846 | 652 | 55 | 7 958 | 248 |
| Män | 540 | 112 | 27 | 5 559 | 110 |
| Kvinnor | 2 306 | 540 | 28 | 2 399 | 138 |
| Arboga | 1 392 | 0 | 501 | 3 582 | 86 |
| Män | 273 | 0 | 336 | 2 426 | 35 |
| Kvinnor | 1 119 | 0 | 165 | 1 156 | 51 |

**T: Örebro län**
**Örebro Länsstyrelse**
**Region Örebro län**

| | Invånare 2005 | Totalt antal bostäder 2010 | Antal bostäder per 1000 inv | Boende per bostad | Inv 2013 |
|---|---|---|---|---|---|
| Askersund | 11 461 | 5 562 | 500 | 2,0 | 11 096 |
| Degerfors | 10 093 | 4 792 | 502 | 2,0 | 9 500 |
| Hallsberg | 15 315 | 7 227 | 474 | 2,1 | 15 267 |
| Hällefors | 7 627 | 3 818 | 535 | 1,9 | 6 982 |
| Karlskoga | 30 185 | 15 066 | 509 | 2,0 | 29 728 |
| Kumla | 19 473 | 9 289 | 453 | 2,2 | 20 904 |
| Laxå | 6 136 | 2 809 | 500 | 2,0 | 5 580 |
| Lekeberg | 7 081 | 3 197 | 443 | 2,3 | 7 289 |
| Lindesberg | 23 228 | 11 205 | 485 | 2,1 | 23 176 |
| Ljusnarsberg | 5 317 | 2 746 | 564 | 1,8 | 4 875 |
| Nora | 10 472 | 4 909 | 471 | 2,1 | 10 399 |
| Örebro | 127 733 | 67 154 | 490 | 2,0 | 140 599 |

**T: Örebro län**

**Örebro Länsstyrelse**
Startsida Djur & natur Miljö & klimat Lantbruk & landsbygd
Näringsliv & föreningar Människa & samhälle
Samhällsplanering & kulturmiljö Om Länsstyrelsen

**Region Örebro län**
Start Vård & hälsa Tandvård Forskning Arbete & utbildning
Regional utveckling Politik Om oss

**Askersund**
Utbildning och barnomsorg Omsorg, stöd och hjälp Uppleva och göra
Bygga, bo och miljö Trafik, teknik och samhällsutveckling
Näringsliv och arbete Kommun och politik

**Degerfors**
Startsida Service & tjänster Näringsliv & arbete
Kommun & politik Se & göra

**Hallsberg**
Utbildning & barnomsorg Omsorg & hjälp Uppleva & göra
Bygga, bo & miljö Trafik & infrastruktur Näringsliv & arbete
Kommun & politik

**Hällefors**
Barn Utbildning Omsorg Stöd Kultur Fritid Bygga Bo Miljö
Trafik Infrastruktur Näringsliv Arbete Kommun Politik
Turism Uppleva

**Karlskoga**
Utbildning & barnomsorg Stöd & omsorg Uppleva & göra
Bygga, bo & miljö Näringsliv & arbete Trafik & infrastruktur
Kommun & politik

**Kumla**
Utbildning & barnomsorg Omsorg & hjälp Uppleva & göra Bygga, bo & miljö Trafik & infrastruktur Näringsliv & arbete Kommun & politik

**Laxå**
Kommun och politik Leva och bo Vård och omsorg Barn och utbildning Kultur och fritid Näringsliv Turism Miljö och hälsa

**Lekeberg**
Utbildning och barnomsorg Omsorg och hjälp Uppleva och göra Bygga, bo och miljö Trafik och infrastruktur Näringsliv och arbete Kommun och politik

**Lindesberg**
Barn & Utbildning Kommun & Politik Kultur & Fritid Leva & Bo Masugnen Näringsliv Uppleva & göra Vård & Stöd

**Ljusnarsberg**
Utbildning och barnomsorg Omsorg och stöd Bygga, bo, gata och miljö Uppleva och göra Kommun och politik Näringsliv och arbete

**Nora**
Inflyttare Besökare Näringsliv Invånare Service Turistinformation Fritidsaktiviteter i klubbar och föreningar Hitta bostad Kulturen i Nora Våra byar Information about the Swedish society.

**Örebro**
**Start** Avfall & återvinning Bibliotek Barn & utbildning Bygga & bo Föreningsstöd Gator, trafik & buss Jobb & arbetsmarknad Kommun & politik Friluftsliv, idrott & kultur Miljö, klimat & natur Näringsliv Vård & stöd Turism Föräldrar Äldre Företagare Kultur & fritid ABCDEFGHIJKLMNOPQRSTUVWXYZÅÄÖ

**Skattesatser 2016 i kommuner, län och hela riket %**
Tabellen inkluderar inte församling och begravningsavgift.

| | Total skattesats | kommun | landsting |
|---|---|---|---|
| Hela riket | 32,10 | 20,75 | 11,35 5 |
| | | | |
| **Örebro län** | 33,11 | 21,56 | 11,55 |
| Askersund | 33,50 | 21,95 | 11,55 |
| Degerfors | 33,85 | 22,30 | 11,55 |
| Hallsberg | 33,10 | 21,55 | 11,55 |
| Hällefors | 33,60 | 22,05 | 11,55 |
| Karlskoga | 33,55 | 22,00 | 11,55 |
| Kumla | 32,35 | 20,80 | 11,55 |
| Laxå | 33,73 | 22,18 | 11,55 |
| Lekeberg | 32,98 | 21,43 | 11,55 |
| Lindesberg | 33,85 | 22,30 | 11,55 |
| Ljusnarsberg | 32,60 | 21,05 | 11,55 |
| Nora | 33,30 | 21,75 | 11,55 |
| Örebro | 32,90 | 21,35 | 11,55 |

**Örebro Svenskt Näringsliv** Köpmangatan 23–25 702 23 Örebro
TEL:019-19 57 00 **Till kontorets hemsida »**

**Arbetsförmedling: Örebro län**

**Sammanräknad förvärvsinkomst per kommun år 2014 för kvinnor och män. Belopp i entals kr. Personer 20- år och äldre som har varit folkbokförda i Sverige både 2014-01-01 och 2014-12-31.**

| | Medelinkomst | P10 | Median | P90 |
|---|---|---|---|---|
| Riket | 282 860 | 72 240 | 257 121 | 491 572 |
| | | | | |
| **T: ÖREBRO LÄN** | 263 729 | 80 426 | 246 856 | 450 683 |
| Lekeberg | 263 921 | 101 460 | 253 163 | 434 580 |
| Laxå | 247 320 | 101 704 | 227 960 | 414 112 |
| Hallsberg | 257 603 | 95 592 | 245 201 | 429 907 |
| Degerfors | 249 868 | 97 344 | 231 596 | 419 339 |
| Hällefors | 235 843 | 86 292 | 219 564 | 397 198 |
| Ljusnarsberg | 233 541 | 93 500 | 212 958 | 403 975 |
| Örebro | 268 298 | 58 203 | 252 482 | 467 578 |
| Kumla | 268 405 | 99 455 | 258 804 | 439 632 |
| Askersund | 264 335 | 103 698 | 245 439 | 442 690 |
| Karlskoga | 265 701 | 95 604 | 242 538 | 446 195 |
| Nora | 263 342 | 96 852 | 243 805 | 445 158 |
| Lindesberg | 258 385 | 92 136 | 240 441 | 440 056 |

Sammanräknad förvärvsinkomst består av inkomst av tjänst och inkomst av näringsverksamhet. I inkomst av tjänst ingår förutom löneinkomst även inkomst från pension, sjukpenning och andra skattepliktiga ersättningar från försäkringskassan. Medianvärdet anger det mittersta värdet i en population.

**Samtliga förväntade påbörjade bostäder genom nybyggnad,**

| | i flerbostadshus | | i småhus | | |
|---|---|---|---|---|---|
| | 2016 | 2017 | 2016 | 2017 | Kommungrupp |
| **T: Örebro län** | | | | | |
| T 1814 Lekeberg | 10 | 28 | 15 | 20 | 7 |
| T 1860 Laxå | 1 | 1 | 0 | 10 | 7 x |
| T 1861 Hallsberg | 6 | 12 | 0 | 0 | 7 |
| T 1862 Degerfors | 0 | 10 | 5 | 5 | 7 |
| T 1863 Hällefors | 22 | 0 | 0 | 0 | 5 |
| T 1864 Ljusnarsberg | 0 | 0 | 0 | 0 | 7 |
| T 1880 Örebro | 950 | 541 | 240 | 240 | 4 |
| T 1881 Kumla | 30 | 260 | 50 | 70 | 7 |
| T 1882 Askersund | 16 | 115 | 20 | 20 | 7 |
| T 1883 Karlskoga | 26 | 184 | 10 | 20 | 6 |
| T 1884 Nora | 20 | 45 | 10 | 0 | 7 |
| T 1885 Lindesberg | 6 | 130 | 15 | 3 | 7 |

**Kommungrupp: 1 = Storstockholm. 2 = Storgöteborg . 3 = Stormalmö. 4 = Större högskoleorter. 5 = Mindre högskoleorter. 6 = Övriga med fler än 25 000 inv. 7 = Övriga med färre än 25 000 inv. De med x har balans på bostadsmarknaden. Övriga uppger underskott. Ingen anger överskott**

**Antal förvärvsarbetande (dagbefolkning) efter sektor och kommun**

År 2014. 1 Kommun. 2 Landsting. 3 Statlig förvaltning och affärsverk 4 Näringslivet. 5 Övriga organisationer och offentliga institutioner.

| **Örebro län** | **1** | **2** | **3** | **4** | **5** |
|---|---|---|---|---|---|
| Örebro län | 27 710 | 9 909 | 7 157 | 83 118 | 4 289 |
| Män | 5 750 | 2 171 | 3 112 | 55 729 | 1 949 |
| Kvinnor | 21 960 | 7 738 | 4 045 | 27 389 | 2 340 |
| Lekeberg | 696 | 11 | 59 | 1 258 | 111 |
| Män | 111 | 3 | 22 | 888 | 44 |
| Kvinnor | 585 | 8 | 37 | 370 | 67 |
| Laxå | 521 | 36 | 6 | 1 632 | 46 |
| Män | 76 | 6 | 3 | 1 206 | 28 |
| Kvinnor | 445 | 30 | 3 | 426 | 18 |
| Hallsberg | 1 502 | 196 | 179 | 5 509 | 118 |
| Män | 256 | 46 | 116 | 3 795 | 57 |
| Kvinnor | 1 246 | 150 | 63 | 1 714 | 61 |
| Degerfors | 939 | 50 | 2 | 1 889 | 120 |
| Män | 182 | 11 | 2 | 1 415 | 67 |
| Kvinnor | 757 | 39 | 0 | 474 | 53 |
| Hällefors | 772 | 46 | 40 | 1 804 | 101 |
| Män | 142 | 9 | 22 | 1 270 | 57 |
| Kvinnor | 630 | 37 | 18 | 534 | 44 |
| Ljusnarsberg | 463 | 32 | 75 | 1 102 | 35 |
| Män | 98 | 3 | 24 | 749 | 22 |
| Kvinnor | 365 | 29 | 51 | 353 | 13 |
| Örebro | 13 143 | 7 159 | 5 418 | 44 296 | 2 577 |
| Män | 3 084 | 1 629 | 2 233 | 28 890 | 1 162 |
| Kvinnor | 10 059 | 5 530 | 3 185 | 15 406 | 1 415 |
| Kumla | 2 207 | 130 | 605 | 4 451 | 173 |
| Män | 456 | 24 | 355 | 3 023 | 91 |
| Kvinnor | 1 751 | 106 | 250 | 1 428 | 82 |

**Antal förvärvsarbetande (dagbefolkning) efter sektor och kommun**

År 2014. 1 Kommun. 2 Landsting. 3 Statlig förvaltning och affärsverk 4 Näringslivet. 5 Övriga organisationer och offentliga institutioner.

| **Län / kommun** | **1** | **2** | **3** | **4** | **5** |
|---|---|---|---|---|---|
| Askersund | 1 126 | 51 | 4 | 3 056 | 70 |
| Män | 180 | 11 | 1 | 2 130 | 34 |
| Kvinnor | 946 | 40 | 3 | 926 | 36 |
| Karlskoga | 2 999 | 1 116 | 394 | 9 579 | 597 |
| Män | 566 | 201 | 170 | 6 455 | 249 |
| Kvinnor | 2 433 | 915 | 224 | 3 124 | 348 |
| Nora | 956 | 95 | 24 | 2 213 | 93 |
| Män | 139 | 12 | 10 | 1 486 | 39 |
| Kvinnor | 817 | 83 | 14 | 727 | 54 |
| Lindesberg | 2 386 | 987 | 351 | 6 329 | 248 |
| Män | 460 | 216 | 154 | 4 422 | 99 |
| Kvinnor | 1 926 | 771 | 197 | 1 907 | 149 |

# 3) Östergötlands, Jönköpings, Kalmar och Kronobergs län.

## Regionstyrelse

**E: Östergötlands län**
**Östergötland Länsstyrelse**
**Region Östergötland**

**F: Jönköpings län**
**Jönköping Länsstyrelse**
**Region Jönköpings län**

**H: Kalmar län**
**Kalmar Länsstyrelse**
**Landstinget i Kalmar län**

**G: Kronobergs län**
**Kronoberg Länsstyrelse**
**Region Kronoberg**

**E: Östergötlands län**
**Östergötland Länsstyrelse**
**Region Östergötland**

| | Invånare 2005 | Totalt antal bostäder 2010 | Antal bostäder per 1000 inv | Boende per bostad | Inv 2013 |
|---|---|---|---|---|---|
| Boxholm | 5 242 | 2 554 | 491 | 2,0 | 5 278 |
| Finspång | 20 888 | 10 646 | 513 | 2,0 | 20 903 |
| Kinda | 9 946 | 4 619 | 471 | 2,1 | 9 802 |
| Linköping | 137 636 | 72 422 | 492 | 2,0 | 150 202 |
| Mjölby | 25 258 | 12 645 | 485 | 2,1 | 26 313 |
| Motala | 41 912 | 20 717 | 495 | 2,0 | 42 187 |
| Norrköping | 124 642 | 63 653 | 487 | 2,1 | 133 749 |
| Söderköping | 14 025 | 6 271 | 447 | 2,2 | 14 195 |
| Vadstena | 7 527 | 3 844 | 525 | 1,9 | 7 383 |
| Valdemarsvik | 8 122 | 4 129 | 539 | 1,9 | 7 585 |
| Ydre | 3 866 | 1 819 | 496 | 2,0 | 3 617 |
| Åtvidaberg | 11 723 | 5 570 | 484 | 2,1 | 11 460 |
| Ödeshög | 5 516 | 2 518 | 480 | 2,1 | 5 174 |

**E: Östergötlands län**

**Östergötland Länsstyrelse**
Startsida Djur & natur Miljö & klimat Lantbruk & landsbygd
Näringsliv & föreningar Människ& samhälle
Samhällsplanering & kulturmiljö Om Länsstyrelsen

**Region Östergötland**
Hälsa & vård Jobb & studier Demokrati & insyn
Forskning & innovation Regional utveckling

**Boxholm**
OM BOXHOLM BOSTAD & MILJÖ BARN & UTBILDNING
STÖD & OMSORG SE & GÖRA ARBETE & FÖRETAG

**Finspång**
Arbete och näringsliv Boende och miljö Kommun och demokrati
Kultur och fritid Omsorg och stöd Utbildning

**Kinda**
Hem Om Kinda Arbete & näringsliv Barn & utbildning Boende &
miljö Familj & omsorg Kultur & fritid Politik Turism Kontakt

**Linköping**
Arbete Bygga & bo Demokrati & politik Kultur & fritid
Miljö & hälsa Skola & barnomsorg Stöd & omsorg Trafik & resor
Om kommunen

**Mjölby**
START BARN & UTBILDNING BOENDE & MILJÖ
KULTUR & FRITID OM KOMMUNEN STÖD & OMSORG
TRYGG & SÄKER

**Motala**
Näringsliv och arbete Barn och utbildning Bygga och bo
Kultur och fritid Miljö och trafik Kommun och politik
Omsorg och hjälp

**Norrköping**
Arbete och näringsliv Lediga jobb, upphandling, starta och driva företag, lokaler och mark, tillstånd med mera. Boende och trafik Bygglov, återvinning, miljö, livsmedel, detaljplaner, parkering, kartor, bredband med mera. Kultur och fritid Bibliotek, museer, arkiv, friluftsliv, föreningsliv, natur med mera. Skola och förskola Läsårstider, matsedel, barnomsorg, vuxenutbildning, elevhälsa, studievägledning med mera. Stöd och omsorg Familjehem, äldreomsorg, funktionsnedsättning, ekonomiskt bistånd med mera. Organisation och styrning Politisk styrning, nämnder, kontor, mål, Let´s create Norrköping, statistik, beslut med mera.

**Söderköping**
Barnomsorg & Skola Bostad & Miljö Samhälle & Trafik
Stöd & Omsorg Kultur & Fritid Kommun & Politik

**Vadstena**
Barn & utbildning Bygga & bo Omsorg & stöd Kultur & fritid
Miljö & hälsa Trafik & resor Kommun & demokrati
Näringsliv & arbete

**Valdemarsvik**
Start Barn & Utbildning Boende & Miljö Kultur & Fritid Näringsliv
Om kommunen Politik Stöd & Omsorg Turism

**Ydre**
Start Barn & Utbildning Boende & Miljö Kultur & Fritid
Näringsliv Om kommunen Politik Stöd & Omsorg Turism

**Åtvidaberg**
Start Kommunfakta För invånare Arbete Politik & demokrati
Kontakta oss

**Ödeshög**
ARBETE & NÄRINGSLIV KULTUR & FRITID BOENDE & MILJÖ SKOLA & BARNOMSORG STÖD & OMSORG
KOMMUN & DEMOKRATI

**Skattesatser 2016 i kommuner, län och hela riket %**

Tabellen inkluderar inte församling och begravningsavgift.

| | Total skattesats | kommun | landsting |
|---|---|---|---|
| Hela riket | 32,10 | 20,75 | 11,35 |
| **Östergötlands län** | 31,91 | 21,21 | 10,70 |
| Boxholm | 32,52 | 21,82 | 10,70 |
| Finspång | 32,85 | 22,15 | 10,70 |
| Kinda | 31,65 | 20,95 | 10,70 |
| Linköping | 30,90 | 20,20 | 10,70 |
| Mjölby | 32,60 | 21,90 | 10,70 |
| Motala | 32,40 | 21,70 | 10,70 |
| Norrköping | 32,45 | 21,75 | 10,70 |
| Söderköping | 31,88 | 21,18 | 10,70 |
| Vadstena | 33,50 | 22,80 | 10,70 |
| Valdemarsvik | 33,18 | 22,48 | 10,70 |
| Ydre | 32,40 | 21,70 | 10,70 |
| Åtvidaberg | 32,65 | 21,95 | 10,70 |
| Ödeshög | 32,30 | 21,60 | 10,70 |

**Handelsbanken.Östra Sverige** Ågatan 7 Box 421 581 04 Linköping 013-28 91 00 **Kontor i Östra Sverige**

**Linköping Svenskt Näringsliv** Näringslivets Hus, Ågatan 9 Box 388 581 04 Linköping TEL:013-25 30 00 **Till kontorets hemsida »**

**Arbetsförmedling: Östergötlands län**

**Sammanräknad förvärvsinkomst per kommun år 2014 för kvinnor och män. Belopp i entals kr. Personer 20- år och äldre som har varit folkbokförda i Sverige både 2014-01-01 och 2014-12-31.**

| | Medelinkomst | P10 | Median | P90 |
|---|---|---|---|---|
| Riket | 282 860 | 72 240 | 257 121 | 491 572 |
| **ÖSTERGÖTLANDS LÄN** | 265 732 | 59 060 | 246 149 | 466 022 |
| Ödeshög | 240 021 | 86 292 | 222 241 | 413 855 |
| Ydre | 246 175 | 92 748 | 234 613 | 417 163 |
| Kinda | 254 427 | 96 535 | 239 327 | 429 411 |
| Boxholm | 254 920 | 96 737 | 242 729 | 413 806 |
| Åtvidaberg | 255 978 | 98 761 | 241 421 | 429 250 |
| Finspång | 264 003 | 89 604 | 240 943 | 448 374 |
| Valdemarsvik | 238 657 | 92 836 | 221 976 | 401 090 |
| Linköping | 277 477 | 36 859 | 254 585 | 511 324 |
| Norrköping | 261 452 | 57 534 | 244 234 | 458 522 |
| Söderköping | 274 289 | 98 083 | 255 012 | 459 997 |
| Motala | 255 026 | 91 675 | 238 764 | 429 421 |
| Vadstena | 262 074 | 99 601 | 241 488 | 438 586 |
| Mjölby | 262 611 | 95 508 | 250 000 | 437 615 |

Sammanräknad förvärvsinkomst består av inkomst av tjänst och inkomst av nörings-verksamhet. I inkomst av tjänst ingår förutom löneinkomst även inkomst från pension, sjukpenning och andra skattepliktiga ersättningar från försäkringskassan. Medianvärdet anger det mittersta värdet i en population.

**Samtliga förväntade påbörjade bostäder genom nybyggnad,**

| | i flerbostadshus | | i småhus | | |
|---|---|---|---|---|---|
| | 2016 | 2017 | 2016 | 2017 | Kommungrupp |
| **E: Östergötlands län** | | | | | |
| E 509 Ödeshög | 10 | 22 | 10 | 10 | 7 |
| E 512 Ydre | 0 | 8 | 5 | 10 | 7 |
| E 513 Kinda | 0 | 6 | 10 | 10 | 7x |
| E 560 Boxholm | 10 | 27 | 7 | 6 | 7 |
| E 561 Åtvidaberg | 1 | 3 | 4 | 4 | 7 |
| E 562 Finspång | 32 | 20 | 25 | 25 | 7 x |
| E 563 Valdemarsvik | 0 | 0 | 4 | 4 | 7 x |
| E 580 Linköping | 1100 | 970 | 120 | 160 | 4 |
| E 581 Norrköping | 1067 | 900 | 209 | 457 | 4 |
| E 582 Söderköping | 54 | 36 | 25 | 27 | 7 |
| E 583 Motala | 83 | 55 | 63 | 43 | 6 |
| E 584 Vadstena | 36 | 120 | 22 | 5 | 7 |
| E 586 Mjölby | 125 | 18 | 25 | 25 | 6 |

**Kommungrupp: 1 = Storstockholm. 2 = Storgöteborg . 3 = Stormalmö. 4 = Större högskoleorter. 5 = Mindre högskoleorter. 6 = Övriga med fler än 25 000 inv. 7 = Övriga med färre än 25 000 inv. De med x har balans på bostadsmarknaden. Övriga uppger underskott. Ingen anger överskott**

**Antal förvärvsarbetande (dagbefolkning) efter sektor och kommun**

År 2014. 1 Kommun. 2 Landsting. 3 Statlig förvaltning och affärsverk 4 Näringslivet. 5 Övriga organisationer och offentliga institutioner.

| **Östergötlands län** | **1** | **2** | **3** | **4** | **5** |
|---|---|---|---|---|---|
| Östergötlands län | 34 758 | 12 690 | 13 260 | 132 848 | 6 625 |
| Män | 6 869 | 2 452 | 6 671 | 87 116 | 2 851 |
| Kvinnor | 27 889 | 10 238 | 6 589 | 45 732 | 3 774 |
| Ödeshög | 433 | 28 | 4 | 1 293 | 51 |
| Män | 79 | 4 | 3 | 824 | 21 |
| Kvinnor | 354 | 24 | 1 | 469 | 30 |
| Ydre | 350 | 18 | 5 | 845 | 52 |
| Män | 58 | 4 | 2 | 647 | 16 |
| Kvinnor | 292 | 14 | 3 | 198 | 36 |
| Kinda | 961 | 42 | 23 | 2 262 | 234 |
| Män | 171 | 6 | 11 | 1 500 | 154 |
| Kvinnor | 790 | 36 | 12 | 762 | 80 |
| Boxholm | 487 | 21 | 2 | 1 287 | 54 |
| Män | 74 | 3 | 1 | 969 | 32 |
| Kvinnor | 413 | 18 | 1 | 318 | 22 |
| Åtvidaberg | 1 017 | 50 | 22 | 2 278 | 147 |
| Män | 193 | 11 | 11 | 1 602 | 85 |
| Kvinnor | 824 | 39 | 11 | 676 | 62 |
| Finspång | 2 099 | 262 | 37 | 7 358 | 247 |
| Män | 333 | 28 | 19 | 5 194 | 95 |
| Kvinnor | 1 766 | 234 | 18 | 2 164 | 152 |
| Valdemarsvik | 703 | 29 | 20 | 2 104 | 62 |
| Män | 137 | 0 | 11 | 1 387 | 29 |
| Kvinnor | 566 | 29 | 9 | 717 | 33 |
| Linköping | 8 997 | 7 686 | 7 399 | 52 353 | 2 593 |
| Män | 1 972 | 1 578 | 3 843 | 33 505 | 1 069 |
| Kvinnor | 7 025 | 6 108 | 3 556 | 18 848 | 1 524 |

**Antal förvärvsarbetande (dagbefolkning) efter sektor och kommun**

År 2014. 1 Kommun. 2 Landsting. 3 Statlig förvaltning och affärsverk 4 Näringslivet. 5 Övriga organisationer och offentliga institutioner.

| **Län / kommun** | **1** | **2** | **3** | **4** | **5** |
|---|---|---|---|---|---|
| Norrköping | 11 102 | 3 058 | 4 943 | 40 226 | 2 055 |
| Män | 1 986 | 498 | 2 284 | 26 041 | 890 |
| Kvinnor | 9 116 | 2 560 | 2 659 | 14 185 | 1 165 |
| Söderköping | 1 164 | 44 | 32 | 2 947 | 201 |
| Män | 228 | 5 | 16 | 1 924 | 68 |
| Kvinnor | 936 | 39 | 16 | 1 023 | 133 |
| Motala | 4 142 | 1 087 | 411 | 9 480 | 524 |
| Män | 973 | 178 | 277 | 6 260 | 209 |
| Kvinnor | 3 169 | 909 | 134 | 3 220 | 315 |
| Vadstena | 717 | 219 | 35 | 1 955 | 168 |
| Män | 121 | 116 | 17 | 1 334 | 63 |
| Kvinnor | 596 | 103 | 18 | 621 | 105 |
| Mjölby | 2 586 | 146 | 327 | 8 460 | 237 |
| Män | 544 | 21 | 176 | 5 929 | 120 |
| Kvinnor | 2 042 | 125 | 151 | 2 531 | 117 |

**F: Jönköpings län**
**Jönköping Länsstyrelse**
**Region Jönköpings län**

| | Invånare 2005 | Totalt antal bostäder 2010 | Antal bostäder per 1000 inv | Boende per bostad | Inv 2013 |
|---|---|---|---|---|---|
| Aneby | 6 578 | 3 031 | 472 | 2,1 | 6 375 |
| Eksjö | 16 575 | 8 171 | 501 | 2,0 | 16 464 |
| Gislaved | 29 489 | 12 846 | 445 | 2,2 | 28 713 |
| Gnosjö | 9 753 | 4 127 | 439 | 2,3 | 9 406 |
| Habo | 9 842 | 4 131 | 382 | 2,6 | 10 975 |
| Jönköping | 120 965 | 59 464 | 463 | 2,2 | 130 798 |
| Mullsjö | 7 087 | 3 153 | 448 | 2,2 | 7 039 |
| Nässjö | 29 314 | 13 912 | 474 | 2,1 | 29 516 |
| Sävsjö | 10 989 | 4 950 | 455 | 2,2 | 10 969 |
| Tranås | 17 765 | 9 103 | 503 | 2,0 | 18 197 |
| Vaggeryd | 12 665 | 5 667 | 431 | 2,3 | 13 209 |
| Vetlanda | 26 459 | 12 277 | 467 | 2,1 | 26 419 |
| Värnamo | 32 700 | 15 118 | 459 | 2,2 | 33 155 |

**F: Jönköpings län**

**Jönköping Länsstyrelse**
Startsida Djur & natur Miljö & klimat Lantbruk & landsbygd
Näringsliv & föreningar Människa & samhälle
Samhällsplanering & kulturmiljö Om Länsstyrelsen

**Region Jönköpings län**
Folkhälsa och vård Tillväxt och utveckling Jobb och karriär
Demokrati Om regionen

**Aneby**
Vår kommun Medborgarservice Jobba hos oss Bygga och bo
Näringsliv Uppleva och göra Kommun och politik
Barn och utbildning Omsorg och stöd Gator, park och trafik
Miljö, hälsa och livsmedel Trygghet och säkerhet
Vatten, avlopp och renhållning Webbkarta

**Eksjö**
Startsidan Barn & Utbildning Boende & Miljö
Socialt stöd & Omsorg Kultur & Fritid Kommunen Politik
Näringsliv Turism

**Gislaved**
UTBILDNING OCH BARNOMSORG OMSORG, STÖD OCH HJÄLP UPPLEVA OCH GÖRA BYGGA, BO OCH MILJÖ
TRAFIK OCH INFRASTRUKTUR NÄRINGSLIV OCH ARBETE
KOMMUN OCH POLITIK

**Gnosjö**
Bygga, bo & miljö Kommun & politik Näringsliv & arbete
Omsorg & hjälp Trafik & infrastruktur Uppleva & göra Utbildning & barnomsorg

**Habo**
BARN & UTBILDNING OMSORG & HJÄLP
UPPLEVA & GÖRA BYGGA BO & MILJÖ
GATA PARK & TRAFIK NÄRINGSLIV & ARBETE
Kommun & politik

**Jönköping**
Barn & utbildning Omsorg & hjälp Uppleva & göra
Bygga, bo & miljö Trafik & infrastruktur Näringsliv & arbete
Kommun & politik

**Mullsjö**
Utbildning och Barnomsorg Omsorg och hjälp Uppleva och göra
Bygga, bo och miljö Trafik och infrastruktur Näringsliv och arbete
Kommun och politik Trygghet och säkerhet

**Nässjö**
SAJTKARTA KONTAKT Startsida Kommuninvånare
Företagare Turism / Att göra Politik och demokrati
Om kommunen

**Sävsjö**
Arbete Bo & Bygga Barn & Utbildning Kultur & Fritid Stöd & Omsorg Kommun & Politik Avfall, Vatten & Miljö Vägar & Kommunikationer

**Tranås**
Barnomsorg & Utbildning Familj & Omsorg Bygga & Boende
Miljö & Infrastruktur Uppleva & Göra Kommun & Politik
Näringsliv Götalandsbanan

**Vaggeryd**
Utbildning och barnomsorg OMSORG OCH HJÄLP
UPPLEVA OCH GÖRA BYGGA, BO OCH MILJÖ
TRAFIK OCH GATOR NÄRINGSLIV OCH ARBETE
KOMMUN OCH POLITIK

**Vetlanda**
Bostad och miljö Förskola och skola Kommun och politik
Näringsliv och arbete Omsorg och stöd Samhällsplanering
Uppleva och göra

**Värnamo**
Startsida Kommunen Boende & miljö Utbildning & barnomsorg
Omsorg & stöd Kultur & fritid Näringsliv & utveckling

## Skattesatser 2016 i kommuner, län och hela riket %

Tabellen inkluderar inte församling och begravningsavgift.

| | Total skattesats | kommun | landsting |
|---|---|---|---|
| Hela riket | 32,10 | 20,75 | 11,35 |
| **Jönköpings län** | 32,90 | 21,64 | 11,26 |
| Aneby | 33,35 | 22,09 | 11,26 |
| Eksjö | 33,52 | 22,26 | 11,26 |
| Gislaved | 33,39 | 22,13 | 11,26 |
| Gnosjö | 33,50 | 22,24 | 11,26 |
| Habo | 33,43 | 22,17 | 11,26 |
| Jönköping | 32,60 | 21,34 | 11,26 |
| Mullsjö | 33,10 | 21,84 | 11,26 |
| Nässjö | 33,45 | 22,19 | 11,26 |
| Sävsjö | 33,18 | 21,92 | 11,26 |
| Tranås | 32,67 | 21,41 | 11,26 |
| Vaggeryd | 32,45 | 21,19 | 11,26 |
| Vetlanda | 32,77 | 21,51 | 11,26 |
| Värnamo | 32,78 | 21,52 | 11,26 |

**Sammanräknad förvärvsinkomst per kommun år 2014 för kvinnor och män.**

**Belopp i entals kr. Personer 20- år och äldre som har varit folkbokförda i Sverige både 2014-01-01 och 2014-12-31.**

| | Medelinkomst | P10 | Median | P90 |
|---|---|---|---|---|
| Riket | 282 860 | 72 240 | 257 121 | 491 572 |
| **JÖNKÖPINGS LÄN** | 269 446 | 94 572 | 258 818 | 444 265 |
| Aneby | 256 130 | 96 200 | 248 078 | 422 884 |
| Gnosjö | 272 067 | 101 000 | 265 539 | 437 600 |
| Mullsjö | 261 871 | 102 280 | 253 494 | 424 981 |
| Habo | 289 676 | 111 583 | 281 002 | 465 592 |
| Gislaved | 265 438 | 97 620 | 259 761 | 429 608 |
| Vaggeryd | 269 159 | 102 120 | 266 180 | 433 337 |
| Jönköping | 277 011 | 86 592 | 263 500 | 464 300 |
| Nässjö | 255 773 | 87 521 | 246 172 | 429 343 |
| Värnamo | 278 156 | 101 361 | 267 983 | 448 395 |
| Sävsjö | 245 807 | 86 292 | 239 468 | 413 488 |
| Vetlanda | 261 145 | 96 852 | 252 548 | 427 176 |
| Eksjö | 266 362 | 97 680 | 251 788 | 442 942 |
| Tranås | 251 909 | 87 445 | 235 689 | 425 197 |

Sammanräknad förvärvsinkomst består av inkomst av tjänst och inkomst av näringsverksamhet. I inkomst av tjänst ingår förutom löneinkomst även inkomst från pension, sjukpenning och andra skattepliktiga ersättningar från försäkringskassan. Medianvärdet anger det mittersta värdet i en population.

**Jönköping Svenskt Näringsliv** Skolgatan 4 Box 445 553 16
Jönköping TEL:036-30 32 00 **Till kontorets hemsida »**

**Arbetsförmedling: Jönköpings län**

**Samtliga förväntade påbörjade bostäder genom nybyggnad,**

| | i flerbostadshus | | i småhus | | |
|---|---|---|---|---|---|
| | 2016 | 2017 | 2016 | 2017 | Kommungrupp |
| **F: Jönköpings län** | | | | | |
| F 604 Aneby | 34 | 15 | 7 | 9 | 7 |
| F 617 Gnosjö | 6 | 26 | 5 | 5 | 7 |
| F 642 Mullsjö | 54 | 60 | 5 | 5 | 7 |
| F 643 Habo | 26 | 20 | 45 | 65 | 7 |
| F 662 Gislaved | 45 | 16 | 10 | 10 | 6 |
| F 665 Vaggeryd | 41 | 55 | 21 | 20 | 7 |
| F 680 Jönköping | 1525 | 616 | 167 | 216 | 4 |
| F 682 Nässjö | 32 | 50 | 31 | 17 | 6 |
| F 683 Värnamo | 166 | 130 | 25 | 40 | 6 |
| F 684 Sävsjö | 25 | 35 | 30 | 30 | 7 |
| F 685 Vetlanda | 99 | 30 | 2 0 | 70 | 6 |
| F 686 Eksjö | 53 | 35 | 15 | 10 | 7 |
| F 687 Tranås | 0 | 89 | 9 | 12 | 7 |

**Kommungrupp: 1 = Storstockholm. 2 = Storgöteborg . 3 = Stormalmö. 4 = Större högskoleorter. 5 = Mindre högskoleorter. 6 = Övriga med fler än 25 000 inv. 7 = Övriga med färre än 25 000 inv. De med x har balans på bostadsmarknaden. Övriga uppger underskott. Ingen anger överskott**

**Antal förvärvsarbetande (dagbefolkning) efter sektor och kommun**

År 2014. 1 Kommun. 2 Landsting. 3 Statlig förvaltning och affärsverk 4 Näringslivet. 5 Övriga organisationer och offentliga institutioner.

| **Jönköpings län** | **1** | **2** | **3** | **4** | **5** |
|---|---|---|---|---|---|
| Jönköpings län | 34 874 | 10 415 | 5 508 | 113 293 | 6 078 |
| Män | 6 830 | 2 102 | 2 702 | 76 436 | 2 449 |
| Kvinnor | 28 044 | 8 313 | 2 806 | 36 857 | 3 629 |
| Aneby | 628 | 12 | 8 | 1 872 | 89 |
| Män | 100 | 1 | 5 | 1 365 | 41 |
| Kvinnor | 528 | 11 | 3 | 507 | 48 |
| Gnosjö | 1 001 | 55 | 3 | 4 729 | 100 |
| Män | 162 | 8 | 0 | 3 178 | 41 |
| Kvinnor | 839 | 47 | 3 | 1 551 | 59 |
| Mullsjö | 674 | 40 | 6 | 1 967 | 133 |
| Män | 153 | 9 | 2 | 1 286 | 48 |
| Kvinnor | 521 | 31 | 4 | 681 | 85 |
| Habo | 1 004 | 48 | 1 | 2 677 | 126 |
| Män | 175 | 13 | 1 | 1 762 | 37 |
| Kvinnor | 829 | 35 | 0 | 915 | 89 |
| Gislaved | 3 006 | 166 | 56 | 10 942 | 281 |
| Män | 541 | 26 | 34 | 7 251 | 121 |
| Kvinnor | 2 465 | 140 | 22 | 3 691 | 160 |
| Vaggeryd | 1 298 | 69 | 27 | 4 149 | 193 |
| Män | 244 | 13 | 20 | 2 893 | 69 |
| Kvinnor | 1 054 | 56 | 7 | 1 256 | 124 |
| Jönköping | 12 737 | 6 004 | 3 487 | 44 206 | 2 821 |
| Män | 2 707 | 1 400 | 1 525 | 29 303 | 1 147 |
| Kvinnor | 10 030 | 4 604 | 1 962 | 14 903 | 1 674 |

**Antal förvärvsarbetande (dagbefolkning) efter sektor och kommun**

År 2014. 1 Kommun. 2 Landsting. 3 Statlig förvaltning och affärsverk 4 Näringslivet. 5 Övriga organisationer och offentliga institutioner.

| **Län / kommun** | **1** | **2** | **3** | **4** | **5** |
|---|---|---|---|---|---|
| Nässjö | 3 106 | 333 | 241 | 8 719 | 548 |
| Män | 622 | 56 | 114 | 6 125 | 189 |
| Kvinnor | 2 484 | 277 | 127 | 2 594 | 359 |
| Värnamo | 3 412 | 1 643 | 353 | 11 536 | 484 |
| Män | 676 | 265 | 150 | 7 713 | 196 |
| Kvinnor | 2 736 | 1 378 | 203 | 3 823 | 288 |
| Sävsjö | 1 251 | 59 | 7 | 3 184 | 199 |
| Män | 215 | 6 | 5 | 2 292 | 76 |
| Kvinnor | 1 036 | 53 | 2 | 892 | 123 |
| Vetlanda | 2 787 | 111 | 133 | 9 160 | 626 |
| Män | 469 | 13 | 38 | 6 325 | 310 |
| Kvinnor | 2 318 | 98 | 95 | 2 835 | 316 |
| Eksjö | 1 991 | 1 777 | 1 153 | 4 207 | 240 |
| Män | 371 | 273 | 793 | 3 004 | 100 |
| Kvinnor | 1 620 | 1 504 | 360 | 1 203 | 140 |
| Tranås | 1 979 | 98 | 33 | 5 945 | 238 |
| Män | 395 | 19 | 15 | 3 939 | 74 |
| Kvinnor | 1 584 | 79 | 18 | 2 006 | 164 |

**H: Kalmar län**
**Kalmar Länsstyrelse**
**Landstinget i Kalmar län**

| | Invånare 2005 | Totalt antal bostäder 2010 | Antal bostäder per 1000 inv | Boende per bostad | Inv 2013 |
|---|---|---|---|---|---|
| Borgholm | 11 067 | 5 948 | 560 | 1,8 | 10 619 |
| Emmaboda | 9 543 | 4 693 | 519 | 1,9 | 8 964 |
| Hultsfred | 14 456 | 7 175 | 531 | 1,9 | 13 635 |
| Högsby | 6 066 | 2 873 | 498 | 2,0 | 5 718 |
| Kalmar | 60 924 | 31 508 | 500 | 2,0 | 63 887 |
| Mönsterås | 13 103 | 6 334 | 493 | 2,3 | 12 949 |
| Mörbylånga | 13 405 | 6 266 | 443 | 2,3 | 14 368 |
| Nybro | 19 775 | 9 717 | 495 | 2,0 | 19 489 |
| Oskarshamn | 26 247 | 12 967 | 496 | 2,0 | 26 212 |
| Torsås | 7 240 | 3 414 | 496 | 2,0 | 6 879 |
| Vimmerby | 1315 6 | 7 564 | 491 | 2,0 | 15 287 |
| Västervik | 36 505 | 18 614 | 517 | 1,9 | 35 867 |

**H: Kalmar län**

**Kalmar Länsstyrelse**
Startsida Djur & natur Miljö & klimat Lantbruk & landsbygd
Näringsliv & föreningar Människa & samhälle
Samhällsplanering & kulturmiljö Om Länsstyrelsen

**Landstinget i Kalmar län**
HÄLSA & VÅRD OM LANDSTINGET JOBBA HOS OSS
POLITIK & PÅVERKAN FÖR VÅRDGIVARE
FORSKNING & FÖRBÄTTRING

**Borgholm**
Hem Barn & utbildning Bygga, bo & miljö Demokrati & kommun
Kultur & Fritid Näringsliv Socialtjänst Teknisk service Turism

**Emmaboda**
För invånare För näringslivet För turister Politik och påverkan
Om kommunen

**Hultsfred**
Utbildning & förskola Kultur & fritid Omsorg & stöd Bo & bygga
Kommun & politik Trygghet & säkerhet Trafik & miljö

**Högsby**
Barn & Utbildning Miljö & Boende Fritid & Kultur
Omsorg & Socialtjänst Trygg & Säker Demokrati & Politik

**Kalmar**
Demokrati Invanare Naringsliv Turism Bo Göra Evenemang Äta
Resa Paket Flytta hit Jobba hos oss Tyck till För anställda

**Mönsterås**
Barn & utbildning Bo & bygga Fritid Kommuninformation
Kultur Miljö & hälsa Näringsliv Politik Social omsorg

**Mörbylånga**
Startsida Barn & Utbildning Miljö & Boende Stöd & Omsorg
Fritid & Kultur Näringsliv & Arbete Kommun & Politik

**Nybro**
BARN & UTBILDNING STÖD & OMSORG MILJÖ & BOENDE
UPPLEVA & GÖRA ARBETE & NÄRINGSLIV
POLITIK & KOMMUN KRIS & SÄKERHET

**Oskarshamn**
Mest besökta sidor Stöd, omsorg, vård Förskola och utbildning
Kultur och fritid Bygga, bo, miljö Mer om kommunen

**Torsås**
Barn och utbildning Omsorg och hjälp Kultur och fritid
Turism Boende, miljö och hälsa Trafik och infrastruktur
Näringsliv och arbete Kommun och politik

**Vimmerby**
Näringsliv & Arbete Barn & utbildning Bygga, bo & miljö
Stöd & omsorg Kultur & fritid Räddning & säkerhet
Kommun & Politik Trafik & infrastruktur

**Västervik**
Utbildning och förskola Omsorg, stöd och hjälp Uppleva och göra
Bygga, bo och miljö Trafik och infrastruktur Näringsliv och arbete
Kommun och politik

**Skattesatser 2016 i kommuner, län och hela riket %**
Tabellen inkluderar inte församling och begravningsavgift.

| | Total skattesats | kommun | landsting |
|---|---|---|---|
| Hela riket | 32,10 | 20,75 | 11,35 |
| **Kalmars län** | 33,15 | 21,78 | 11,37 |
| Borgholm | 32,95 | 21,58 | 11,37 |
| Emmaboda | 33,08 | 21,71 | 11,37 |
| Hultsfred | 33,28 | 21,91 | 11,37 |
| Högsby | 33,08 | 21,71 | 11,37 |
| Kalmar | 33,18 | 21,81 | 11,37 |
| Mönsterås | 32,78 | 21,41 | 11,37 |
| Mörbylånga | 32,78 | 21,41 | 11,37 |
| Nybro | 33,70 | 22,33 | 11,37 |
| Oskarshamn | 33,63 | 22,26 | 11,37 |
| Torsås | 32,80 | 21,43 | 11,37 |
| Vimmerby | 33,73 | 22,36 | 11,37 |
| Västervik | 32,53 | 21,16 | 11,37 |

**Kalmar Svenskt Näringsliv** Gröndalsvägen 19 B 392 36 Kalmar
TEL:+46-480-44 55 50 **Till kontorets hemsida »**

**Arbetsförmedling: Kalmar län**

**Sammanräknad förvärvsinkomst per kommun år 2014 för kvinnor och män. Belopp i entals kr. Personer 20- år och äldre som har varit folkbokförda i Sverige både 2014-01-01 och 2014-12-31.**

| | Medelinkomst | P10 | Median | P90 |
|---|---|---|---|---|
| Riket | 282 860 | 72 240 | 257 121 | 491 572 |
| | | | | |
| **KALMAR LÄN** | 257 460 | 89 928 | 241 608 | 432 364 |
| Högsby | 227 909 | 62 160 | 213 024 | 395 550 |
| Torsås | 238 906 | 87 828 | 222 543 | 405 755 |
| Mörbylånga | 270 350 | 100 740 | 252 940 | 442 263 |
| Hultsfred | 238 001 | 85 704 | 223 760 | 401 778 |
| Mönsterås | 260 632 | 98 640 | 244 379 | 444 428 |
| Emmaboda | 250 680 | 86 292 | 233 740 | 429 440 |
| Kalmar | 266 638 | 69 792 | 252 302 | 453 610 |
| Nybro | 240 822 | 86 604 | 229 281 | 402 190 |
| Oskarshamn | 280 772 | 105 685 | 267 903 | 457 556 |
| Västervik | 253 316 | 95 920 | 233 849 | 423 665 |
| Vimmerby | 252 241 | 96 852 | 243 139 | 412 427 |
| Borgholm | 235 868 | 90 132 | 214 200 | 400 849 |

Sammanräknad förvärvsinkomst består av inkomst av tjänst och inkomst av näringsverksamhet. I inkomst av tjänst ingår förutom löneinkomst även inkomst från pension, sjukpenning och andra skattepliktiga ersättningar från försäkringskassan. Medianvärdet anger det mittersta värdet i en population.

**Samtliga förväntade påbörjade bostäder genom nybyggnad,**

| | i flerbostadshus | | i småhus | | |
|---|---|---|---|---|---|
| | 2016 | 2017 | 2016 | 2017 | Kommungrupp |
| **H: Kalmar län** | | | | | |
| H 821 Högsby | 10 | 10 | 0 | 0 | 7 |
| H 834 Torsås | 8 | 0 | 4 | 4 | 7 x |
| H 840 Mörbylånga | 35 | 65 | 35 | 35 | 7 |
| H 860 Hultsfred | 0 | 0 | 8 | 8 | 7 |
| H 861 Mönsterås | 87 | 7 | 18 | 18 | 7 |
| H 862 Emmaboda | 6 | 20 | 1 | 1 | 7 |
| H 880 Kalmar | 1308 | 716 | 123 | 180 | 5 |
| H 881 Nybro | 36 | 0 | 2 | 2 | 7 |
| H 882 Oskarshamn | 56 | 0 | 15 | 15 | 6 |
| H 883 Västervik | 168 | 30 | 24 | 75 | 6 |
| H 884 Vimmerby | 20 | 30 | 10 | 10 | 7 |
| H 885 Borgholm | 30 | 30 | 50 | 100 | 7 x |

**Kommungrupp: 1 = Storstockholm. 2 = Storgöteborg . 3 = Stormalmö. 4 = Större högskoleorter. 5 = Mindre högskoleorter. 6 = Övriga med fler än 25 000 inv. 7 = Övriga med färre än 25 000 inv. De med x har balans på bostadsmarknaden. Övriga uppger underskott. Ingen anger överskott**

**Antal förvärvsarbetande (dagbefolkning) efter sektor och kommun**

År 2014. 1 Kommun. 2 Landsting. 3 Statlig förvaltning och affärsverk 4 Näringslivet. 5 Övriga organisationer och offentliga institutioner.

| **Kalmar län** | **1** | **2** | **3** | **4** | **5** |
|---|---|---|---|---|---|
| Kalmar län | 23 695 | 7 156 | 3 469 | 69 413 | 4 029 |
| Män | 4 697 | 1 558 | 1 590 | 46 500 | 2 076 |
| Kvinnor | 18 998 | 5 598 | 1 879 | 22 913 | 1 953 |
| Högsby | 649 | 110 | 70 | 895 | 78 |
| Män | 97 | 31 | 41 | 633 | 39 |
| Kvinnor | 552 | 79 | 29 | 262 | 39 |
| Torsås | 730 | 52 | 6 | 1 589 | 120 |
| Män | 143 | 9 | 2 | 1 177 | 81 |
| Kvinnor | 587 | 43 | 4 | 412 | 39 |
| Mörbylånga | 1 323 | 151 | 16 | 3 487 | 179 |
| Män | 265 | 45 | 12 | 2 129 | 101 |
| Kvinnor | 1 058 | 106 | 4 | 1 358 | 78 |
| Hultsfred | 1 437 | 101 | 28 | 3 567 | 180 |
| Män | 236 | 17 | 18 | 2 524 | 61 |
| Kvinnor | 1 201 | 84 | 10 | 1 043 | 119 |
| Mönsterås | 1 393 | 89 | 28 | 3 030 | 324 |
| Män | 231 | 17 | 18 | 2 137 | 195 |
| Kvinnor | 1 162 | 72 | 10 | 893 | 129 |
| Emmaboda | 947 | 59 | 8 | 3 201 | 265 |
| Män | 161 | 12 | 4 | 2 282 | 196 |
| Kvinnor | 786 | 47 | 4 | 919 | 69 |
| Kalmar | 6 151 | 3 508 | 2 265 | 20 541 | 1 255 |
| Män | 1 465 | 710 | 951 | 12 886 | 624 |
| Kvinnor | 4 686 | 2 798 | 1 314 | 7 655 | 631 |
| Nybro | 2 171 | 112 | 76 | 5 059 | 308 |
| Män | 451 | 33 | 34 | 3 548 | 144 |
| Kvinnor | 1 720 | 79 | 42 | 1 511 | 164 |

**Antal förvärvsarbetande (dagbefolkning) efter sektor och kommun**

År 2014. 1 Kommun. 2 Landsting. 3 Statlig förvaltning och affärsverk 4 Näringslivet. 5 Övriga organisationer och offentliga institutioner.

| **Län / kommun** | **1** | **2** | **3** | **4** | **5** |
|---|---|---|---|---|---|
| Oskarshamn | 2 840 | 810 | 156 | 10 205 | 467 |
| Män | 542 | 149 | 93 | 7 169 | 214 |
| Kvinnor | 2 298 | 661 | 63 | 3 036 | 253 |
| Västervik | 3 384 | 1 868 | 739 | 9 139 | 455 |
| Män | 663 | 464 | 367 | 6 239 | 227 |
| Kvinnor | 2 721 | 1 404 | 372 | 2 900 | 228 |
| Vimmerby | 1 622 | 208 | 50 | 5 724 | 265 |
| Män | 263 | 45 | 31 | 3 872 | 132 |
| Kvinnor | 1 359 | 163 | 19 | 1 852 | 133 |
| Borgholm | 1 048 | 88 | 27 | 2 976 | 133 |
| Män | 180 | 26 | 19 | 1904 | 62 |
| Kvinnor | 868 | 62 | 8 | 1072 | 71 |

**G: Kronobergs län**
**Kronoberg Länsstyrelse**
**Region Kronoberg**

| | Invånare 2005 | Totalt antal bostäder 2010 | Antal bostäder per 1000 inv | Boende per bostad | Inv 2013 |
|---|---|---|---|---|---|
| Alvesta | 18 684 | 8 639 | 457 | 2,2 | 19 280 |
| Lessebo | 8 127 | 3 775 | 467 | 2,1 | 8 059 |
| Ljungby | 27 093 | 12 791 | 468 | 2,1 | 27 277 |
| Markaryd | 9 571 | 4 779 | 502 | 2,0 | 9 515 |
| Tingsryd | 12 793 | 6 213 | 508 | 2,0 | 12 156 |
| Uppvidinge | 9 466 | 4 522 | 491 | 2,0 | 9 288 |
| Växjö | 77 363 | 40 796 | 487 | 2,1 | 85 822 |
| Älmhult | 15 346 | 7 303 | 467 | 2,1 | 15 759 |

**G: Kronobergs län**

**Kronoberg Länsstyrelse**
Startsida Djur & natur Miljö & klimat Lantbruk & landsbygd
Näringsliv & föreningar Människa & samhälle
Samhällsplanering & kulturmiljö Om Länsstyrelsen

**Region Kronoberg**
HÄLSA, VÅRD OCH TANDVÅRD RESOR OCH KOLLEKTIVTRAFIK JOBB OCH UTBILDNING
KULTUR OCH UPPLEVELSER NÄRINGSLIV, INNOVATION OCH FORSKNING OM REGION KRONOBERG

**Alvesta**
OM KOMMUNEN BARN & UTBILDNING
OMSORG & STÖD BOSTAD & MILJÖ SE & GÖRA
FÖRETAG

**Lessebo**
Start Invånare Företagare Besökare Om Lessebo kommun

**Ljungby**
Barn och utbildning Bo, bygga och miljö Uppleva och göra
Omsorg och stöd Kommunfakta Politik och demokrati
Näringsliv och utveckling Mark och trafik Trygghet och krisberedskap

**Markaryd**
A-Ö TURISM KULTUR/FRITID SKOLA/BARNOMSORG
MILJÖ/BOENDE NÄRINGSLIV VÅRD/STÖD
OM KOMMUNEN DEMOKRATI KONTAKT

**Tingsryd**
Kommunen Politik Service & tjänster Näringsliv Barn & utbildning Boende & miljö Vård & omsorg Kultur & fritid Turism

**Uppvidinge**
Kommunen | Politik | Boende & Miljö | Barn & Utbildning | Stöd & Omsorg | Se & Göra | Näringsliv | Tyck till

**Växjö**
Barn & utbildning Stöd & omsorg Bygga & boende Trafik & samhällsplaner Miljö & klimat Kommun & politik Uppleva & göra

**Älmhult**
Barn & utbildning Bygga & bo Kommunen Kultur & fritid Miljö & hälsa Näringsliv & arbete Vård & socialt stöd

**Skattesatser 2016 i kommuner, län och hela riket %**
Tabellen inkluderar inte församling och begravningsavgift.

| | Total skattesats | kommun | landsting |
|---|---|---|---|
| Hela riket | 32,10 | 20,75 | 11,35 |
| **Kronobergs län** | 32,34 | 20,74 | 11,60 |
| Alvesta | 33,02 | 21,42 | 11,60 |
| Lessebo | 33,41 | 21,81 | 11,60 |
| Ljungby | 32,67 | 21,07 | 11,60 |
| Markaryd | 32,91 | 21,31 | 11,60 |
| Tingsryd | 32,67 | 21,07 | 11,60 |
| Uppvidinge | 33,21 | 21,61 | 11,60 |
| Växjö | 31,79 | 20,19 | 11,60 |
| Älmhult | 32,56 | 20,96 | 11,60 |

**Växjö Svenskt Näringsliv** Kungsgatan 1 B 352 30 Växjö
TEL:0470-74 84 00 **Till kontorets hemsida »**

**Arbetsförmedling: Kronobergs län**

**Sammanräknad förvärvsinkomst per kommun år 2014 för kvinnor och män. Belopp i entals kr. Personer 20- år och äldre som har varit folkbokförda i Sverige både 2014-01-01 och 2014-12-31.**

| | Medelinkomst | P10 | Median | P90 |
|---|---|---|---|---|
| Riket | 282 860 | 72 240 | 257 121 | 491 572 |
| | | | | |
| **KRONOBERGS LÄN** | 264 157 | 82 657 | 249 416 | 446 077 |
| Uppvidinge | 250 184 | 94 572 | 239 234 | 412 734 |
| Lessebo | 240 748 | 75 330 | 229 180 | 410 392 |
| Tingsryd | 241 148 | 91 788 | 224 592 | 409 547 |
| Alvesta | 254 583 | 84 372 | 245 640 | 427 027 |
| Älmhult | 286 608 | 93 144 | 260 469 | 490 647 |
| Markaryd | 238 149 | 75 264 | 223 015 | 401 975 |
| Växjö | 273 764 | 67 548 | 259 993 | 470 610 |
| Ljungby | 259 307 | 96 852 | 246 408 | 425 326 |

Sammanräknad förvärvsinkomst består av inkomst av tjänst och inkomst av näringsverksamhet. I inkomst av tjänst ingår förutom löneinkomst även inkomst från pension, sjukpenning och andra skattepliktiga ersättningar från försäkringskassan. Medianvärdet anger det mittersta värdet i en population.

**Samtliga förväntade påbörjade bostäder genom nybyggnad,**

| | i flerbostadshus | | i småhus | | |
|---|---|---|---|---|---|
| | 2016 | 2017 | 2016 | 2017 | Kommungrupp |
| **G: Kronobergs län** | | | | | |
| G 760 Uppvidinge | 2 | 0 | 4 | 0 | 7 |
| G 761 Lessebo | 0 | 8 | 10 | 5 | 7 |
| G 763 Tingsryd | 12 | 0 | 3 | 0 | 7 x |
| G 764 Alvesta | 72 | 0 | 10 | 10 | 7 |
| G 765 Älmhult | 149 | 184 | 10 | 20 | 7 |
| G 767 Markaryd | 0 | 31 | 5 | 5 | 7 x |
| G 780 Växjö | 0 | 0 | 0 | 0 | 4 |
| G 781 Ljungby | 64 | 104 | 20 | 20 | 6 |

**Kommungrupp: 1 = Storstockholm. 2 = Storgöteborg . 3 = Stormalmö. 4 = Större högskoleorter. 5 = Mindre högskoleorter. 6 = Övriga med fler än 25 000 inv. 7 = Övriga med färre än 25 000 inv. De med x har balans på bostadsmarknaden. Övriga uppger underskott. Ingen anger överskott**

**Antal förvärvsarbetande (dagbefolkning) efter sektor och kommun**

År 2014. 1 Kommun. 2 Landsting. 3 Statlig förvaltning och affärsverk
4 Näringslivet. 5 Övriga organisationer och offentliga institutioner.

| **Kronobergs län** | **1** | **2** | **3** | **4** | **5** |
|---|---|---|---|---|---|
| Kronobergs län | 18 454 | 5 761 | 3 039 | 63 587 | 3 501 |
| Män | 3 682 | 1 309 | 1 396 | 42 578 | 1 642 |
| Kvinnor | 14 772 | 4 452 | 1 643 | 21 009 | 1 859 |
| Uppvidinge | 946 | 48 | 31 | 3 482 | 151 |
| Män | 137 | 4 | 16 | 2 497 | 65 |
| Kvinnor | 809 | 44 | 15 | 985 | 86 |
| Lessebo | 796 | 35 | 27 | 1 675 | 74 |
| Män | 150 | 4 | 20 | 1 109 | 36 |
| Kvinnor | 646 | 31 | 7 | 566 | 38 |
| Tingsryd | 1 367 | 88 | 109 | 3 715 | 199 |
| Män | 230 | 15 | 72 | 2 538 | 118 |
| Kvinnor | 1 137 | 73 | 37 | 1 177 | 81 |
| Alvesta | 1 993 | 126 | 63 | 5 313 | 184 |
| Män | 350 | 17 | 36 | 3 840 | 100 |
| Kvinnor | 1 643 | 109 | 27 | 1 473 | 84 |
| Älmhult | 1 604 | 2 | 32 | 8 176 | 196 |
| Män | 288 | 0 | 16 | 4 939 | 79 |
| Kvinnor | 1 316 | 2 | 16 | 3 237 | 117 |
| Markaryd | 992 | 34 | 10 | 3 819 | 149 |
| Män | 178 | 5 | 9 | 2 797 | 84 |
| Kvinnor | 814 | 29 | 1 | 1 022 | 65 |
| Växjö | 7 614 | 4 666 | 2 672 | 28 094 | 2 161 |
| Män | 1 726 | 1 135 | 1 176 | 18 399 | 969 |
| Kvinnor | 5 888 | 3 531 | 1 496 | 9 695 | 1 192 |
| Ljungby | 3 142 | 762 | 95 | 9 313 | 387 |
| Män | 623 | 129 | 51 | 6 459 | 191 |
| Kvinnor | 2 519 | 633 | 44 | 2 854 | 196 |

# 4) Gotlands och Stockholms län.

## Regionstyrelse

**I: Gotlands län**
**Gotland Länsstyrelse**
**Region Gotland**

**AB: Stockholms län**
**Stockholm Länsstyrelse**
**Stockholms läns landsting**

**I: Gotlands län**
**Gotland Länsstyrelse**
**Region Gotland**

| | Invånare 2005 | Totalt antal bostäder 2010 | Antal bostäder per 1000 inv | Boende per bostad | Inv 2013 |
|---|---|---|---|---|---|
| Gotland | 57 488 | 27 591 | 481 | 2,1 | 57 161 |

Landskapet Gotland utgör en enda kommun, som sedan den 1 januari 2011 heter Region Gotland. På Gotland finns inget landsting utan Region Gotland ansvarar för både primärkommunala uppgifter och landstingskommunala uppgifter som vård och kollektivtrafik. Även det regionala utvecklingsansvaret ligger på Region Gotland.I: Gotlands län

**Gotland Länsstyrelse**
Startsida Djur & natur Miljö & klimat Lantbruk & landsbygd
Näringsliv & föreningar Människa & samhälle
Samhällsplanering & kulturmiljö Om Länsstyrelsen

**Region Gotland**
Om Region Gotland Politik och påverkan Förskola och skola
Gymnasie- och vuxenutbildning Socialtjänst och omsorg
Hälsa och sjukvård Bygga, bo och miljö Trafik och infrastruktur
Kultur och fritid Näringsliv och arbete

**Gotland**
Kontakta oss Jobba hos oss Gotlands vision Varumärket Gotland
Organisation Kvalitet på tjänster Statistik och fakta

**Gotland Svenskt Näringsliv** Hamngatan 3 621 57 Visby
TEL:070 281 6447**Till kontorets hemsida »**

**Arbetsförmedling: Gotlands län**

**Skattesatser 2016 i kommuner, län och hela riket %**
Tabellen inkluderar inte församling och begravningsavgift.

| | Total skattesats | kommun | landsting |
|---|---|---|---|
| Hela riket | 32,10 | 20,75 | 11,35 |
| **Gotlands län** | 33,60 | 33,60 | 0,00 |
| Gotland | 33,60 | 33,60 | 0,00 |

**Sammanräknad förvärvsinkomst per kommun år 2014 för kvinnor och män. Belopp i entals kr. Personer 20- år och äldre som har varit folkbokförda i Sverige både 2014-01-01 och 2014-12-31.**

| | Medelinkomst | P10 | Median | P90 |
|---|---|---|---|---|
| Riket | 282 860 | 72 240 | 257 121 | 491 572 |
| **GOTLANDS LÄN** | 245 153 | 85 946 | 228 848 | 416 593 |
| Gotland | 245 153 | 85 946 | 228 848 | 416 593 |

Sammanräknad förvärvsinkomst består av inkomst av tjänst och inkomst av näringsverksamhet. I inkomst av tjänst ingår förutom löneinkomst även inkomst från pension, sjukpenning och andra skattepliktiga ersättningar från försäkringskassan. Medianvärdet anger det mittersta värdet i en population.

**Samtliga förväntade påbörjade bostäder genom nybyggnad,**

| | i flerbostadshus | | i småhus | | |
|---|---|---|---|---|---|
| | 2016 | 2017 | 2016 | 2017 | Kommungrupp |
| **I: Gotlands län** | | | | | |
| I 980 Gotland | 268 | 155 | 57 | 66 | 5 |

**Kommungrupp: 1 = Storstockholm. 2 = Storgöteborg . 3 = Stormalmö. 4 = Större högskoleorter. 5 = Mindre högskoleorter. 6 = Övriga med fler än 25 000 inv. 7 = Övriga med färre än 25 000 inv. De med x har balans på bostadsmarknaden. Övriga uppger underskott. Ingen anger överskott**

**Antal förvärvsarbetande (dagbefolkning) efter sektor och kommun**

År 2014. 1 Kommun. 2 Landsting. 3 Statlig förvaltning och affärsverk
4 Näringslivet. 5 Övriga organisationer och offentliga institutioner.

| **Gotlands län** | **1** | **2** | **3** | **4** | **5** |
|---|---|---|---|---|---|
| Gotlands län | 7 138 | 0 | 1 715 | 16 581 | 1 350 |
| Män | 1 686 | 0 | 808 | 10 478 | 576 |
| Kvinnor | 5 452 | 0 | 907 | 6 103 | 774 |
| Gotland | 7 138 | 0 | 1 715 | 16 581 | 1 350 |
| Män | 1 686 | 0 | 808 | 10 478 | 576 |
| Kvinnor | 5 452 | 0 | 907 | 6 103 | 774 |

**AB: Stockholms län**
**Stockholm Länsstyrelse**
**Stockholms läns landsting**

| | Invånare 2005 | Totalt antal bostäder 2010 | Antal bostäder per 1000 inv | Boende per bostad | Inv 2013 |
|---|---|---|---|---|---|
| Botkyrka | 76 592 | 32 813 | 388 | 2,6 | 87 580 |
| Danderyd | 30 226 | 12 277 | 386 | 2,6 | 32 222 |
| Ekerö | 24 010 | 9 572 | 371 | 2,7 | 26 355 |
| Haninge | 71 837 | 33 175 | 424 | 2,4 | 80 932 |
| Huddinge | 88 750 | 39 988 | 404 | 2,5 | 102 557 |
| Järfälla | 61 743 | 28 529 | 424 | 2,4 | 69 167 |
| Lidingö | 41 892 | 19 437 | 441 | 2,3 | 45 178 |
| Nacka | 80 247 | 37 326 | 407 | 2,5 | 84 423 |
| Norrtälje | 54 596 | 27 034 | 481 | 2,1 | 56 845 |
| Nykvarn | 8 354 | 3 553 | 381 | 2,6 | 9 523 |
| Nynäshamn | 24 648 | 12 196 | 465 | 2,2 | 26 796 |
| Salem | 14 334 | 6 101 | 389 | 2,6. | 16 001 |
| Sigtuna | 36 711 | 17 027 | 412 | 2,4 | 43 372 |
| Sollentuna | 59 355 | 25 567 | 388 | 2,6 | 68 145 |
| Solna | 60 575 | 36 950 | 528 | 1,9 | 72 740 |
| Stockholm | 771 038 | 442 615 | 512 | 2,0 | 897 700 |
| Sundbyberg | 34 016 | 19 378 | 490 | 2,0 | 42 626 |
| Södertälje | 80 553 | 38 821 | 443 | 2,3 | 91 072 |
| Tyresö | 41 134 | 17 353 | 401 | 2,5 | 44 281 |
| Täby | 60 594 | 26 116 | 405 | 2,5 | 66 292 |
| Upplands-Bro | 21 327 | 10 082 | 420 | 2,4 | 24 703 |
| Upplands Väsby | 37 624 | 17 378 | 432 | 2,3 | 41 449 |
| Vallentuna | 27 397 | 11 782 | 384 | 2,6 | 31 616 |
| Vaxholm | 10 123 | 4 542 | 408 | 2,5 | 11 188 |
| Värmdö | 34 953 | 16 011 | 412 | 2,4 | 39 784 |
| Österåker | 37 336 | 16 109 | 405 | 2,5 | 40 495 |

**AB: Stockholms län**

**Stockholm Länsstyrelse**
Startsida Djur & natur Miljö & klimat Lantbruk & landsbygd
Näringsliv & föreningar Människa & samhälle
Samhällsplanering & kulturmiljö Om Länsstyrelsen

**Stockholms läns landsting**
Framtid Verksamhet Politik Om landstinget Jobb Kontakt Press

**Botkyrka**
Barn & utbildning Bibliotek & kultur Idrott, fritid & natur
Klimat & miljö Bo & bygga Omsorg & socialt stöd
Näringsliv & arbete Kommun & politik

**Danderyd**
Kommun & politik Förskola & skola Omsorg & socialt stöd
Bygga, bo & miljö Trafik & infrastruktur Uppleva & göra
Näringsliv & arbete

**Ekerö**
Start Utbildning och barnomsorg Omsorg och hjälp Uppleva och göra
Bygga, bo och miljö Trafik och resor Näringsliv och arbete
Kommun och politik

**Haninge**
FÖRSKOLA & SKOLA OMSORG & STÖD UPPLEVA & GÖRA BYGGA, BO & MILJÖ TRAFIK & RESOR
NÄRINGSLIV & ARBETE KOMMUN & POLITIK

**Huddinge**
UTBILDNING OCH BARNOMSORG BYGGA, BO OCH MILJÖ
TRAFIK, VÄGAR OCH RESANDE
NÄRINGSLIV OCH ARBETE STÖD OCH OMSORG KOMMUN OCH POLITIK UPPLEVA OCH GÖRA

**Järfälla**
Startsidan Utbildning & förskola Omsorg & stöd Uppleva & göra
Bygga, bo & miljö Vägar & trafik Näringsliv & arbete
Kommun & politik

**Lidingö**
Barn & utbildning Omsorg & stöd Kultur & fritid Bygga, bo & miljö Trafik & infrastruktur Stad & politik Näringsliv & arbete

**Nacka**
Förskola & Skola Kultur Bo, bygga och miljö Familj
Fritid & Natur Omsorg & Stöd Trafik & Vägar
Näringsliv & Arbete Om Nacka

**Norrtälje**
Barn & skola Stöd & omsorg Se & göra Bo & miljö Stad & trafik
Jobb & företag Om Norrtälje

**Nykvarn**
Barn och utbildning Omsorg och hjälp Uppleva och göra
Bygga, bo och miljö Trafik och infrastruktur Näringsliv och arbete
Kommun och politik

**Nynäshamn**
**Bygga, bo och miljö Förskola och skola Uppleva, se och göra Näringsliv och arbete Omsorg och service Trafik och resor Kommun och politik**

**Salem**
Arbete & sysselsättning Tillgänglighet Barn, unga & familj
Bygga & bo Funktionsnedsättning Förskola & skola
Kris, säkerhet & brand Kultur, natur & fritid
Miljö- och hälsoskydd Mål, planer och policys
Politik & organisation Socialt stöd Trafik,avfall,vatten & avlopp Äldre
Om webbplatsen/ webbträd Bib (**Biblioteket**)

**Sigtuna**
Barn & Utbildning Miljö & Natur Bygga, bo & Trafik Näringsliv
Politik & Demokrati Omsorg & Stöd Kultur & Fritid
Om Sigtuna kommun

**Sollentuna**
Start Skola & förskola Bygga, bo & miljö Omsorg & stöd Uppleva & göra Näringsliv & jobb Trafik & stadsplanering Kommun & politik

**Solna**
Förskola & skola Familj & omsorg Idrott & fritid Kultur & bibliotekStadsbyggnad & trafik Boende & miljö Politik & beslut
Näringsliv & arbete Om Solna Kontakta oss

**Stockholm**
Arbete Bostad & Miljö Stöd & Omsorg Förskola & Skola
Kultur & Fritid Trafik & Stadsplanering Om Stockholm

**Sundbyberg**
Barnomsorg Utbildning Bygga Bo Miljö Kultur Fritid
Stöd Omsorg Politik Påverkan Näringsliv Om Sundbyberg

**Södertälje**
Startsidan Barn & utbildning Kommun & demokrati
Näringsliv & arbete Omsorg & socialt stöd Se & göra
Stad, miljö & boende

**Tyresö**
FÖRSKOLA & SKOLA OMSORG & SOCIALT STÖD
BOENDE & MILJÖ NÄRINGSLIV & ARBETE
KOMMUN & DEMOKRATI SE OCH GÖRA

**Täby**
Barn och utbildning Omsorg och hjälp Trafik, vägar och resande
Uppleva och göra

**Upplands-Bro**
Barn & utbildning Näringsliv Bo & bygga Kultur & fritid
Stöd & omsorg Gata & park Kommun Politik Vision 2035

**Upplands Väsby**
Utbildning och barnomsorg Omsorg stöd och hjälp Uppleva och göra
Bygga bo och miljö Samhällsutveckling trafik och teknik
Näringsliv och arbete Kommunoch politik

**Vallentuna**
Barnomsorg och utbildning Omsorg och hjälp Uppleva och göra
Bygga, bo och miljö Trafik och infrastruktur Näringsliv och arbete
Kommun och politik

**Vaxholm**
Barn och utbildning  Omsorg och hjälp  Uppleva och göra
Bygga, bo och miljö  Trafik och infrastruktur  Näringsliv och arbete
Kommun och politik

**Värmdö**
Utbildning och barnomsorg  Bygga, bo och miljö  Omsorg och hjälp
Trafik och infrastruktur  Uppleva och göra  Näringsliv och arbete
Kommun och politik

**Österåker**
Förskola & skola  Boende & miljö  Omsorg & stöd
Uppleva & göra  Näringsliv  Politik & påverkan  Om Österåker

**Handelsbanken. Stockholm** Kungsträdgårdsgatan 2 106 70 Stockholm 08-701 10 00 **Kontor i Stockholm**

**Stockholm Svenskt Näringsliv**Storgatan 19 114 82 Stockholm
TEL:08 762 70 00 **Till kontorets hemsida »**

**Arbetsförmedling: Stockholms län**

**Skattesatser 2016 i kommuner, län och hela riket %**
Tabellen inkluderar inte församling och begravningsavgift.

| | Total skattesats | kommun | landsting |
|---|---|---|---|
| Hela riket | 32,10 | 20,75 | 11,35 |
| **Stockholms län** | 30,60 | 18,52 | 12,08 |
| Botkyrka | 32,23 | 20,15 | 12,08 |
| Danderyd | 29,43 | 17,35 | 12,08 |
| Ekerö | 31,33 | 19,25 | 12,08 |
| Haninge | 31,76 | 19,68 | 12,08 |
| Huddinge | 31,95 | 19,87 | 12,08 |
| Järfälla | 31,23 | 19,15 | 12,08 |
| Lidingö | 30,72 | 18,64 | 12,08 |
| Nacka | 30,71 | 18,63 | 12,08 |
| Norrtälje | 31,80 | 19,72 | 12,08 |
| Nykvarn | 32,05 | 19,97 | 12,08 |
| Nynäshamn | 31,93 | 19,85 | 12,08 |
| Salem | 31,75 | 19,67 | 12,08 |
| Sigtuna | 32,08 | 20,00 | 12,08 |
| Sollentuna | 30,20 | 18,12 | 12,08 |
| Solna | 29,20 | 17,12 | 12,08 |
| Stockholm | 29,98 | 17,90 | 12,08 |
| Sundbyberg | 30,98 | 18,90 | 12,08 |
| Södertälje | 32,23 | 20,15 | 12,08 |
| Tyresö | 31,58 | 19,50 | 12,08 |
| Täby | 29,73 | 17,65 | 12,08 |
| Upplands Väsby | 31,60 | 19,52 | 12,08 |
| Upplands-Bro | 31,68 | 19,60 | 12,08 |
| Vallentuna | 31,08 | 19,00 | 12,08 |
| Vaxholm | 31,86 | 19,78 | 12,08 |
| Värmdö | 31,96 | 19,88 | 12,08 |
| Österåker | 30,25 | 18,17 | 12,08 |

**Sammanräknad förvärvsinkomst per kommun år 2014 för kvinnor och män. Belopp i entals kr. Personer 20- år och äldre som har varit folkbokförda i Sverige både 2014-01-01 och 2014-12-31.**

| | Medelinkomst | P10 | Median | P90 |
|---|---|---|---|---|
| Riket | 282 860 | 72 240 | 257 121 | 491 572 |
| | | | | |
| **STOCKHOLM LÄN** | 331 480 | 66 521 | 288 330 | 596 418 |
| Upplands Väsby | 302 579 | 86 292 | 276 801 | 530 586 |
| Vallentuna | 338 210 | 103 236 | 308 386 | 591 647 |
| Österåker | 340 340 | 102 156 | 299 739 | 597 595 |
| Värmdö | 342 941 | 97 620 | 303 685 | 598 084 |
| Järfälla | 308 737 | 79 197 | 280 524 | 551 058 |
| Ekerö | 370 727 | 105 432 | 318 192 | 647 044 |
| Huddinge | 306 251 | 57 092 | 279 874 | 557 858 |
| Botkyrka | 257 430 | 43 065 | 240 021 | 460 365 |
| Salem | 326 255 | 96 910 | 301 781 | 575 267 |
| Haninge | 285 259 | 77 314 | 270 408 | 489 884 |
| Tyresö | 335 595 | 100 194 | 302 031 | 589 945 |
| Upplands-Bro | 296 308 | 78 192 | 278 125 | 511 155 |
| Nykvarn | 331 398 | 118 138 | 311 897 | 546 516 |
| Täby | 409 441 | 96 180 | 334 812 | 764 944 |
| Danderyd | 520 143 | 59 376 | 354 192 | 996 012 |
| Sollentuna | 374 199 | 78 560 | 312 209 | 698 690 |
| Stockholm | 337 433 | 56 449 | 293 129 | 611 720 |
| Södertälje | 257 019 | 36 126 | 240 654 | 457 683 |
| Nacka | 384 328 | 84 607 | 319 092 | 702 231 |
| Sundbyberg | 309 273 | 61 560 | 287 446 | 554 540 |
| Solna | 328 709 | 68 482 | 303 960 | 586 420 |
| Lidingö | 432 681 | 72 633 | 318 832 | 809 270 |
| Vaxholm | 382 036 | 100 836 | 317 893 | 690 844 |
| Norrtälje | 269 285 | 97 797 | 245 920 | 455 665 |
| Sigtuna | 289 153 | 69 384 | 266 815 | 501 392 |
| Nynäshamn | 279 534 | 92 090 | 259 584 | 481 286 |

**Samtliga förväntade påbörjade bostäder genom nybyggnad,**

| | i flerbostadshus | | i småhus | | |
|---|---|---|---|---|---|
| | 2016 | 2017 | 2016 | 2017 | Kommungrupp |
| **AB: Stockholms län** | | | | | |
| AB 114 Upplands Väsby | 704 | 461 | 160 | 85 | 1 |
| AB 115 Vallentuna | 169 | 0 | 102 | 96 | 1 |
| AB 117 Österåker | 240 | 58 | 250 | 296 | 1 |
| AB 120 Värmdö | 595 | 110 | 146 | 100 | 1 |
| AB 123 Järfälla | 862 2 | 80 | 55 | 60 | 1 |
| AB 125 Ekerö | 45 | 45 | 75 | 85 | 1 |
| AB 126 Huddinge | 1006 | 1169 | 190 | 229 | 1 |
| AB 127 Botkyrka | 478 | 248 | 140 | 150 | 1 |
| AB 128 Salem | 90 | 0 | 18 | 11 | 1 |
| AB 136 Haninge | 632 | 371 | 250 | 50 | 1 |
| AB 138 Tyresö | 0 | 0 | 0 | 0 | 1 |
| AB 139 Upplands-Bro | 709 | 231 | 108 | 71 | 1 |
| AB 140 Nykvarn | 18 | 50 | 94 | 142 | 1 |
| AB 160 Täby | 417 | 476 | 95 | 45 | 1 |
| AB 162 Danderyd | 6 | 133 | 0 | 3 | 1 |
| AB 163 Sollentuna | 691 | 42 | 75 | 75 | 1 |
| AB 180 Stockholm | 5176 | 3656 | 150 | 150 | 1 |
| AB 181 Södertälje | 292 | 0 | 95 | 65 | 1 |
| AB 182 Nacka | 1260 | 30 | 250 | 250 | 1 |
| AB 183 Sundbyberg | 1480 | 1304 | 121 | 72 | 1 |
| AB 184 Solna | 1001 | 825 | 25 | 50 | 1 |
| AB 186 Lidingö | 185 | 95 | 10 | 10 | 1 |
| AB 187 Vaxholm | 218 | 110 | 48 | 40 | 1 |
| AB 188 Norrtälje | 350 | 100 | 100 | 100 | 1 |
| AB 191 Sigtuna | 272 | 276 | 50 | 120 | 1 |
| AB 192 Nynäshamn | 0 | 108 | 10 | 80 | 1 |

**Kommungrupp: 1 = Storstockholm. 2 = Storgöteborg . 3 = Stormalmö. 4 = Större högskoleorter. 5 = Mindre högskoleorter. 6 = Övriga med fler än 25 000 inv. 7 = Övriga med färre än 25 000 inv. De med x har balans på bostadsmarknaden. Övriga uppger underskott. Ingen anger överskott**

**Antal förvärvsarbetande (dagbefolkning) efter sektor och kommun**

År 2014. 1 Kommun. 2 Landsting. 3 Statlig förvaltning och affärsverk 4 Näringslivet. 5 Övriga organisationer och offentliga institutioner.

| Stockholms län | 1 | 2 | 3 | 4 | 5 |
|---|---|---|---|---|---|
| Stockholms län | 116 586 | 31 487 | 75 476 | 899 429 | 48 267 |
| Män | 27 433 | 7 148 | 36 208 | 520 071 | 18 058 |
| Kvinnor | 89 153 | 24 339 | 39 268 | 379 358 | 30 209 |
| Upplands-Väsby | 1 625 | 375 | 88 | 12 800 | 290 |
| Män | 409 | 167 | 40 | 7 345 | 89 |
| Kvinnor | 1 216 | 208 | 48 | 5 455 | 201 |
| Vallentuna | 1 927 | 92 | 41 | 6 467 | 220 |
| Män | 412 | 5 | 27 | 3 892 | 66 |
| Kvinnor | 1 515 | 87 | 14 | 2 575 | 154 |
| Österåker | 2 179 | 47 | 321 | 7 727 | 370 |
| Män | 441 | 3 | 177 | 4 467 | 147 |
| Kvinnor | 1 738 | 44 | 144 | 3 260 | 223 |
| Värmdö | 2 769 | 182 | 113 | 8 152 | 530 |
| Män | 638 | 28 | 77 | 5 049 | 181 |
| Kvinnor | 2 131 | 154 | 36 | 3 103 | 349 |
| Järfälla | 4 563 | 477 | 120 | 19 314 | 543 |
| Män | 1 135 | 61 | 41 | 12 906 | 221 |
| Kvinnor | 3 428 | 416 | 79 | 6 408 | 322 |
| Ekerö | 1 612 | 4 | 1 157 | 5 368 | 459 |
| Män | 326 | 0 | 751 | 3 204 | 154 |
| Kvinnor | 1 286 | 4 | 406 | 2 164 | 305 |
| Huddinge | 6 965 | 7 430 | 3 539 | 25 953 | 779 |
| Män | 1 526 | 1 641 | 1 385 | 17 087 | 315 |
| Kvinnor | 5 439 | 5 789 | 2 154 | 8 866 | 464 |
| Botkyrka | 6 658 | 322 | 345 | 16 018 | 846 |
| Män | 1 486 | 51 | 166 | 11 271 | 368 |
| Kvinnor | 5 172 | 271 | 179 | 4 747 | 478 |

**Antal förvärvsarbetande (dagbefolkning) efter sektor och kommun**

År 2014. 1 Kommun. 2 Landsting. 3 Statlig förvaltning och affärsverk 4 Näringslivet. 5 Övriga organisationer och offentliga institutioner.

| Län / kommun | 1 | 2 | 3 | 4 | 5 |
|---|---|---|---|---|---|
| Salem | 1 127 | 60 | 53 | 1 764 | 106 |
| Män | 253 | 11 | 38 | 1 043 | 30 |
| Kvinnor | 874 | 49 | 15 | 721 | 76 |
| Haninge | 5 379 | 405 | 2 275 | 18 583 | 537 |
| Män | 1 227 | 90 | 1 774 | 12 021 | 198 |
| Kvinnor | 4 152 | 315 | 501 | 6 562 | 339 |
| Tyresö | 2 935 | 127 | 60 | 7 898 | 283 |
| Män | 661 | 25 | 29 | 5 014 | 108 |
| Kvinnor | 2 274 | 102 | 31 | 2 884 | 175 |
| Upplands-Bro | 1 848 | 46 | 1 403 | 5 136 | 197 |
| Män | 370 | 6 | 1 183 | 3 504 | 67 |
| Kvinnor | 1 478 | 40 | 220 | 1 632 | 130 |
| Nykvarn | 761 | 0 | 3 | 1 863 | 55 |
| Män | 173 | 0 | 3 | 1 305 | 30 |
| Kvinnor | 588 | 0 | 0 | 558 | 25 |
| Täby | 2 513 | 111 | 601 | 21 119 | 508 |
| Män | 706 | 14 | 298 | 11 679 | 203 |
| Kvinnor | 1 807 | 97 | 303 | 9 440 | 305 |
| Danderyd | 1 846 | 1 105 | 63 | 14 887 | 714 |
| Män | 434 | 187 | 32 | 6 338 | 249 |
| Kvinnor | 1 412 | 918 | 31 | 8 549 | 465 |
| Sollentuna | 2 760 | 276 | 1 588 | 21 044 | 644 |
| Män | 716 | 39 | 599 | 12 150 | 257 |
| Kvinnor | 2 044 | 237 | 989 | 8 894 | 387 |
| Stockholm | 41 488 | 9 342 | 47 148 | 513 802 | 32 958 |
| Män | 10 110 | 2 638 | 22 250 | 287 833 | 12 146 |
| Kvinnor | 31 378 | 6 704 | 24 898 | 225 969 | 20 812 |

**Antal förvärvsarbetande (dagbefolkning) efter sektor och kommun**

År 2014. 1 Kommun. 2 Landsting. 3 Statlig förvaltning och affärsverk
4 Näringslivet. 5 Övriga organisationer och offentliga institutioner.

| Län / kommun | 1 | 2 | 3 | 4 | 5 |
|---|---|---|---|---|---|
| Södertälje | 6 828 | 551 | 1 189 | 36 516 | 2 293 |
| Män | 1 417 | 101 | 607 | 23 328 | 929 |
| Kvinnor | 5 411 | 450 | 582 | 13 188 | 1 364 |
| Nacka | 4 750 | 455 | 650 | 27 242 | 1 386 |
| Män | 1 197 | 73 | 282 | 15 568 | 490 |
| Kvinnor | 3 553 | 382 | 368 | 11 674 | 896 |
| Sundbyberg | 2 179 | 124 | 2 091 | 17 664 | 878 |
| Män | 504 | 19 | 814 | 10 601 | 271 |
| Kvinnor | 1 675 | 105 | 1 277 | 7 063 | 607 |
| Solna | 2 475 | 9 711 | 10 371 | 53 780 | 1 518 |
| Män | 622 | 1 961 | 4 413 | 31 560 | 751 |
| Kvinnor | 1 853 | 7 750 | 5 958 | 22 220 | 767 |
| Lidingö | 3 051 | 73 | 46 | 8 469 | 501 |
| Män | 830 | 6 | 21 | 4 636 | 205 |
| Kvinnor | 2 221 | 67 | 25 | 3 833 | 296 |
| Vaxholm | 597 | 7 | 91 | 1 905 | 89 |
| Män | 94 | 0 | 70 | 1 040 | 23 |
| Kvinnor | 503 | 7 | 21 | 865 | 66 |
| Norrtälje | 2 338 | 30 | 657 | 18 041 | 731 |
| Män | 581 | 1 | 332 | 9 832 | 276 |
| Kvinnor | 1 757 | 29 | 325 | 8 209 | 455 |
| Sigtuna | 3 334 | 124 | 1 297 | 23 097 | 663 |
| Män | 751 | 17 | 672 | 14 464 | 228 |
| Kvinnor | 2 583 | 107 | 625 | 8 633 | 435 |
| Nynäshamn | 2 079 | 11 | 166 | 4 820 | 169 |
| Män | 414 | 4 | 127 | 2 934 | 56 |
| Kvinnor | 1 665 | 7 | 39 | 1 886 | 113 |

# 5) Hallands, Värmlands och Västra Götalands län.

## Regionstyrelse

**N: Hallands län**
**Halland Länsstyrelse**
**Region Halland**

**S: Värmlands län**
**Värmland Länsstyrelse**
**Landstinget i Värmland**

**O: Västra Götalands län**
**Västra Götaland Länsstyrelse**
**Västra Götalandsregionen**

**N: Hallands län**
**Halland Länsstyrelse**
**Region Halland**

| | Invånare 2005 | Totalt antal bostäder 2010 | Antal bostäder per 1000 inv | Boende per bostad | Inv 2013 |
|---|---|---|---|---|---|
| Falkenberg | 39 605 | 18 428 | 446 | 2,2 | 41 912 |
| Halmstad | 88 224 | 44 582 | 483 | 2,1 | 94 084 |
| Hylte | 10 368 | 4 718 | 466 | 2,1 | 10 001 |
| Kungsbacka | 69 817 | 29 436 | 388 | 2,6 | 77 390 |
| Laholm | 23 037 | 10 770 | 459 | 2,2 | 23 517 |
| Varberg | 54 817 | 26 373 | 450 | 2,2 | 59 936 |

**N: Hallands län**

**Halland Länsstyrelse**
Startsida Djur & natur Miljö & klimat Lantbruk & landsbygd
Näringsliv & föreningar Människa & samhälle
Samhällsplanering & kulturmiljö Om Länsstyrelsen

**Region Halland**
**Start** Vård och Hälsa Utveckling och Tillväxt Våra skolor
Kultur Om Region Halland Kontakta Region Halland

**Falkenberg**
Skola & Barnomsorg Bygga, Bo & Miljö Företagande & Arbete
Omsorg & Stöd Samhälle & Trafik Uppleva & Göra
Kommun & Politik

**Halmstad**
Bygga, bo & miljö Barn & utbildning Näringsliv & arbete
Omsorg & stöd Trafik & infrastruktur Uppleva & göra
Kommun & politik

**Hylte**
Utbildning & barnomsorg Omsorg & hjälp Kultur & fritid
Bygga, bo & miljö Näringsliv & arbete Kommun & politik

**Kungsbacka**
UTBILDNING OCH BARNOMSORG OMSORG, STÖD OCH HJÄLP UPPLEVA OCH GÖRA BYGGA, BO OCH MILJÖ
GATOR, TRAFIK OCH UTEMILJÖ NÄRINGSLIV OCH ARBETE
KOMMUN OCH POLITIK

**Laholm**
Bo, miljö & trafik  Barn & utbildning  Stöd & omsorg
Politik & påverkan  Om kommunen  Näringsliv & jobb
Uppleva & göra

**Varberg**
Näringsliv & arbete  Barn & utbildning  Omsorg & stöd
Uppleva & göra  Bygga, bo & miljö  Trafik & infrastruktur
Kommun & politik

**Skattesatser 2016 i kommuner, län och hela riket %**
Tabellen inkluderar inte församling och begravningsavgift.

| | Total skattesats | kommun | landsting |
|---|---|---|---|
| Hela riket | 32,10 | 20,75 | 11,35 |
| | | | |
| **Hallands län** | 31,62 | 20,80 | 10,82 |
| Falkenberg | 31,92 | 21,10 | 10,82 |
| Halmstad | 31,25 | 20,43 | 10,82 |
| Hylte | 32,27 | 21,45 | 10,82 |
| Kungsbacka | 32,15 | 21,33 | 10,82 |
| Laholm | 31,40 | 20,58 | 10,82 |
| Varberg | 31,15 | 20,33 | 10,82 |

**Halmstad Svenskt Näringsliv** Kristian IV:s väg 3 Box 880
301 18 Halmstad TEL:035 - 18 20 40 **Till kontorets hemsida »**

**Arbetsförmedling: Hallands län**

**Sammanräknad förvärvsinkomst per kommun år 2014 för kvinnor och män. Belopp i entals kr. Personer 20- år och äldre som har varit folkbokförda i Sverige både 2014-01-01 och 2014-12-31.**

| | Medelinkomst | P10 | Median | P90 |
|---|---|---|---|---|
| Riket | 282 860 | 72 240 | 257 121 | 491 572 |
| | | | | |
| **HALLANDS LÄN** | 285 213 | 94 572 | 262 912 | 481 576 |
| Hylte | 252 305 | 83 520 | 244 283 | 423 819 |
| Halmstad | 268 274 | 80 368 | 251 681 | 454 741 |
| Laholm | 254 506 | 86 292 | 238 463 | 427 632 |
| Falkenberg | 260 714 | 96 852 | 248 282 | 430 194 |
| Varberg | 280 368 | 99 288 | 261 964 | 469 712 |
| Kungsbacka | 339 222 | 105 260 | 299 425 | 593 927 |

Sammanräknad förvärvsinkomst består av inkomst av tjänst och inkomst av näringsverksamhet. I inkomst av tjänst ingår förutom löneinkomst även inkomst från pension, sjukpenning och andra skattepliktiga ersättningar från försäkringskassan. Medianvärdet anger det mittersta värdet i en population.

**Samtliga förväntade påbörjade bostäder genom nybyggnad,**

| | i flerbostadshus | | i småhus | | |
|---|---|---|---|---|---|
| | 2016 | 2017 | 2016 | 2017 | Kommungrupp |
| **N: Hallands län** | | | | | |
| N 1315 Hylte | 0 | 0 | 5 | 5 | 7 x |
| N 1380 Halmstad | 540 | 525 | 120 | 80 | 4 |
| N 1381 Laholm | 93 | 116 | 50 | 45 | 7 |
| N 1382 Falkenberg | 135 | 180 | 108 | 152 | 6 |
| N 1383 Varberg | 304 | 334 | 70 | 165 | 5 |
| N 1384 Kungsbacka | 903 | 433 | 130 | 215 | 2 |

**Kommungrupp: 1 = Storstockholm. 2 = Storgöteborg . 3 = Stormalmö. 4 = Större högskoleorter. 5 = Mindre högskoleorter. 6 = Övriga med fler än 25 000 inv. 7 = Övriga med färre än 25 000 inv. De med x har balans på bostadsmarknaden. Övriga uppger underskott. Ingen anger överskott**

**Antal förvärvsarbetande (dagbefolkning) efter sektor och kommun**

År 2014. 1 Kommun. 2 Landsting. 3 Statlig förvaltning och affärsverk
4 Näringslivet. 5 Övriga organisationer och offentliga institutioner.

| **Hallands län** | **1** | **2** | **3** | **4** | **5** |
|---|---|---|---|---|---|
| Hallands län | 26 439 | 8 239 | 4 135 | 90 648 | 5 277 |
| Män | 5 178 | 1 691 | 2 220 | 56 827 | 2 168 |
| Kvinnor | 21 261 | 6 548 | 1 915 | 33 821 | 3 109 |
| Hylte | 1 051 | 68 | 27 | 3 233 | 190 |
| Män | 181 | 10 | 12 | 2 317 | 78 |
| Kvinnor | 870 | 58 | 15 | 916 | 112 |
| Halmstad | 8 652 | 4 417 | 3 130 | 28 935 | 1 564 |
| Män | 1 872 | 988 | 1 814 | 18 476 | 680 |
| Kvinnor | 6 780 | 3 429 | 1 316 | 10 459 | 884 |
| Laholm | 1 947 | 99 | 57 | 6 227 | 378 |
| Män | 371 | 10 | 27 | 4 063 | 169 |
| Kvinnor | 1 576 | 89 | 30 | 2 164 | 209 |
| Falkenberg | 3 044 | 352 | 295 | 15 279 | 986 |
| Män | 585 | 79 | 127 | 9 040 | 397 |
| Kvinnor | 2 459 | 273 | 168 | 6 239 | 589 |
| Varberg | 4 626 | 2 550 | 336 | 20 591 | 1 215 |
| Män | 857 | 477 | 126 | 13 189 | 566 |
| Kvinnor | 3 769 | 2 073 | 210 | 7 402 | 649 |
| Kungsbacka | 7 119 | 753 | 290 | 16 383 | 944 |
| Män | 1 312 | 127 | 114 | 9 742 | 278 |
| Kvinnor | 5 807 | 626 | 176 | 6 641 | 666 |

**S : Värmlands län**
**Värmland Länsstyrelse**
**Landstinget i Värmland**

| | Invånare 2005 | Totalt antal bostäder 2010 | Antal bostäder per 1000 inv | Boende per bostad | Inv 2013 |
|---|---|---|---|---|---|
| Arvika | 26 265 | 13 034 | 503 | 2,0 | 25 817 |
| Eda | 8 601 | 4 130 | 488 | 2,0 | 8 426 |
| Filipstad | 11 017 | 5 696 | 542 | 1,8 | 10563 |
| Forshaga | 11 515 | 5 022 | 447 | 2,2 | 11 292 |
| Grums | 9 408 | 4 564 | 506 | 2,0 | 8 925 |
| Hagfors | 13 337 | 6 859 | 558 | 1,8 | 12 071 |
| Hammarö | 14 374 | 6 448 | 432 | 2,3 | 15 136 |
| Karlstad | 82 096 | 43 835 | 507 | 2,0 | 87 786 |
| Kil | 11 813 | 5 244 | 449 | 2,2 | 11 810 |
| Kristinehamn | 23 899 | 12 067 | 509 | 2,0 | 23 949 |
| Munkfors | 3 995 | 2 000 | 540 | 1,9 | 3 656 |
| Storfors | 4 542 | 2 066 | 490 | 2,0 | 4 131 |
| Sunne | 13 586 | 6 360 | 484 | 2,1 | 13 011 |
| Säffle | 16 080 | 8 000 | 520 | 1,9 | 15 276 |
| Torsby | 12 960 | 6 553 | 532 | 1,9 | 12 013 |
| Årjäng | 9 800 | 4 849 | 493 | 2,0 | 9 953 |

**S : Värmlands län**

**Värmland Länsstyrelse**
Startsida Djur & natur Miljö & klimat Lantbruk & landsbygd
Näringsliv & föreningar Människa & samhälle
Samhällsplanering & kulturmiljö Om Länsstyrelsen

**Landstinget i Värmland**
Start Jobb, utbildning och forskning Politik och demokrati
För vårdgivare och samarbeten Om Landstinget i Värmland
1177 Vårdguiden

**Arvika**
Utbildning och barnomsorg Omsorg och hjälp Uppleva och göra
Bygga, bo och miljö Trafik och infrastruktur Näringsliv och arbete
Kommun och politik

**Eda**
Start Utbildning & barnomsorg Uppleva & göra Vård & Stöd
Bygga & bo Miljö & hälsa Trafik & infrastruktur
Näringsliv & utveckling Kommun & politik

**Filipstad**
Kommun & politik Barn & utbildning Bygga, bo & miljö
Kultur & fritid Näringsliv & arbete Teknik & service
Vård & socialt stöd

**Forshaga**
Utbildning och barnomsorg Omsorg och hjälp Uppleva och göra
Bygga, bo och miljö Trafik och resor Näringsliv och arbete
Kommun och politik

**Grums**
BARN & UTBILDNING SE & GÖRA STÖD & OMSORG
GATOR & MILJÖ NÄRINGSLIV & JOBB BO & BYGGA
KOMMUN & POLITIK

**Hagfors**
Invånare Besökare Företag Älvstrandsgymnasiet Barnomsorg & skola Bo & bygga Miljö- och hälsoskydd Energi & klimat
Kultur, natur & fritid Bibliotek Bio Hagfors Politik & påverkan
Hagfors flygplats Räddningstjänsten Hälsa, vård & omsorg
Blankettarkiv Felanmälan Kommunal service Projekt & program
Nyhetsarkiv Kontakt Bredbandsutbyggnad Trygg i Hagfors
Hagforsyran 2016 Hagforsstrategin Projekt drömlekplats

**Hammarö**
Påverka Politik, styrning & dialog. Bo För oss Hammaröbor.
Besöka Välkommen till Hammarö! Näringsliv Starta företag?
Företagare?

**Karlstad**
Utbildning och barnomsorg Uppleva och göra Omsorg och hjälp
Bygga och bo Miljö och energi Trafik och infrastruktur
Näringsliv och arbete Kommun och politik

**Kil**
Utbildning och barnomsorg Uppleva och göra Omsorg och hjälp
Bygga och bo Miljö och energi Trafik och infrastruktur
Näringsliv och arbete Kommun och politik

**Kristinehamn**
Start Kommun & politik Skola & barnomsorg Stöd & omsorg
Kultur & fritid Boende & miljö Näringsliv& arbete
Flytta till Kristinehamn

**Munkfors**
Utbildning och barnomsorg Omsorg och hjälp Uppleva och göra
Boende, miljö och trafik Näringsliv och arbete Munkfors stadsnät
Kommun och politik

**Storfors**
Kommun och politik Stöd och omsorg Barn och utbildning Uppleva och göra Bygga, bo och miljö Trafik och infrastruktur Näringsliv och arbete

**Sunne**
UPPLEVA Kultur • Fritid NÄRINGSLIV Företag • Tillväxt
KOMMUN Service • Tjänster KONTAKTA Telefon • Adresser

**Säffle**
Start Barn&utbildning Bygga, bo & miljö Uppleva & göra
Näringsliv & arbete Stöd&omsorg Politik&fakta Kris&säkerhet

**Torsby**
Startsidan Invånare Företagare Besökare Om oss E-tjänster

**Årjäng**
Utbildning & barnomsorg Omsorg & hjälp Uppleva & göra
Bygga, bo & miljö Trafik & infrastruktur Näringsliv & arbete
Kommun & politik

**Skattesatser 2016 i kommuner, län och hela riket %**

Tabellen inkluderar inte församling och begravningsavgift.

| | Total skattesats | kommun | landsting |
|---|---|---|---|
| Hela riket | 32,10 | 20,75 | 11,35 5 |
| **Värmlands län** | 33,18 | 21,98 | 11,20 |
| Arvika | 32,10 | 20,90 | 11,20 |
| Eda | 33,45 | 22,25 | 11,20 |
| Filipstad | 33,20 | 22,00 | 11,20 |
| Forshaga | 33,55 | 22,35 | 11,20 |
| Grums | 33,70 | 22,50 | 11,20 |
| Hagfors | 33,70 | 22,50 | 11,20 |
| Hammarö | 33,30 | 22,10 | 11,20 |
| Karlstad | 32,95 | 21,75 | 11,20 |
| Kil | 33,55 | 22,35 | 11,20 |
| Kristinehamn | 33,65 | 22,45 | 11,20 |
| Munkfors | 33,70 | 22,50 | 11,20 |
| Storfors | 33,70 | 22,50 | 11,20 |
| Sunne | 33,35 | 22,15 | 11,20 |
| Säffle | 33,20 | 22,00 | 11,20 |
| Torsby | 33,70 | 22,50 | 11,20 |
| Årjäng | 33,65 | 22,45 | 11,20 |

**Karlstad Svenskt Näringsliv** Drottninggatan 21 652 25 Karlstad

TEL:054-14 27 70 **Till kontorets hemsida »**

**Arbetsförmedling: Värmlands län**

**Sammanräknad förvärvsinkomst per kommun år 2014 för kvinnor och män.**

**Belopp i entals kr. Personer 20- år och äldre som har varit folkbokförda i Sverige både 2014-01-01 och 2014-12-31.**

| | Medelinkomst | P10 | Median | P90 |
|---|---|---|---|---|
| Riket | 282 860 | 72 240 | 257 121 | 491 572 |
| **VÄRMLANDS LÄN** | 252 282 | 64 665 | 237 063 | 435 103 |
| Kil | 255 730 | 86 292 | 245 253 | 432 530 |
| Eda | 220 813 | 1 764 | 207 180 | 399 698 |
| Torsby | 234 376 | 67 848 | 222 181 | 404 685 |
| Storfors | 243 685 | 84 120 | 229 703 | 410 854 |
| Hammarö | 311 554 | 105 947 | 292 877 | 530 551 |
| Munkfors | 228 610 | 72 985 | 212 598 | 391 423 |
| Forshaga | 250 143 | 84 360 | 239 143 | 421 972 |
| Grums | 246 047 | 80 316 | 229 500 | 437 385 |
| Årjäng | 216 447 | 0 | 209 339 | 396 828 |
| Sunne | 240 879 | 70 798 | 227 562 | 412 249 |
| Karlstad | 266 850 | 56 196 | 252 129 | 465 942 |
| Kristinehamn | 244 948 | 75 415 | 227 472 | 420 597 |
| Filipstad | 230 634 | 80 930 | 216 342 | 388 263 |
| Hagfors | 239 277 | 86 292 | 227 350 | 402 220 |
| Arvika | 244 748 | 79 214 | 233 048 | 410 392 |
| Säffle | 235 542 | 69 839 | 216 831 | 409 797 |

Sammanräknad förvärvsinkomst består av inkomst av tjänst och inkomst av näringsverksamhet. I inkomst av tjänst ingår förutom löneinkomst även inkomst från pension, sjukpenning och andra skattepliktiga ersättningar från försäkringskassan. Medianvärdet anger det mittersta värdet i en population.

**Samtliga förväntade påbörjade bostäder genom nybyggnad,**

| | i flerbostadshus | | i småhus | | |
|---|---|---|---|---|---|
| | 2016 | 2017 | 2016 | 2017 | Kommungrupp |
| **S : Värmlands län** | | | | | |
| S 1715 Kil | 48 | 0 | 26 | 13 | 7 |
| S 1730 Eda | 0 | 0 | 0 | 0 | 6 |
| S 1737 Torsby | 0 | 0 | 0 | 0 | 7 |
| S 1760 Storfors | 0 | 1 | 0 | 0 | 7 x |
| S 1761 Hammarö | 50 | 50 | 100 | 100 | 7 |
| S 1762 Munkfors | 0 | 0 | 0 | 0 | 7 x |
| S 1763 Forshaga | 32 | 0 | 3 | 3 | 7 |
| S 1764 Grums | 0 | 0 | 5 | 5 | 7 |
| S 1765 Årjäng | 0 | 0 | 0 | 0 | 7 |
| S 1766 Sunne | 25 | 40 | 7 | 7 | 7 x |
| S 1780 Karlstad | 777 | 611 | 70 | 50 | 4 |
| S 1781 Kristinehamn | 0 | 42 | 29 | 30 | 7 |
| S 1782 Filipstad | 0 | 0 | 2 | 2 | 7 x |
| S 1783 Hagfors | 0 | 40 | 0 | 0 | 7 x |
| S 1784 Arvika | 0 | 58 | 14 | 20 | 5 |
| S 1785 Säffle | 6 | 21 | 5 | 5 | 7 x |

**Kommungrupp: 1 = Storstockholm. 2 = Storgöteborg . 3 = Stormalmö. 4 = Större högskoleorter. 5 = Mindre högskoleorter. 6 = Övriga med fler än 25 000 inv. 7 = Övriga med färre än 25 000 inv. De med x har balans på bostadsmarknaden. Övriga uppger underskott. Ingen anger överskott**

**Antal förvärvsarbetande (dagbefolkning) efter sektor och kommun**

14. 1 Kommun. 2 Landsting. 3 Statlig förvaltning och affärsverk
4 Näringslivet. 5 Övriga organisationer och offentliga institutioner.

| Värmlands län | 1 | 2 | 3 | 4 | 5 |
|---|---|---|---|---|---|
| Värmlands län | 26 695 | 7 842 | 4 673 | 75 861 | 5 966 |
| Män | 5 539 | 1 517 | 2 108 | 50 964 | 2 444 |
| Kvinnor | 21 156 | 6 325 | 2 565 | 24 897 | 3 522 |
| Kil | 1 123 | 53 | 31 | 2 240 | 147 |
| Män | 206 | 5 | 13 | 1 649 | 50 |
| Kvinnor | 917 | 48 | 18 | 591 | 97 |
| Eda | 879 | 30 | 29 | 2 681 | 127 |
| Män | 157 | 2 | 17 | 1 529 | 52 |
| Kvinnor | 722 | 28 | 12 | 1 152 | 75 |
| Torsby | 1 434 | 549 | 108 | 3 307 | 350 |
| Män | 332 | 72 | 46 | 2 296 | 123 |
| Kvinnor | 1 102 | 477 | 62 | 1 011 | 227 |
| Storfors | 435 | 49 | 2 | 626 | 120 |
| Män | 80 | 8 | 1 | 496 | 52 |
| Kvinnor | 355 | 41 | 1 | 130 | 68 |
| Hammarö | 1 432 | 74 | 13 | 2 357 | 172 |
| Män | 311 | 11 | 7 | 1 713 | 73 |
| Kvinnor | 1 121 | 63 | 6 | 644 | 99 |
| Munkfors | 411 | 20 | 7 | 1 027 | 77 |
| Män | 78 | 3 | 4 | 733 | 27 |
| Kvinnor | 333 | 17 | 3 | 294 | 50 |
| Forshaga | 1 183 | 48 | 95 | 1 349 | 139 |
| Män | 236 | 8 | 57 | 916 | 48 |
| Kvinnor | 947 | 40 | 38 | 433 | 91 |
| Grums | 888 | 32 | 7 | 2 316 | 153 |
| Män | 147 | 5 | 5 | 1 691 | 67 |
| Kvinnor | 741 | 27 | 2 | 625 | 86 |

**Antal förvärvsarbetande (dagbefolkning) efter sektor och kommun**

År 2014. 1 Kommun. 2 Landsting. 3 Statlig förvaltning och affärsverk
4 Näringslivet. 5 Övriga organisationer och offentliga institutioner.

| Län / kommun | 1 | 2 | 3 | 4 | 5 |
|---|---|---|---|---|---|
| Årjäng | 840 | 47 | 50 | 3 181 | 174 |
| Män | 172 | 10 | 26 | 1 866 | 81 |
| Kvinnor | 668 | 37 | 24 | 1 315 | 93 |
| Sunne | 1 494 | 83 | 79 | 3 768 | 280 |
| Män | 315 | 17 | 37 | 2 575 | 107 |
| Kvinnor | 1 179 | 66 | 42 | 1 193 | 173 |
| Karlstad | 7 396 | 5 726 | 3 707 | 30 314 | 2 626 |
| Män | 1 717 | 1 143 | 1 665 | 19 568 | 1 144 |
| Kvinnor | 5 679 | 4 583 | 2 042 | 10 746 | 1 482 |
| Kristinehamn | 2 159 | 262 | 249 | 5 909 | 448 |
| Män | 484 | 85 | 92 | 4 053 | 163 |
| Kvinnor | 1 675 | 177 | 157 | 1 856 | 285 |
| Filipstad | 1 443 | 72 | 27 | 2 499 | 207 |
| Män | 305 | 20 | 12 | 1 705 | 100 |
| Kvinnor | 1 138 | 52 | 15 | 794 | 107 |
| Hagfors | 1 387 | 94 | 30 | 3 123 | 199 |
| Män | 240 | 21 | 17 | 2 270 | 68 |
| Kvinnor | 1 147 | 73 | 13 | 853 | 131 |
| Arvika | 2 563 | 568 | 182 | 7 111 | 458 |
| Män | 457 | 84 | 79 | 5 040 | 174 |
| Kvinnor | 2 106 | 484 | 103 | 2 071 | 284 |
| Säffle | 1 628 | 135 | 57 | 4 053 | 289 |
| Män | 302 | 23 | 30 | 2 864 | 115 |
| Kvinnor | 1 326 | 112 | 27 | 1 189 | 174 |

**O: Västra Götalands län**
**Västra Götaland Länsstyrelse**
**Västra Götalandsregionen**

| | Invånare 2005 | Totalt antal bostäder 2010 | Antal bostäder per 1000 inv | Boende per bostad | Inv 2013 |
|---|---|---|---|---|---|
| Ale | 26 405 | 11 420 | 414 | 2,4 | 28 074 |
| Alingsås | 36 010 | 16 910 | 444 | 2,3 | 38 619 |
| Bengtsfors | 10 225 | 5 230 | 540 | 1,9 | 9 550 |
| Bollebygd | 8 086 | 3 433 | 411 | 2,4 | 8 562 |
| Borås | 99 325 | 48 917 | 470 | 2,1 | 105 995 |
| Dals-Ed | 4 891 | 2 338 | 500 | 2,0 | 4 740 |
| Essunga | 5 717 | 2 519 | 459 | 2,2 | 5 494 |
| Falköping | 31 185 | 13 888 | 438 | 2,3 | 31 988 |
| Färgelanda | 6 824 | 3 038 | 460 | 2,2 | 6 520 |
| Grästorp | 5 762 | 2 578 | 454 | 2,2 | 5 641 |
| Gullspång | 5 595 | 2 740 | 522 | 1,9 | 5 185 |
| Göteborg | 484 942 | 257 297 | 494 | 2,0 | 533 271 |
| Götene | 12 879 | 5 860 | 446 | 2,2 | 13 028 |
| Herrljunga | 9 305 | 4 195 | 452 | 2,2 | 9 274 |
| Hjo | 8 849 | 4 159 | 473 | 2,1 | 8 805 |
| Härryda | 32 049 | 13 140 | 377 | 2,7 | 35 732 |
| Karlsborg | 6 898 | 3 513 | 523 | 1,9 | 6 757 |
| Kungälv | 38 703 | 17 724 | 427 | 2,3 | 42 109 |
| Lerum | 36 506 | 15 061 | 388 | 2,6 | 39 319 |
| Lidköping | 37 380 | 17 797 | 466 | 2,1 | 38 414 |
| Lilla Edet | 12 889 | 5 704 | 455 | 2,2 | 12 829 |
| Lysekil | 14 657 | 7 454 | 518 | 1,9 | 14 369 |
| Mariestad | 23 895 | 11 859 | 500 | 2,0 | 23 870 |
| Mark | 33 494 | 14 805 | 438 | 2,3 | 33 753 |
| Mellerud | 9 638 | 4 689 | 517 | 1,9 | 8 892 |
| Munkedal | 10 284 | 4 729 | 463 | 2,2 | 10 205 |
| Mölndal | 58 234 | 26 572 | 433 | 2,3 | 61 978 |
| Orust | 15 188 | 7 108 | 470 | 2,1 | 15 036 |
| Partille | 33 543 | 13 877 | 391 | 2,6 | 36 147 |
| Skara | 18 578 | 9 163 | 503 | 2,0 | 18 580 |
| Skövde | 49 980 | 24 973 | 482 | 2,1 | 52 859 |
| Sotenäs | 9 311 | 4 713 | 523 | 1,9 | 8 928 |
| Stenungsund | 22 947 | 10 302 | 419 | 2,4 | 24 932 |
| Strömstad | 11 507 | 6 276 | 523 | 1,9 | 12 480 |
| Svenljunga | 10 430 | 4 695 | 457 | 2,2 | 10 299 |
| Tanum | 12 252 | 5 916 | 480 | 2,1 | 12 303 |
| Tibro | 10 581 | 5 005 | 471 | 2,1 | 10 754 |
| Tidaholm | 12 535 | 6 022 | 479 | 2,1 | 12 565 |
| Tjörn | 15 022 | 6 433 | 430 | 2,3 | 15 050 |
| Tranemo | 11 804 | 5 332 | 459 | 2,2 | 11 531 |
| Trollhättan | 53 302 | 26 537 | 478 | 2,1 | 56 573 |
| Töreboda | 9 470 | 4 502 | 497 | 2,0 | 8 992 |
| Uddevalla | 50 314 | 24 993 | 479 | 2,1 | 53 025 |
| Ulricehamn | 22 381 | 10 515 | 457 | 2,2 | 23 211 |
| Vara | 16 008 | 7 453 | 475 | 2,1 | 15 609 |
| Vårgårda | 10 756 | 4 587 | 417 | 2,4 | 11 065 |
| Vänersborg | 36 951 | 17 572 | 475 | 2,1 | 37 369 |
| Åmål | 12 737 | 6 260 | 512 | 2,0 | 12 229 |
| Öckerö | 12 231 | 4 596 | 368 | 2,7 | 12 574 |

**O: Västra Götalands län**

**Västra Götaland Länsstyrelse**
Startsida Djur & natur Miljö & klimat Lantbruk & landsbygd
Näringsliv & föreningar Människa & samhälle
Samhällsplanering & kulturmiljö Om Länsstyrelsen

**Västra Götalandsregionen**
Startsida Vård och hälsa Politik Kollektivtrafik Kultur Miljö
Regionutveckling Utbildning Jobb Om oss Press

**Ale**
UTBILDNING & BARNOMSORG OMSORG & HJÄLP
UPPLEVA & GÖRA BYGGA, BO & MILJÖ
TRAFIK, GATOR & UTEMILJÖ ARBETE & KARRIÄR
KOMMUN & POLITIK

**Alingsås**
Näringsliv, företag Utbildning, barnomsorg Omsorg, hjälp
Uppleva, göra Bygga, bo och miljö Trafik, infrastruktur
Kommun, politik

**Bengtsfors**
Näringsliv, företag Utbildning, barnomsorg Omsorg, hjälp
Uppleva, göra Bygga, bo och miljö Trafik, infrastruktur
Kommun, politik
Barn och utbildning Bibliotek Boende och miljö Jobb och
arbetsmarknad Kultur, natur och fritid Stöd och omsorg

**Bollebygd**
Barn och utbildning Omsorg och stöd Uppleva och göra
Bygga, bo och miljö Trafik och infrastruktur Näringsliv och arbete
Kommun och politik

**Borås**
Barn och utbildning Familj och omsorg Boende, miljö och trafik
Kultur och fritid Kommun och politik Näringsliv och arbete

**Dals-Ed**
LEVA & BO STÖD, OMSORG OCH HÄLSA
POLITIK & DEMOKRATI ORGANISATION
ARBETE & NÄRINGSLIV OM DALS-ED TURISM
BLANKETTER & E-TJÄNSTER

**Essunga**
Om kommunen Arbetsmarknadsenheten Barn & utbildning Enkäter
Fritid & föreningar Folkhälsa Individ & familj Invånarservice
Kultur & bibliotek Leva & bo Miljö & hälsoskydd Näringsliv
Politik & demokrati Säkerhet & beredskap Teknisk service
Turistwebb Vuxenutbildning Vård och omsorg Översiktsplan

**Falköping**
Utbildning & barnomsorg Omsorg & hjälp Uppleva & göra
Bygga, bo & miljö Trafik & resor Kommun & politik
Näringsliv & arbete

**Färgelanda**
BARN OCH UTBILDNING BYGGA OCH BO INDIVID OCH
FAMILJ KOMMUN OCH POLITIK KULTUR OCH FRITID
MEDBORGARKONTOR NÄRINGSLIV VÅRD OCH OMSORG

**Grästorp**
Kommuninfo Barn & Utbildning Kultur & fritid Miljö & Bygg/Bo
Näringsliv & Arbete Social service Teknisk service Ung ICU

**Gullspång**
Utbildning Bygga & Bo Kultur & Fritid Stöd & Omsorg
Miljö & Avfall Näringsliv & Jobb Gata & Hamn Kommun & Politik

**Göteborg**
**Start** Förskola & Utbildning Omsorg & Hjälp Jobb Bibliotek
Kultur & Fritid Bygga & Bo Miljö Trafik & Gator
Kommun & Politik Företagare

**Götene**
Start Barnomsorg och skola Bygga, bo och miljö Gator och resor
Kommun och politik Näringsliv och arbete Omsorg och stöd
Uppleva och göra

**Herrljunga**
Invånare Se och göra Näringsliv Kommun och politik Om Herrljunga
Barn Utbildning Omsorg och socialt stöd Folkhälsa Bo och bygga
Räddning Säkerhet Fritid och föreningsliv Kultur och Bibliotek
Miljö och hälsoskydd Teknisk service Blanketter Samhällsplanering
Kommunens ekonomi Så här kan du hjälpa människor som är på flykt

**Hjo**
Startsida Barn &Utbildning Omsorg & stöd Uppleva och göra
Bygga, bo och miljö Trafik, vägar &resande Näringsliv
Om kommunen Politik &delaktighet

**Härryda**
Barn och utbildning Omsorg och hjälp Uppleva och göra
Bygga, bo och miljö Trafik, vägar och resor Näringsliv och arbete
Kommun och politik

**Karlsborg**
Startsida Utbildning &barnomsorg Omsorg &stöd Uppleva & göra
Bygga, bo &miljö Trafik, vägar &resande Kommun &samhälle
Politik & delaktighet

**Kungälv**
Startsidan Arbete Bygga, bo och miljö Företagande
Förskola och skola Kommun och politik Kultur och fritid
Omsorg och hjälp Trafik och gator

**Lerum**
UTBILDNING OCH BARNOMSORG BYGGA, BO OCH MILJÖUPPLEVA OCH GÖRA OMSORG OCH STÖD
NÄRINGSLIV OCH ARBETE TRAFIK, VÄGAR OCH RESANDE
KOMMUN OCH POLITIK VISION2025
Invånare Företagare Flytta hit

**Lidköping**
Kommun och Politik Barn och Utbildning Uppleva och Göra
Boende och Miljö Trafik och Gator Stöd och Omsorg
Näringsliv och Arbete

**Lilla Edet**
Utbildning & barnomsorg Omsorg & hjälp Uppleva & göra
Bygga, bo & miljö Trafik & infrastruktur Näringsliv & arbete
Kommun & politik

**Lysekil**
Startsida Invånare | Näringsliv | Turist | Om Lysekils kommun
Barnomsorg och Utbildning Bo och Bygga Kultur och Fritid
Medborgarservice Miljö och Natur Social omsorg och vård|

**Mariestad**
Barn & Utbildning Bygga & Bo Kultur & Fritid Stöd & Omsorg
Miljö & Avfall Gata & Hamn Näringsliv & Jobb Kommun & Politik

**Mark**
Invånare Bygga och bo Näringsliv Ung i Mark
Politik och organisation Nyheter Självservice
Arkiv i Mark Barn och utbildning

**Mellerud**
SKOLA OCH BARNOMSORG OMSORG, STÖD OCH HJÄLP
UPPLEVA OCH GÖRA BYGGA, BO, MILJÖ OCH TRAFIK
NÄRINGSLIV OCH ARBETE TURISM KOMMUN OCH POLITIK

**Munkedal**
STARTSIDA BARN OCH UTBILDNING BIBLIOTEK
BYGGA OCH BO DEMOKRATI OCH POLITIK FRITID
INTEGRATION KOMMUN KRIS OCH SÄKERHET KULTUR
MER AV LIVET MILJÖ OCH HÄLSA NÄRINGSLIV OCH
ENTREPRENÖRSKAP SOCIAL OMSORG OCH OMVÅRDNAD
TEKNISK SERVICE TURISM

**Mölndal**
Arbete och sysselsättning Bygga, bo och miljö Kommun och politik
Omsorg och hjälp Trafik och resor Uppleva och göra
Utbildning och barnomsorg

**Orust**
Utbildning och barnomsorg Omsorg och hjälp Uppleva och göra
Bygga, bo och miljö Trafik och infrastruktur Näringsliv och arbete
Kommun och politik

**Partille**
Upptäck Partille Invånarservice Näringsliv Demokrati
Media Invånarservice Barn & Utbildning Bygga, bo &miljö
Funktionshinder Gator, trafik & resor Hälsa & sjukvård
Kultur & Bibliotek Partille växer Sport & fritid Stöd &rådgivning
Trygghet & säkerhet Ungdomar Äldre & seniorer

**Skara**
BARN & UTBILDNING OMSORG & STÖD BYGGA,
BO & MILJÖ GATA & PARK SE & GÖRA NÄRINGSLIV
KOMMUN & POLITIK

**Skövde**
Barn & utbildning Bygga, bo & miljö Fritid & natur
Kommun & politik Kultur Näringsliv Socialt stöd
Trafik & infrastruktur Vård & omsorg

**Sotenäs**
Invånare Företagare Turist Kommunen Kontakta oss
Arbete & Praktik Barn & Utbildning Blanketter & E-formulär
Bygga & Bo, Energi Folkhälsa & Friskvård Fritid & Natur
Förälder i Sotenäs Invandring & Integration Kultur & Bibliotek
Miljö & Hälsa Omsorg & Social service Politik & Demokrati
Räddning & Säkerhet Teknisk service Trafik & Infrastruktur

**Stenungsund**
Barn, utbildning Omsorg, hjälp Uppleva, göra Bygga, bo, miljö
Trafik, infrastruktur Näringsliv, arbete Kommun, politik
Räddning, säkerhet

**Strömstad**
BARN OCH UTBILDNING STÖD OCH OMSORG
UPPLEVA OCH GÖRA BYGGA, BO OCH MILJÖ
TRAFIK OCH INFRASTRUKTUR NÄRINGSLIV OCH ARBETE
KOMMUN OCH POLITIK

**Svenljunga**
Utbildning och barnomsorg Omsorg och hjälp Uppleva och göra
Bygga, bo och miljö Trafik och infrastruktur Näringsliv och arbete
Kommun och politik

**Tanum**
Utbildning & barnomsorg Omsorg & hjälp Uppleva & göra
Boende, miljö & infrastruktur Näringsliv & arbete Kommun & politik

**Tibro**
Startsida Kommun och politik Barnomsorg och utbildning
Byggnation, boende och miljöskydd Integration och mångfald
Kultur, fritid och idrott Näringsliv, arbete och etablering
Omsorg och stöd Trafik och teknisk service Trygghet och folkhälsa

**Tidaholm**
Barnomsorg & utbildning Omsorg & hjälp Uppleva & göra
Bygga, bo & miljö Trafik & infrastruktur Näringsliv & arbete
Kommun & politik

**Tjörn**
Barn & Utbildning Bygga, Bo & Miljö Kommun & Politik
Kultur, Turism & Fritid Näringsliv & Arbete Omsorg & Hjälp
Räddning & Säkerhet Trafik & Resor

**Tranemo**
Barn & utbildning Stöd & omsorg Kultur, fritid & turism
Bygga, bo & miljö Näringsliv & arbete Kommun &politik
Vykort

**Trollhättan**
Utbildning och barnomsorg Omsorg och hjälp Uppleva och göra
Bygga, bo och miljö Trafik och infrastruktur Näringsliv och arbete
Kommun och politik

**Töreboda**
Barn & Utbildning Bygga & Bo Stöd &Omsorg Miljö &Avfall
Gata & Hamn Näringsliv & Jobb Kommun & politik

**Uddevalla**
Arbete Barn Utbildning Bygga Bo Miljö Kommun Politik
Kultur Fritid Natur Näringsliv Stöd Omsorg Trafik Turism

**Ulricehamn**
Barn och utbildning Stödoch omsorg Kommun och politik
Boende och miljö Upplevaoch göra Näringsliv

**Vara**
Barn & utbildning Bygg, bo & miljö Kommun & politik
Näringsliv & arbete Omsorg & hjälp Trafik &infrastruktur
Uppleva & göra

**Vårgårda**
Arbete Bo, bygga och miljö Omsorg och stöd Utbildning och
barnomsorg Kommun och politik Samhällsplanering och trafik
Uppleva och göra

**Vänersborg**
Utbildning & barnomsorg Omsorg & hjälp Uppleva & göra
Bygga, bo & miljö Trafik & resor Näringsliv & arbete
Kommun & politik

**Åmål**
BARN OCH UTBILDNING OMSORG OCH STÖD
KULTUR OCH FRITID TURISM OCH UPPLEVA
BO, ARBETE OCH MILJÖ TEKNISK SERVICE
NÄRINGSLIV OCH HANDEL ATT VARA UNG I ÅMÅL
POLITIK OCH NÄMNDER FAKTA OM ÅMÅL

**Öckerö**
Utbildning och barnomsorg Omsorg och hjälp Bygga, bo och miljö
Näringsliv och arbete Kultur, turism och fritid Säker och trygg
Trafik, resor och gator Kommun och politik

**Handelsbanken. Västra Sverige** Östra Hamngatan 23 405 40 Göteborg 031-774 80 00 **Kontor i Västra Sverige**

**Göteborg Svenskt Näringsliv** Södra Hamngatan 53 Box 404
411 06 Göteborg TEL:031 - 62 94 00 **Till kontorets hemsida »**

**Arbetsförmedling: Västra Götalands län**

**Skattesatser 2016 i kommuner, län och hela riket %**
Tabellen inkluderar inte församling och begravningsavgift.

| | Total skattesats | kommun | landsting |
|---|---|---|---|
| Hela riket | 32,10 | 20,75 | 11,35 |
| **Västra Götalands län** | 32,75 | 21,27 | 11,48 |
| Ale | 33,35 | 21,87 | 11,48 |
| Alingsås | 32,84 | 21,36 | 11,48 |
| Bengtsfors | 34,40 | 22,92 | 11,48 |
| Bollebygd | 33,07 | 21,59 | 11,48 |
| Borås | 32,79 | 21,31 | 11,48 |
| Dals-Ed | 34,69 | 23,21 | 11,48 |
| Essunga | 33,05 | 21,57 | 11,48 |
| Falköping | 33,08 | 21,60 | 11,48 |
| Färgelanda | 33,74 | 22,26 | 11,48 |
| Grästorp | 33,05 | 21,57 | 11,48 |
| Gullspång | 33,97 | 22,49 | 11,48 |
| Göteborg | 32,60 | 21,12 | 11,48 |
| Götene | 33,25 | 21,77 | 11,48 |
| Herrljunga | 33,42 | 21,94 | 11,48 |
| Hjo | 33,05 | 21,57 | 11,48 |
| Härryda | 32,10 | 20,62 | 11,48 |
| Karlsborg | 32,80 | 21,32 | 11,48 |
| Kungälv | 32,92 | 21,44 | 11,48 |
| Lerum | 32,13 | 20,65 | 11,48 |
| Lidköping | 32,34 | 20,86 | 11,48 |
| Lilla Edet | 33,85 | 22,37 | 11,48 |
| Lysekil | 33,94 | 22,46 | 11,48 |
| Mariestad | 32,74 | 21,26 | 11,48 |
| Mark | 32,69 | 21,21 | 11,48 |
| Mellerud | 34,08 | 22,60 | 11,48 |

| | Total skattesats | kommun | landsting |
|---|---|---|---|
| Hela riket | 32,10 | 20,75 | 11,35 |
| | | | |
| Munkedal | 35,11 | 23,63 | 11,48 |
| Mölndal | 31,74 | 20,26 | 11,48 |
| Orust | 34,19 | 22,71 | 11,48 |
| Partille | 31,44 | 19,96 | 11,48 |
| Skara | 32,58 | 21,10 | 11,48 |
| Skövde | 32,34 | 20,86 | 11,48 |
| Sotenäs | 33,47 | 21,99 | 11,48 |
| Stenungsund | 33,12 | 21,64 | 11,48 |
| Strömstad | 33,39 | 21,91 | 11,48 |
| Svenljunga | 33,63 | 22,15 | 11,48 |
| Tanum | 33,04 | 21,56 | 11,48 |
| Tibro | 32,69 | 21,21 | 11,48 |
| Tidaholm | 33,55 | 22,07 | 11,48 |
| Tjörn | 32,69 | 21,21 | 11,48 |
| Tranemo | 32,48 | 21,00 | 11,48 |
| Trollhättan | 33,04 | 21,56 | 11,48 |
| Töreboda | 32,70 | 21,22 | 11,48 |
| Uddevalla | 33,64 | 22,16 | 11,48 |
| Ulricehamn | 32,53 | 21,05 | 11,48 |
| Vara | 32,75 | 21,27 | 11,48 |
| Vårgårda | 32,69 | 21,21 | 11,48 |
| Vänersborg | 33,69 | 22,21 | 11,48 |
| Åmål | 33,94 | 22,46 | 11,48 |
| Öckerö | 32,24 | 20,76 | 11,48 |

**Sammanräknad förvärvsinkomst per kommun år 2014 för kvinnor och män. Belopp i entals kr. Personer 20- år och äldre som har varit folkbokförda i Sverige både 2014-01-01 och 2014-12-31.**

| | Medelinkomst | P10 | Median | P90 |
|---|---|---|---|---|
| Riket | 282 860 | 72 240 | 257 121 | 491 572 |
| | | | | |
| **VÄSTRA GÖTALANDS LÄN** | 277 405 | 70 508 | 256 930 | 481 294 |
| Härryda | 333 777 | 103 093 | 305 612 | 579 946 |
| Partille | 320 268 | 94 720 | 292 642 | 565 401 |
| Öckerö | 306 447 | 99 277 | 279 120 | 530 903 |
| Stenungsund | 309 870 | 98 580 | 286 875 | 539 719 |
| Tjörn | 301 713 | 101 172 | 271 969 | 522 515 |
| Orust | 270 711 | 96 852 | 247 140 | 460 933 |
| Sotenäs | 274 458 | 98 844 | 252 449 | 456 246 |
| Munkedal | 244 954 | 86 292 | 229 475 | 420 627 |
| Tanum | 249 321 | 81 748 | 233 238 | 428 170 |
| Dals-Ed | 224 847 | 57 463 | 212 632 | 389 379 |
| Färgelanda | 235 545 | 86 292 | 222 951 | 396 562 |
| Ale | 285 260 | 96 852 | 275 318 | 476 915 |
| Lerum | 321 690 | 106 116 | 298 313 | 549 375 |
| Vårgårda | 259 835 | 94 572 | 251 822 | 431 678 |
| Bollebygd | 292 933 | 107 148 | 275 827 | 485 187 |
| Grästorp | 254 022 | 95 315 | 239 445 | 424 671 |
| Essunga | 248 661 | 93 874 | 232 850 | 416 079 |
| Karlsborg | 260 431 | 102 384 | 242 853 | 430 485 |
| Gullspång | 229 894 | 84 000 | 215 024 | 389 261 |
| Tranemo | 260 465 | 99 840 | 254 560 | 424 540 |
| Bengtsfors | 230 825 | 47 794 | 214 872 | 403 661 |
| Mellerud | 225 875 | 71 944 | 209 965 | 394 489 |
| Lilla Edet | 259 087 | 86 652 | 248 394 | 436 765 |
| Mark | 260 747 | 97 010 | 247 791 | 433 816 |
| Svenljunga | 246 723 | 93 951 | 239 347 | 410 834 |
| Herrljunga | 253 028 | 93 431 | 239 902 | 420 144 |

| | Medelinkomst | P10 | Median | P90 |
|---|---|---|---|---|
| Riket | 282 860 | 72 240 | 257 121 | 491 572 |
| Vara | 247 110 | 92 430 | 235 216 | 415 708 |
| Götene | 258 317 | 95 928 | 250 885 | 421 944 |
| Tibro | 244 478 | 88 284 | 230 392 | 412 925 |
| Töreboda | 237 086 | 86 292 | 221 766 | 405 918 |
| Göteborg | 282 484 | 38 149 | 256 847 | 511 204 |
| Mölndal | 317 021 | 92 563 | 294 875 | 555 490 |
| Kungälv | 306 298 | 104 895 | 284 465 | 520 532 |
| Lysekil | 266 582 | 96 852 | 243 315 | 455 470 |
| Uddevalla | 264 528 | 79 425 | 246 576 | 453 635 |
| Strömstad | 245 396 | 7 909 | 234 987 | 436 883 |
| Vänersborg | 262 230 | 86 570 | 246 397 | 445 384 |
| Trollhättan | 260 782 | 50 223 | 239 373 | 466 167 |
| Alingsås | 281 247 | 97 108 | 260 704 | 475 054 |
| Borås | 267 320 | 81 625 | 252 520 | 451 356 |
| Ulricehamn | 263 489 | 98 605 | 253 769 | 433 201 |
| Åmål | 239 856 | 71 371 | 220 829 | 416 349 |
| Mariestad | 255 033 | 96 852 | 240 000 | 423 262 |
| Lidköping | 269 958 | 97 008 | 254 257 | 447 944 |
| Skara | 258 140 | 84 360 | 244 995 | 434 055 |
| Skövde | 274 892 | 84 360 | 264 029 | 462 054 |
| Hjo | 254 127 | 95 086 | 240 011 | 424 357 |
| Tidaholm | 248 165 | 96 396 | 239 568 | 398 060 |
| Falköping | 252 959 | 86 292 | 240 443 | 426 314 |

Sammanräknad förvärvsinkomst består av inkomst av tjänst och inkomst av näringsverksamhet. I inkomst av tjänst ingår förutom löneinkomst även inkomst från pension, sjukpenning och andra skattepliktiga ersättningar från försäkringskassan. Medianvärdet anger det mittersta värdet i en population.

**Samtliga förväntade påbörjade bostäder genom nybyggnad,**

| | i flerbostadshus | | i småhus | | |
|---|---|---|---|---|---|
| | 2016 | 2017 | 2016 | 2017 | Kommungrupp |
| **O: Västra Götalands län** | | | | | |
| O 1401 Härryda | 243 | 130 | 52 | 54 | 2 |
| O 1402 Partille | 375 | 125 | 60 | 80 | 2 |
| O 1407 Öckerö | 88 | 230 | 0 | 0 | 2 x |
| O 1415 Stenungsund | 39 | 62 | 18 | 47 | 2 |
| O 1419 Tjörn | 44 | 56 | 20 | 43 | 2 |
| O 1421 Orust | 35 | 40 | 25 | 45 | 7 |
| O 1427 Sotenäs | 0 | 0 | 0 | 0 | 7 |
| O 1430 Munkedal | 26 | 15 | 10 | 10 | 7 |
| O 1435 Tanum | 110 | 75 | 20 | 0 | 7 |
| O 1438 Dals Ed | 34 | 15 | 11 | 5 | 7 |
| O 1439 Färgelanda | 6 | 18 | 4 | 4 | 7 x |
| O 1440 Ale | 237 | 121 | 156 | 126 | 2 |
| O 1441 Lerum | 128 | 130 | 125 | 125 | 2 |
| O 1442 Vårgårda | 74 | 0 | 30 | 22 | 7 |
| O 1443 Bollebygd | 0 | 76 | 25 | 100 | 7 |
| O 1444 Grästorp | 20 | 12 | 10 | 10 | 7 |
| O 1445 Essunga | 53 | 30 | 4 | 4 | 7 |
| O 1446 Karlsborg | 53 | 16 | 17 | 17 | 7 |
| O 1447 Gullspång | 24 | 31 | 0 | 0 | 7 |
| O 1452 Tranemo | 0 | 10 | 0 | 10 | 7 |
| O 1460 Bengtsfors | 31 | 0 | 27 | 37 | 7 |
| O 1461 Mellerud | 0 | 69 | 10 | 23 | 7 |
| O 1462 Lilla Edet | 31 | 62 | 20 | 15 | 2 |
| O 1463 Mark | 104 | 60 | 40 | 50 | 6 |
| O 1465 Svenljunga | 8 | 3 | 10 | 10 | 7 x |
| O 1466 Herrljunga | 16 | 16 | 16 | 14 | 7 |
| O 1470 Vara | 39 | 60 | 10 | 10 | 7 |
| O 1471 Götene | 50 | 20 | 10 | 10 | 7 |
| O 1472 Tibro | 32 | 24 | 6 | 6 | 7 |
| O 1473 Töreboda | 0 | 30 | 4 | 2 | 7 |

**Samtliga förväntade påbörjade bostäder genom nybyggnad,**

| | i flerbostadshus | | i småhus | | |
|---|---|---|---|---|---|
| | 2016 | 2017 | 2016 | 2017 | Kommungrupp |
| O 1480 Göteborg | 2450 | 2000 | 220 | 200 | 2 |
| O 1481 Mölndal | 461 | 435 | 35 | 35 | 2 |
| O 1482 Kungälv | 598 | 168 | 39 | 34 | 2 |
| O 1484 Lysekil | 43 | 70 | 27 | 4 | 7 |
| O 1485 Uddevalla | 153 | 110 | 100 | 79 | 6 |
| O 1486 Strömstad | 110 | 20 | 56 | 50 | 7 |
| O 1487 Vänersborg | 142 | 75 | 36 | 15 | 6 |
| O 1488 Trollhättan | 583 | 65 | 117 | 41 | 5 |
| O 1489 Alingsås | 245 | 287 | 34 | 101 | 2 |
| O 1490 Borås | 421 | 341 | 258 1 | 38 | 4 |
| O 1491 Ulricehamn | 4 | 0 | 26 | 30 | 7 |
| O 1492 Åmål | 0 | 0 | 0 | 15 | 7 |
| O 1493 Mariestad | 0 | 45 | 37 | 20 | 7 x |
| O 1494 Lidköping | 180 | 25 | 35 | 60 | 6 |
| O 1495 Skara | 28 | 10 | 8 | 8 | 5 |
| O 1496 Skövde | 416 | 264 | 105 | 0 | 5 |
| O 1497 Hjo | 16 | 5 | 10 | 10 | 7 x |
| O 1498 Tidaholm | 50 | 10 | 11 | 0 | 7 |
| O 1499 Falköping | 132 | 215 | 8 | 28 | 6 |

**Kommungrupp: 1 = Storstockholm. 2 = Storgöteborg . 3 = Stormalmö. 4 = Större högskoleorter. 5 = Mindre högskoleorter. 6 = Övriga med fler än 25 000 inv. 7 = Övriga med färre än 25 000 inv. De med x har balans på bostadsmarknaden. Övriga uppger underskott. Ingen anger överskott**

**Antal förvärvsarbetande (dagbefolkning) efter sektor och kommun**

År 2014. 1 Kommun. 2 Landsting. 3 Statlig förvaltning och affärsverk 4 Näringslivet. 5 Övriga organisationer och offentliga institutioner.

| **Västra Götalands län** | **1** | **2** | **3** | **4** | **5** |
|---|---|---|---|---|---|
| Västra Götalands l | 148 066 | 48 962 | 32 168 | 538 318 | 27 766 |
| Män | 30 429 | 10 092 | 15 878 | 347 006 | 11 118 |
| Kvinnor | 117 637 | 38 870 | 16 290 | 191 312 | 16 648 |
| Härryda | 3 302 | 174 | 177 | 10 273 | 372 |
| Män | 617 | 22 | 89 | 6 749 | 143 |
| Kvinnor | 2 685 | 152 | 88 | 3 524 | 229 |
| Partille | 3 123 | 173 | 33 | 7 831 | 366 |
| Män | 637 | 20 | 12 | 5 103 | 121 |
| Kvinnor | 2 486 | 153 | 21 | 2 728 | 245 |
| Öckerö | 1 157 | 77 | 91 | 2 175 | 232 |
| Män | 237 | 17 | 83 | 1 467 | 59 |
| Kvinnor | 920 | 60 | 8 | 708 | 173 |
| Stenungsund | 2 506 | 167 | 73 | 9 510 | 281 |
| Män | 451 | 19 | 28 | 6 518 | 80 |
| Kvinnor | 2 055 | 148 | 45 | 2 992 | 201 |
| Tjörn | 1 306 | 129 | 24 | 3 330 | 140 |
| Män | 208 | 29 | 19 | 2 190 | 57 |
| Kvinnor | 1 098 | 100 | 5 | 1 140 | 83 |
| Orust | 1 478 | 37 | 44 | 3 431 | 209 |
| Män | 240 | 6 | 38 | 2 306 | 81 |
| Kvinnor | 1 238 | 31 | 6 | 1 125 | 128 |
| Sotenäs | 948 | 48 | 23 | 2 849 | 260 |
| Män | 192 | 6 | 14 | 1 787 | 128 |
| Kvinnor | 756 | 42 | 9 | 1 062 | 132 |
| Munkedal | 1 120 | 164 | 24 | 2 542 | 95 |
| Män | 148 | 59 | 11 | 1 842 | 43 |
| Kvinnor | 972 | 105 | 13 | 700 | 52 |

**Antal förvärvsarbetande (dagbefolkning) efter sektor och kommun**

År 2014. 1 Kommun. 2 Landsting. 3 Statlig förvaltning och affärsverk 4 Näringslivet. 5 Övriga organisationer och offentliga institutioner.

| **Län / kommun** | **1** | **2** | **3** | **4** | **5** |
|---|---|---|---|---|---|
| Tanum | 1 345 | 123 | 26 | 3 708 | 198 |
| Män | 252 | 31 | 14 | 2 540 | 75 |
| Kvinnor | 1 093 | 92 | 12 | 1 168 | 123 |
| Dals-Ed | 627 | 57 | 13 | 1 426 | 64 |
| Män | 133 | 7 | 9 | 1 050 | 23 |
| Kvinnor | 494 | 50 | 4 | 376 | 41 |
| Färgelanda | 558 | 68 | 6 | 1 530 | 87 |
| Män | 87 | 16 | 3 | 1 090 | 32 |
| Kvinnor | 471 | 52 | 3 | 440 | 55 |
| Ale | 2 499 | 116 | 45 | 4 352 | 274 |
| Män | 454 | 16 | 22 | 2 902 | 115 |
| Kvinnor | 2 045 | 100 | 23 | 1 450 | 159 |
| Lerum | 3 265 | 258 | 65 | 6 183 | 505 |
| Män | 678 | 38 | 27 | 3 816 | 130 |
| Kvinnor | 2 587 | 220 | 38 | 2 367 | 375 |
| Vårgårda | 1 158 | 60 | 26 | 3 503 | 122 |
| Män | 214 | 12 | 13 | 2 497 | 49 |
| Kvinnor | 944 | 48 | 13 | 1 006 | 73 |
| Bollebygd | 678 | 36 | 5 | 1 827 | 93 |
| Män | 119 | 4 | 2 | 1 258 | 37 |
| Kvinnor | 559 | 32 | 3 | 569 | 56 |
| Grästorp | 572 | 13 | 3 | 1103 | 72 |
| Män | 108 | 3 | 2 | 718 | 31 |
| Kvinnor | 464 | 10 | 1 | 385 | 41 |
| Essunga | 630 | 33 | 2 | 1 521 | 65 |
| Män | 99 | 4 | 1 | 1 073 | 29 |
| Kvinnor | 531 | 29 | 1 | 448 | 36 |

**Antal förvärvsarbetande (dagbefolkning) efter sektor och kommun**

År 2014. 1 Kommun. 2 Landsting. 3 Statlig förvaltning och affärsverk 4 Näringslivet. 5 Övriga organisationer och offentliga institutioner.

| Län / kommun | 1 | 2 | 3 | 4 | 5 |
|---|---|---|---|---|---|
| Karlsborg | 639 | 74 | 1 001 | 1 442 | 121 |
| Män | 127 | 21 | 885 | 928 | 34 |
| Kvinnor | 512 | 53 | 116 | 514 | 87 |
| Gullspång | 633 | 27 | 2 | 1 306 | 41 |
| Män | 128 | 4 | 1 | 919 | 21 |
| Kvinnor | 505 | 23 | 1 | 387 | 20 |
| Tranemo | 1 200 | 68 | 4 | 4 423 | 175 |
| Män | 202 | 11 | 4 | 3 212 | 74 |
| Kvinnor | 998 | 57 | 0 | 1 211 | 101 |
| Bengtsfors | 1 043 | 214 | 74 | 2 694 | 158 |
| Män | 208 | 40 | 22 | 1 855 | 57 |
| Kvinnor | 835 | 174 | 52 | 839 | 101 |
| Mellerud | 1 074 | 62 | 10 | 2 011 | 111 |
| Män | 181 | 6 | 7 | 1 398 | 44 |
| Kvinnor | 893 | 56 | 3 | 613 | 67 |
| Lilla Edet | 1 098 | 52 | 8 | 2 909 | 69 |
| Män | 181 | 11 | 4 | 1 902 | 29 |
| Kvinnor | 917 | 41 | 4 | 1 007 | 40 |
| Mark | 3 420 | 445 | 122 | 8 105 | 342 |
| Män | 606 | 84 | 73 | 5 309 | 144 |
| Kvinnor | 2 814 | 361 | 49 | 2 796 | 198 |
| Svenljunga | 1 044 | 84 | 15 | 2 511 | 87 |
| Män | 179 | 32 | 4 | 1 730 | 44 |
| Kvinnor | 865 | 52 | 11 | 781 | 43 |
| Herrljunga | 934 | 50 | 3 | 3 044 | 148 |
| Män | 165 | 2 | 2 | 2 119 | 67 |

**Antal förvärvsarbetande (dagbefolkning) efter sektor och kommun**

År 2014. 1 Kommun. 2 Landsting. 3 Statlig förvaltning och affärsverk 4 Näringslivet. 5 Övriga organisationer och offentliga institutioner.

| Län / kommun | 1 | 2 | 3 | 4 | 5 |
|---|---|---|---|---|---|
| Vara | 1508 | 148 | 16 | 5644 | 327 |
| Män | 254 | 34 | 11 | 4 079 | 156 |
| Kvinnor | 1 254 | 114 | 5 | 1 565 | 171 |
| Götene | 1 152 | 45 | 2 | 4 449 | 182 |
| Män | 175 | 6 | 1 | 2 997 | 85 |
| Kvinnor | 977 | 39 | 1 | 1 452 | 97 |
| Tibro | 1 133 | 56 | 3 | 2 410 | 121 |
| Män | 235 | 10 | 2 | 1 587 | 50 |
| Kvinnor | 898 | 46 | 1 | 823 | 71 |
| Töreboda | 1 033 | 132 | 4 | 2 166 | 122 |
| Män | 177 | 34 | 3 | 1 559 | 50 |
| Kvinnor | 856 | 98 | 1 | 607 | 72 |
| Göteborg | 41 845 | 18 826 | 17 086 | 233 188 | 12 099 |
| Män | 9 196 | 3 814 | 7 407 | 145 945 | 4 597 |
| Kvinnor | 32 649 | 15 012 | 9 679 | 87 243 | 7 502 |
| Mölndal | 5 377 | 4 259 | 1 142 | 27 456 | 794 |
| Män | 1 157 | 1 082 | 595 | 17 483 | 330 |
| Kvinnor | 4 220 | 3 177 | 547 | 9 973 | 464 |
| Kungälv | 4 158 | 1 705 | 296 | 10 367 | 550 |
| Män | 781 | 294 | 185 | 6 883 | 202 |
| Kvinnor | 3 377 | 1 411 | 111 | 3 484 | 348 |
| Lysekil | 1 705 | 85 | 189 | 4 024 | 186 |
| Män | 304 | 13 | 121 | 2 797 | 68 |
| Kvinnor | 1 401 | 72 | 68 | 1 227 | 118 |
| Uddevalla | 5 329 | 2 430 | 1 112 | 14 281 | 1 177 |
| Män | 1 232 | 489 | 486 | 9 232 | 477 |
| Kvinnor | 4 097 | 1 941 | 626 | 5 049 | 700 |

**Antal förvärvsarbetande (dagbefolkning) efter sektor och kommun**

År 2014. 1 Kommun. 2 Landsting. 3 Statlig förvaltning och affärsverk 4 Näringslivet. 5 Övriga organisationer och offentliga institutioner.

| Län / kommun | 1 | 2 | 3 | 4 | 5 |
|---|---|---|---|---|---|
| Strömstad | 1 335 | 131 | 166 | 4 858 | 147 |
| Män | 303 | 45 | 90 | 2 669 | 73 |
| Kvinnor | 1 032 | 86 | 76 | 2 189 | 74 |
| Vänersborg | 3 411 | 1 291 | 906 | 7 646 | 499 |
| Män | 689 | 357 | 382 | 4 950 | 247 |
| Kvinnor | 2 722 | 934 | 524 | 2 696 | 252 |
| Trollhättan | 5 455 | 3 587 | 1 031 | 16 409 | 830 |
| Män | 1 064 | 700 | 471 | 11 098 | 374 |
| Kvinnor | 4 391 | 2 887 | 560 | 5 311 | 456 |
| Alingsås | 3 618 | 1 517 | 222 | 9 176 | 724 |
| Män | 718 | 300 | 96 | 5 682 | 314 |
| Kvinnor | 2 900 | 1 217 | 126 | 3 494 | 410 |
| Borås | 10 425 | 5 123 | 1 960 | 36 733 | 1 407 |
| Män | 2 484 | 1 032 | 837 | 22 786 | 598 |
| Kvinnor | 7 941 | 4 091 | 1 123 | 13 947 | 809 |
| Ulricehamn | 2 128 | 126 | 45 | 6 658 | 235 |
| Män | 384 | 23 | 22 | 4 512 | 108 |
| Kvinnor | 1 744 | 103 | 23 | 2 146 | 127 |
| Åmål | 1 425 | 68 | 187 | 2 922 | 240 |
| Män | 267 | 6 | 60 | 2 038 | 77 |
| Kvinnor | 1 158 | 62 | 127 | 884 | 163 |
| Mariestad | 2 553 | 470 | 539 | 5 422 | 331 |
| Män | 529 | 113 | 247 | 3 676 | 165 |
| Kvinnor | 2 024 | 357 | 292 | 1 746 | 166 |
| Lidköping | 4 255 | 969 | 1 381 | 10 499 | 588 |
| Män | 877 | 138 | 894 | 6 995 | 278 |
| Kvinnor | 3 378 | 831 | 487 | 3 504 | 310 |

**Antal förvärvsarbetande (dagbefolkning) efter sektor och kommun**

År 2014. 1 Kommun. 2 Landsting. 3 Statlig förvaltning och affärsverk 4 Näringslivet. 5 Övriga organisationer och offentliga institutioner.

| Län / kommun | 1 | 2 | 3 | 4 | 5 |
|---|---|---|---|---|---|
| Skara | 1 988 | 184 | 227 | 5 826 | 499 |
| Män | 406 | 57 | 85 | 3 756 | 213 |
| Kvinnor | 1 582 | 127 | 142 | 2 070 | 286 |
| Skövde | 5 023 | 4 138 | 3 275 | 19 497 | 982 |
| Män | 1 141 | 829 | 2 221 | 13 042 | 449 |
| Kvinnor | 3 882 | 3 309 | 1 054 | 6 455 | 533 |
| Hjo | 933 | 54 | 4 | 1 851 | 130 |
| Män | 177 | 5 | 1 | 1 255 | 55 |
| Kvinnor | 756 | 49 | 3 | 596 | 75 |
| Tidaholm | 1 385 | 70 | 245 | 2 944 | 174 |
| Män | 274 | 11 | 158 | 2 041 | 64 |
| Kvinnor | 1 111 | 59 | 87 | 903 | 110 |
| Falköping | 3 535 | 739 | 211 | 8 353 | 735 |
| Män | 754 | 180 | 114 | 5 666 | 341 |
| Kvinnor | 2 781 | 559 | 97 | 2 687 | 394 |

# 6) Blekinge och Skåne län.

## Regionstyrelse

**K: Blekinge län**
**Blekinge Länsstyrelse**
**Landstinget Blekinge**

**M: Skåne län**
**Skåne Länsstyrelse**
**Region Skåne**

**K: Blekinge län**
**Blekinge Länsstyrelse**
**Landstinget Blekinge**

| | Invånare 2005 | Totalt antal bostäder 2010 | Antal bostäder per 1000 inv | Boende per bostad | Inv 2013 |
|---|---|---|---|---|---|
| Karlshamn | 31 006 | 15 577 | 500 | 2,0 | 31 272 |
| Karlskrona | 61 383 | 30 130 | 469 | 2,1 | 63 912 |
| Olofström | 13 391 | 6 459 | 502 | 2,0 | 12 902 |
| Ronneby | 28 358 | 14 045 | 503 | 2,0 | 27 871 |
| Sölvesborg | 16 558 | 7 929 | 472 | 2,1 | 16 800 |

**K: Blekinge län**

**Blekinge Länsstyrelse**
Startsida Djur & natur Miljö & klimat Lantbruk & landsbygd
Näringsliv & föreningar Människa & samhälle
Samhällsplanering & kulturmiljö Om Länsstyrelsen

**Landstinget Blekinge**
Start Hälsa och vård Jobb och utbildning Forskning och utveckling
Politik Om landstinget För vårdgivare

**Karlshamn**
Bo Bygg & bo Stöd & omsorg Miljö Trafik Verka
Barn & utbildning Arbete Näringsliv Upplev Kultur Natur
Fritid Bibliotek Påverka Demokrati Om Karlshamn Kontakta oss

**Karlskrona**
Start Om kommunen Bostad & Miljö Barn & Utbildning Stöd &
Omsorg Se & Göra Arbete & Företag

**Olofström**
MILJÖ & BOENDE POLITIK & KOMMUN
ARBETE & NÄRINGSLIV UPPLEVA & GÖRA
BARN & UTBILDNING STÖD & OMSORG KRIS & SÄKERHET

**Ronneby**
Utbildning & förskola Bygga, bo & miljö Omsorg & hjälp
Uppleva & göra Trafik & infrastruktur Kommun & politik
Kommunägda bolag

**Sölvesborg**
Hem Barn & utbildningKultur & bibliotekBoende, miljö & trafik
Fritid Kommun & politik Näringsliv Omsorg & stöd Turism

**Skattesatser 2016 i kommuner, län och hela riket %**

Tabellen inkluderar inte församling och begravningsavgift.

| | Total skattesats | kommun | landsting |
|---|---|---|---|
| Hela riket | 32,10 | 20,75 | 11,35 |
| **Blekinge län** | 33,38 | 22,19 | 11,19 |
| Karlshamn | 33,40 | 22,21 | 11,19 |
| Karlskrona | 33,29 | 22,10 | 11,19 |
| Olofström | 33,35 | 22,16 | 11,19 |
| Ronneby | 33,55 | 22,36 | 11,19 |
| Sölvesborg | 33,46 | 22,27 | 11,19 |

**Sammanräknad förvärvsinkomst per kommun år 2014 för kvinnor och män.**

**Belopp i entals kr. Personer 20- år och äldre som har varit folkbokförda i Sverige både 2014-01-01 och 2014-12-31.**

| | Medelinkomst | P10 | Median | P90 |
|---|---|---|---|---|
| Riket | 282 860 | 72 240 | 257 121 | 491 572 |
| **BLEKINGE LÄN** | 261 928 | 86 292 | 241 362 | 449 499 |
| Olofström | 252 571 | 90 454 | 232 443 | 428 141 |
| Karlskrona | 270 566 | 80 710 | 249 881 | 467 887 |
| Ronneby | 252 970 | 88 572 | 234 380 | 431 810 |
| Karlshamn | 259 975 | 89 135 | 238 888 | 447 886 |
| Sölvesborg | 255 757 | 94 572 | 236 028 | 439 498 |

Sammanräknad förvärvsinkomst består av inkomst av tjänst och inkomst av näringsverksamhet. I inkomst av tjänst ingår förutom löneinkomst även inkomst från pension, sjukpenning och andra skattepliktiga ersättningar från försäkringskassan. Medianvärdet anger det mittersta värdet i en population.

**Karlshamn Svenskt Näringsliv** Drottninggatan 83 374 38 Karlshamn

TEL:0454-347 48 **Till kontorets hemsida »**

**Arbetsförmedling: Blekinge län**

**Samtliga förväntade påbörjade bostäder genom nybyggnad,**

| | i flerbostadshus | | i småhus | | |
|---|---|---|---|---|---|
| | 2016 | 2017 | 2016 | 2017 | Kommungrupp |
| **K: Blekinge län** | | | | | |
| K 1060 Olofström | 0 | 10 | 4 | 8 | 7 |
| K 1080 Karlskrona | 252 | 248 | 110 | 65 | 5 |
| K 1081 Ronneby | 0 | 80 | 23 | 18 | 6 |
| K 1082 Karlshamn | 39 | 64 | 20 | 15 | 5 |
| K 1083 Sölvesborg | 66 | 39 | 24 | 15 | 7 x |

**Kommungrupp: 1 = Storstockholm. 2 = Storgöteborg . 3 = Stormalmö. 4 = Större högskoleorter. 5 = Mindre högskoleorter. 6 = Övriga med fler än 25 000 inv. 7 = Övriga med färre än 25 000 inv. De med x har balans på bostadsmarknaden. Övriga uppger underskott. Ingen anger överskott**

**Antal förvärvsarbetande (dagbefolkning) efter sektor och kommun**

År 2014. 1 Kommun. 2 Landsting. 3 Statlig förvaltning och affärsverk 4 Näringslivet. 5 Övriga organisationer och offentliga institutioner.

| **Blekinge län** | **1** | **2** | **3** | **4** | **5** |
|---|---|---|---|---|---|
| Blekinge län | 15 177 | 5 040 | 5 146 | 40 444 | 2 259 |
| Män | 2 991 | 1 085 | 3 315 | 27 324 | 1 126 |
| Kvinnor | 12 186 | 3 955 | 1 831 | 13 120 | 1 133 |
| Olofström | 1 379 | 54 | 23 | 5 214 | 114 |
| Män | 241 | 8 | 9 | 3 942 | 54 |
| Kvinnor | 1 138 | 46 | 14 | 1 272 | 60 |
| Karlskrona | 6 059 | 3 682 | 3 546 | 16 549 | 809 |
| Män | 1 294 | 853 | 2 312 | 10 865 | 422 |
| Kvinnor | 4 765 | 2 829 | 1 234 | 5 684 | 387 |
| Ronneby | 2 671 | 212 | 936 | 6 799 | 447 |
| Män | 502 | 41 | 777 | 4 497 | 266 |
| Kvinnor | 2 169 | 171 | 159 | 2 302 | 181 |
| Karlshamn | 3 455 | 1 032 | 620 | 7 337 | 528 |
| Män | 705 | 178 | 211 | 5 007 | 207 |
| Kvinnor | 2 750 | 854 | 409 | 2 330 | 321 |
| Sölvesborg | 1 613 | 60 | 21 | 4 545 | 361 |
| Män | 249 | 5 | 6 | 3 013 | 177 |
| Kvinnor | 1 364 | 55 | 15 | 1 532 | 184 |

**M: Skåne län**
**Skåne Länsstyrelse**
**Region Skåne**

| | Invånare 2005 | Totalt antal bostäder 2010 | Antal bostäder per 1000 inv | Boende per bostad | Inv 2013 |
|---|---|---|---|---|---|
| Bjuv | 14 007 | 6 235 | 420 | 2,4 | 14 801 |
| Bromölla | 12 098 | 5 527 | 447 | 2,2 | 12 336 |
| Burlöv | 15 320 | 6 882 | 409 | 2,4 | 17 114 |
| Båstad | 14 044 | 6 999 | 492 | 2,0 | 14 275 |
| Eslöv | 30 087 | 13 558 | 427 | 2,3 | 31 920 |
| Helsingborg | 122 062 | 62 571 | 479 | 2,1 | 132 989 |
| Hässleholm | 49 148 | 23 210 | 463 | 2,2 | 50 227 |
| Höganäs | 23 482 | 10 819 | 438 | 2,3 | 25 084 |
| Hörby | 14 274 | 6 645 | 446 | 2,2 | 14 917 |
| Höör | 14 604 | 6 618 | 427 | 2,3 | 15 637 |
| Klippan | 16 048 | 7 682 | 463 | 2,2 | 16 715 |
| Kristianstad | 75 915 | 37 231 | 466 | 2,1 | 81 009 |
| Kävlinge | 26 704 | 11 725 | 401 | 2,5 | 29 600 |
| Landskrona | 39 346 | 20 022 | 475 | 2,1 | 43 073 |
| Lomma | 18 854 | 8 403 | 382 | 2,6 | 22 496 |
| Lund | 102 257 | 55 770 | 499 | 2,0 | 114 291 |
| Malmö | 271 271 | 147 320 | 486 | 2,1 | 312 994 |
| Osby | 12 600 | 5 975 | 471 | 2,1 | 12 713 |
| Perstorp | 6 886 | 3 380 | 472 | 2,1 | 7 139 |
| Simrishamn | 19 425 | 9 969 | 521 | 1,9 | 18 951 |
| Sjöbo | 17 501 | 8 033 | 443 | 2,3 | 18 401 |
| Skurup | 14 415 | 6 374 | 426 | 2,3 | 15 025 |
| Staffanstorp | 20 602 | 8 778 | 394 | 2,5 | 22 672 |
| Svalöv | 13 012 | 5 662 | 427 | 2,3 | 13 332 |
| Svedala | 18 716 | 7 885 | 398 | 2,5 | 20 067 |
| Tomelilla | 12 682 | 5 995 | 464 | 2,2 | 12 891 |
| Trelleborg | 39 830 | 18 861 | 443 | 2,3 | 42 837 |
| Vellinge | 31 722 | 13 349 | 398 | 2,5 | 33 807 |
| Ystad | 27 120 | 14 212 | 500 | 2,0 | 28 623 |
| Åstorp | 13 541 | 6 264 | 424 | 2,4 | 14 927 |
| Ängelholm | 38 347 | 18 666 | 471 | 2,1 | 39 866 |
| Örkelljunga | 9 553 | 4 466 | 462 | 2,2 | 9 653 |
| Östra Göinge | 13 991 | 6 327 | 465 | 2,1 | 13 687 |

**M: Skåne län**

**Skåne Länsstyrelse**
Startsidan Djur & natur Miljö & klimat Lantbruk & landsbygd
Näringsliv & föreningar Människa & samhälle
Samhällsplanering & kulturmiljö Om Länsstyrelsen

**Region Skåne**
Hem Hälsa och vård Kollektivtrafik Kultur Utveckling
Politik och organisation Kontakt

**Bjuv**
Arbete och vuxenutbildning Barn och utbildning Bygga bo och miljö
Kommun och politik Omsorg ochstöd Uppleva och göra
Gata, park och trafik

**Bromölla**
Utbildning och barnomsorg Omsorg och hjälp Uppleva och göra
Bygga, bo och miljö Trafik och resor Näringsliv och arbete Kommun och politik

**Burlöv**
Utbildning & barnomsorg Stöd & omsorg Kultur & fritid
Bygga, bo & miljö Trafik & infrastruktur Näringsliv & arbete
Kommun & politik

**Båstad**
Politik Om kommunen Miljö & hållbarhet Arbete
Trafik & infrastruktur Plan & bygglov Omsorg & stöd Barn & skola

**Eslöv**
BO & BYGGA KOMMUN & POLITIK KRIS & SÄKERHET
MILJÖ & KLIMAT OMSORG & VÅRD RÅD & STÖD
TRAFIK & OFFENTLIG PLATS UPPLEVA & GÖRA
UTBILDNING & FÖRSKOLA

**Helsingborg**
Arbete Bo, bygga och miljö Förskola och utbildning
Kommun och politik Omsorg och stöd Trafik och stadsplanering
Uppleva och göra

**Hässleholm**
Utbildning och barnomsorg Omsorg och hjälp Uppleva och göra
Bygga, bo och miljö Trafik och resor Näringsliv och arbete
Kommun och politik

**Höganäs**
Utbildning & förskola Omsorg & hjälp Uppleva och göra Bygga, bo & miljö Näringsliv & arbete Kommun & politik Tillgänglighet

**Hörby**
Arbete Bibliotek & Kultur Bo & Bygga Fritid & Natur
Hälsa & Miljö Resor & Trafik Skola & Förskola Stöd & Omsorg

**Höör**
Barn&Utbildning Familj&Omsorg Miljö&Boende Kultur&Fritid
Näringsliv Kommunen Politik

**Klippan**
Utbildning & Barnomsorg Bygga, Bo & Miljö Omsorg & Stöd
Uppleva & Göra Trafik & Infrastruktur Näringsliv & Arbete
Kommun & Politik

**Kristianstad**
Startsidan Turism Näringsliv Politik & påverkan Om kommunen
Självservice

**Kävlinge**
Barn och utbildning Omsorg och hjälp Uppleva och göra
Bygga, bo och miljö Trafik och infrastruktur Näringsliv och arbete
Kommun och politik

**Landskrona**
Invånare Demokrati Näringsliv och arbete Turism
Ung i Landskrona Om Landskrona A-Ö

**Lomma**
Startsida Barn ochutbildning Bygga, booch miljö
Kommun och politik Uppleva och göra Näringslivoch arbete
Socialt stödoch omsorg

**Lund**
Uppleva & göra Utbildning & förskola Omsorg, socialt stöd & hjälp
Trafik & infrastruktur Bygga, bo & miljö Kommun & politik
Arbete & lediga jobb

**Malmö**
Bo, bygga & miljö Företagande & jobb Förskola & utbildning
Kultur & fritid Stadsplanering & trafik Kommun & politik
Omsorg, vård & stöd Social- & familjefrågor Tjänster & blanketter

**Osby**
Hem Barn & utbildning Uppleva & göra Stöd & omsorg
Boende, miljö & trafik Näringsliv & jobb Kommun & politik
Turism

**Perstorp**
Startsida Kommunen Barn &utbildning Bo &bygga
Kultur & bibliotek Miljö &natur Näringsliv &arbete
Räddning &säkerhet Socialtjänst Turism & fritid Projekt

**Simrishamn**
Barn & utbildning Bygga & bo Kultur & fritid Marint centrum
Näringsliv Om kommunen Omsorg, stöd och vård
Politik & påverkan TurismVision & översiktsplan

**Sjöbo**
Start Utbildning och barnomsorg Omsorg och stöd
Uppleva och göra Bygga, bo och miljö Trafik och infrastruktur
Näringsliv och arbete Kommun och politik

**Skurup**
Hem Arbete & näringsliv Bygga, bo & miljö
Kommun & demokrati Omsorg & stöd Utbildning & barn
Uppleva & göra

**Staffanstorp**
Kommun och politik Barn och utbildning Omsorg och stöd
Bo och bygga Fritid och upplevelser Arbete och näringsliv

**Svalöv**
Utbildning & barnomsorg Bo, bygg & miljö Omsorg & socialt stöd
Uppleva & göra NäringslivKommun & politik

**Svedala**
Besök Svedala Vår kommun Miljö, boende & trafik
Politik & påverkan Företagare Barn & utbildning
Kultur & fritid Vård & omsorg Socialtjänst

**Tomelilla**
Utbildning & barnomsorg Bygga, bo & miljö Stöd & omsorg
Kommun & politik Näringsliv & arbete Trafik & infrastruktur
Uppleva & göra

**Trelleborg**
Aktuellt Barn & Utbildning Bygga, Bo & Miljö
Kommun & Politik Näringsliv & Arbete Omsorg & Hjälp
Trafik & Infrastruktur Uppleva & Göra

**Vellinge**
Kommun & politik Utbildning & barnomsorg Bygga, bo & miljö
Trafik & infrastruktur Näringsliv & arbete Omsorg & hjälp
Uppleva & göra

**Ystad**
Kommun & Politik Skola & Förskola Bygg & Miljö
Omsorg & Stöd Näringsliv Fritid Kultur Turism

**Åstorp**
Åstorps kommun Arbetsmarknad Activa Barn och utbildning
Bibliotek Bostad och miljö Fritid Föreningsliv Invandring och
integration Kontaktsida Kost Lediga jobb Miljö- och hälsoskydd
Näringsliv Omsorg och stöd Om webbplatsen
Renhållning, avfall och återvinning Räddning och säkerhet
Upphandling Vanliga frågor och svar

**Ängelholm**
Utbildning & barnomsorg Omsorg & hjälp Uppleva & göra
Bygga, bo & miljö Trafik & infrastruktur Näringsliv & arbete
Kommun & politik

**Örkelljunga**
Barn och utbildning Omsorg och stöd Uppleva och göra
Bygga, bo och miljö Trafik och infrastruktur Näringsliv och arbete
Kommun och politik

**Östra Göinge**
UTBILDNINGFörskola & skola
SAMHÄLLEBygga, bo, gata, miljö & säkerhet
NÄRINGSLIVTillväxt & företagande
UPPLEVATurism, kultur, fritid & bibliotek
STÖDIndividual, barn & familj
OMSORGÄldre & funktionsnedsättning
POLITIKDemokrati, dialog & protokoll
KOMMUNVision, fakta & organisation
Kommun Turism Näringsliv

**Handelsbanken. Södra Sverige** Södergatan 10 205 40 Malmö
040-24 56 00 Kontor i Södra Sverige

**Malmö Svenskt Näringsliv** Jörgen Kocksgatan 1B Box 186
20121 Malmö TEL:040-35 25 00 **Till kontorets hemsida »**

**Arbetsförmedling: Skåne län**

**Skattesatser 2016 i kommuner, län och hela riket %**

Tabellen inkluderar inte församling och begravningsavgift.

| | Total skattesats | kommun | landsting |
|---|---|---|---|
| Hela riket | 32,10 | 20,75 | 11,35 |
| | | | |
| **Skåne län** | 31,27 | 20,58 | 10,69 |
| Bjuv | 31,58 | 20,89 | 10,69 |
| Bromölla | 32,45 | 21,76 | 10,69 |
| Burlöv | 30,78 | 20,09 | 10,69 |
| Båstad | 30,92 | 20,23 | 10,69 |
| Eslöv | 30,93 | 20,24 | 10,69 |
| Helsingborg | 30,90 | 20,21 | 10,69 |
| Hässleholm | 31,75 | 21,06 | 10,69 |
| Höganäs | 30,42 | 19,73 | 10,69 |
| Hörby | 31,77 | 21,08 | 10,69 |
| Höör | 31,62 | 20,93 | 10,69 |
| Klippan | 31,44 | 20,75 | 10,69 |
| Kristianstad | 32,15 | 21,46 | 10,69 |
| Kävlinge | 29,20 | 18,51 | 10,69 |
| Landskrona | 30,93 | 20,24 | 10,69 |
| Lomma | 30,33 | 19,64 | 10,69 |
| Lund | 31,93 | 21,24 | 10,69 |
| Malmö | 31,93 | 21,24 | 10,69 |
| Osby | 32,95 | 22,26 | 10,69 |
| Perstorp | 31,50 | 20,81 | 10,69 |
| Simrishamn | 31,20 | 20,51 | 10,69 |
| Sjöbo | 31,61 | 20,92 | 10,69 |
| Skurup | 30,71 | 20,02 | 10,69 |
| Staffanstorp | 29,83 | 19,14 | 10,69 |
| Svalöv | 31,18 | 20,49 | 10,69 |
| Svedala | 30,93 | 20,24 | 10,69 |
| Tomelilla | 31,30 | 20,61 | 10,69 |
| Trelleborg | 31,05 | 20,36 | 10,69 |
| Vellinge | 29,19 | 18,50 | 10,69 |
| Ystad | 30,80 | 20,11 | 10,69 |
| Åstorp | 30,98 | 20,29 | 10,69 |
| Ängelholm | 30,48 | 19,79 | 10,69 |
| Örkelljunga | 29,75 | 19,06 | 10,69 |
| Östra Göinge | 31,68 | 20,99 | 10,69 |

**Sammanräknad förvärvsinkomst per kommun år 2014 för kvinnor och män.**
**Belopp i entals kr. Personer 20- år och äldre som har varit folkbokförda i Sverige både 2014-01-01 och 2014-12-31.**

| | Medelinkomst | P10 | Median | P90 |
|---|---|---|---|---|
| Riket | 282 860 | 72 240 | 257 121 | 491 572 |
| **SKÅNE LÄN** | 265 623 | 42 565 | 239 908 | 474 371 |
| Svalöv | 256 436 | 69 380 | 241 160 | 441 726 |
| Staffanstorp | 312 248 | 100 000 | 288 267 | 542 412 |
| Burlöv | 254 984 | 44 928 | 235 027 | 451 872 |
| Vellinge | 348 938 | 83 509 | 296 510 | 634 272 |
| Östra Göinge | 242 985 | 84 228 | 227 940 | 407 130 |
| Örkelljunga | 236 056 | 69 965 | 219 154 | 412 490 |
| Bjuv | 243 792 | 66 792 | 233 746 | 418 346 |
| Kävlinge | 313 179 | 103 375 | 283 627 | 546 939 |
| Lomma | 380 278 | 100 634 | 320 549 | 696 922 |
| Svedala | 295 508 | 96 940 | 280 236 | 496 400 |
| Svedala | 295 508 | 96 940 | 280 236 | 496 400 |
| Skurup | 261 134 | 82 175 | 246 251 | 445 892 |
| Sjöbo | 251 556 | 86 292 | 235 831 | 432 015 |
| Hörby | 252 420 | 79 692 | 235 243 | 432 933 |
| Höör | 270 436 | 83 560 | 252 459 | 464 221 |
| Tomelilla | 238 558 | 84 550 | 222 870 | 410 217 |
| Bromölla | 251 744 | 86 292 | 236 600 | 435 512 |
| Osby | 246 804 | 84 360 | 227 368 | 420 807 |
| Perstorp | 234 477 | 44 865 | 211 878 | 432 462 |
| Klippan | 241 817 | 75 197 | 222 905 | 424 636 |
| Åstorp | 244 674 | 59 142 | 231 718 | 424 102 |
| Båstad | 276 580 | 82 467 | 241 585 | 480 878 |
| Malmö | 245 292 | 6 485 | 218 773 | 460 065 |
| Lund | 281 768 | 18 296 | 248 426 | 549 988 |
| Landskrona | 243 900 | 39 072 | 223 514 | 435 904 |
| Helsingborg | 272 549 | 43 944 | 244 826 | 486 161 |
| Höganäs | 299 504 | 90 631 | 261 747 | 520 787 |
| Eslöv | 263 827 | 74 382 | 248 430 | 451 040 |
| Ystad | 270 606 | 95 460 | 246 900 | 460 000 |
| Trelleborg | 260 776 | 79 056 | 242 426 | 447 034 |
| Kristianstad | 258 670 | 63 373 | 238 834 | 444 808 |
| Simrishamn | 247 824 | 86 292 | 222 516 | 428 375 |
| Ängelholm | 280 223 | 94 535 | 255 694 | 476 077 |
| Hässleholm | 248 064 | 81 532 | 228 367 | 429 099 |

Sammanräknad förvärvsinkomst består av inkomst av tjänst och inkomst av näringsverksamhet. I inkomst av tjänst ingår förutom löneinkomst även inkomst från pension, sjukpenning och andra skattepliktiga ersättningar från försäkringskassan. Medianvärdet anger det mittersta värdet i en population.

**Samtliga förväntade påbörjade bostäder genom nybyggnad,**

| | i flerbostadshus | | i småhus | | |
|---|---|---|---|---|---|
| | 2016 | 2017 | 2016 | 2017 | Kommungrupp |
| **M: Skåne län** | | | | | |
| M 1214 Svalövs | 5 | 0 | 8 | 18 | 7 x |
| M 1230 Staffanstorp | 0 | 154 | 121 | 124 | 3 |
| M 1231 Burlöv | 0 | 0 | 22 | 32 | 3 |
| M 1233 Vellinge | 269 | 70 | 140 | 140 | 3 |
| M 1256 Östra Göinge | 36 | 164 | 12 | 15 | 7 |
| M 1257 Örkelljunga | 20 | 20 | 5 | 5 | 7 x |
| M 1260 Bjuv | 0 | 0 | 16 | 25 | 7 |
| M 1261 Kävlinge | 174 | 175 | 50 | 75 | 3 |
| M 1262 Lomma | 83 | 30 | 62 | 25 | 3 |
| M 1263 Svedala | 48 | 40 | 48 | 50 | 3 |
| M 1264 Skurups | 36 | 110 | 10 | 10 | 3 |
| M 1265 Sjöbo | 25 | 26 | 8 | 8 | 7 |
| M 1266 Hörby | 0 | 53 | 8 | 18 | 7 |
| M 1267 Höör | 39 | 120 | 10 | 20 | 3 |
| M 1270 Tomelilla | 22 | 2 | 15 | 15 | 7 |
| M 1272 Bromölla | 131 | 65 | 5 | 5 | 7 |
| M 1273 Osby | 30 | 5 | 4 | 4 | 7 |
| M 1275 Perstorp | 8 | 16 | 3 | 3 | 7 |
| M 1276 Klippan | 5 | 30 | 5 | 10 | 7 |
| M 1277 Åstorp | 0 | 18 | 32 | 20 | 7 |
| M 1278 Båstad | 190 | 0 | 52 | 78 | 7 |
| M 1280 Malmö | 1650 | 1250 | 200 | 200 | 3 |
| M 1281 Lund | 981 | 738 | 225 | 156 | 3 |
| M 1282 Landskrona | 183 | 40 | 70 | 70 | 6 |
| M 1283 Helsingsborg | 1472 | 483 | 346 | 244 | 4 |
| M 1284 Höganäs | 115 | 205 | 50 | 50 | 6 |
| M 1285 Eslöv | 316 | 154 | 25 | 25 | 3 |
| M 1286 Ystad | 79 | 125 | 98 | 54 | 6 |
| M 1287 Trelleborg | 137 | 80 | 53 | 120 | 3 |
| M 1290 Kristianstad | 449 | 249 | 3 0 | 30 | 4 |
| M 1291 Simrishamn | 23 | 70 | 20 | 30 | 7 x |
| M 1292 Ängelholm | 92 | 30 | 40 | 110 | 6 |
| M 1293 Hässleholm | 160 | 52 | 29 | 27 | 6 |

**Kommungrupp: 1 = Storstockholm. 2 = Storgöteborg . 3 = Stormalmö. 4 = Större högskoleorter. 5 = Mindre högskoleorter. 6 = Övriga med fler än 25 000 inv. 7 = Övriga med färre än 25 000 inv. De med x har balans på bostadsmarknaden. Övriga uppger underskott. Ingen anger överskott**

.

**Antal förvärvsarbetande (dagbefolkning) efter sektor och kommun**

År 2014. 1 Kommun. 2 Landsting. 3 Statlig förvaltning och affärsverk 4 Näringslivet. 5 Övriga organisationer och offentliga institutioner.

| **Skåne län** | **1** | **2** | **3** | **4** | **5** |
|---|---|---|---|---|---|
| Skåne län | 104 359 | 32 522 | 27 073 | 380 621 | 20 985 |
| Män | 22 960 | 6 606 | 13 158 | 238 799 | 8 766 |
| Kvinnor | 81 399 | 25 916 | 13 915 | 141 822 | 12 219 |
| Svalöv | 1 246 | 60 | 52 | 2 176 | 316 |
| Män | 253 | 8 | 19 | 1 511 | 131 |
| Kvinnor | 993 | 52 | 33 | 665 | 185 |
| Staffanstorp | 1 160 | 98 | 49 | 4 553 | 406 |
| Män | 261 | 18 | 25 | 3077 | 112 |
| Kvinnor | 899 | 80 | 24 | 1476 | 29 |
| Burlöv | 1 279 | 92 | 22 | 6 466 | 156 |
| Män | 233 | 22 | 10 | 4 464 | 65 |
| Kvinnor | 1 046 | 70 | 12 | 2 002 | 91 |
| Vellinge | 1 211 | 89 | 47 | 6 675 | 435 |
| Män | 347 | 19 | 33 | 3 550 | 156 |
| Kvinnor | 864 | 70 | 14 | 3 125 | 279 |
| Östra Göinge | 1 112 | 47 | 16 | 3 074 | 319 |
| Män | 220 | 7 | 6 | 2 131 | 123 |
| Kvinnor | 892 | 40 | 10 | 943 | 196 |
| Örkelljunga | 971 | 28 | 81 | 2 544 | 134 |
| Män | 195 | 5 | 34 | 1 653 | 50 |
| Kvinnor | 776 | 23 | 47 | 891 | 84 |
| Bjuv | 1 347 | 23 | 39 | 3 425 | 73 |
| Män | 219 | 4 | 21 | 2 365 | 37 |
| Kvinnor | 1 128 | 19 | 18 | 1 060 | 36 |
| Kävlinge | 2 133 | 130 | 76 | 5 370 | 223 |
| Män | 400 | 26 | 34 | 3 430 | 69 |
| Kvinnor | 1 733 | 104 | 42 | 1 940 | 154 |

**Antal förvärvsarbetande (dagbefolkning) efter sektor och kommun**

År 2014. 1 Kommun. 2 Landsting. 3 Statlig förvaltning och affärsverk 4 Näringslivet. 5 Övriga organisationer och offentliga institutioner.

| **Län / kommun** | **1** | **2** | **3** | **4** | **5** |
|---|---|---|---|---|---|
| Lomma | 1 371 | 73 | 463 | 3 529 | 275 |
| Män | 292 | 17 | 221 | 2 002 | 112 |
| Kvinnor | 1 079 | 56 | 242 | 1 527 | 163 |
| Svedala | 1 561 | 76 | 378 | 4 678 | 178 |
| Män | 317 | 14 | 224 | 3 170 | 51 |
| Kvinnor | 1 244 | 62 | 154 | 1 508 | 127 |
| Skurup | 1 312 | 69 | 24 | 2 925 | 145 |
| Män | 234 | 16 | 10 | 1 885 | 65 |
| Kvinnor | 1 078 | 53 | 14 | 1 040 | 80 |
| Sjöbo | 1 426 | 66 | 29 | 4 445 | 254 |
| Män | 266 | 12 | 11 | 2 946 | 80 |
| Kvinnor | 1 160 | 54 | 18 | 1 499 | 174 |
| Hörby | 1 250 | 63 | 27 | 3 874 | 274 |
| Män | 251 | 12 | 19 | 2462 | 102 |
| Kvinnor | 999 | 50 | 8 | 1412 | 172 |
| Höör | 1 135 | 194 | 60 | 2 883 | 543 |
| Män | 233 | 29 | 33 | 1 709 | 175 |
| Kvinnor | 902 | 165 | 27 | 1 174 | 368 |
| Tomelilla | 818 | 50 | 25 | 3 849 | 343 |
| Män | 158 | 7 | 10 | 2 424 | 138 |
| Kvinnor | 660 | 43 | 15 | 1 425 | 205 |
| Bromölla | 1 057 | 4 | 21 | 3 183 | 104 |
| Män | 170 | 2 | 12 | 2 215 | 46 |
| Kvinnor | 887 | 2 | 9 | 968 | 58 |

**Antal förvärvsarbetande (dagbefolkning) efter sektor och kommun**

År 2014. 1 Kommun. 2 Landsting. 3 Statlig förvaltning och affärsverk 4 Näringslivet. 5 Övriga organisationer och offentliga institutioner.

| Län / kommun | 1 | 2 | 3 | 4 | 5 |
|---|---|---|---|---|---|
| Osby | 1 375 | 35 | 22 | 3 159 | 139 |
| Män | 293 | 4 | 13 | 2 078 | 64 |
| Kvinnor | 1 082 | 31 | 9 | 1 081 | 75 |
| Perstorp | 656 | 22 | 31 | 2 427 | 49 |
| Män | 136 | 3 | 25 | 1 671 | 21 |
| Kvinnor | 520 | 19 | 6 | 756 | 28 |
| Klippan | 1 531 | 41 | 88 | 3 810 | 221 |
| Män | 313 | 5 | 53 | 2 568 | 79 |
| Kvinnor | 1 218 | 36 | 35 | 1 242 | 142 |
| Åstorp | 1 311 | 40 | 107 | 4 307 | 96 |
| Män | 242 | 3 | 52 | 2 794 | 46 |
| Kvinnor | 1 069 | 37 | 55 | 1 513 | 50 |
| Båstad | 1 307 | 17 | 31 | 4 907 | 290 |
| Män | 245 | 6 | 15 | 3 054 | 132 |
| Kvinnor | 1 062 | 11 | 16 | 1 853 | 158 |
| Malmö | 25 871 | 8 410 | 9 900 | 115 226 | 5 858 |
| Män | 6 257 | 1 764 | 4 397 | 70 756 | 2 674 |
| Kvinnor | 19 614 | 6 646 | 5 503 | 44 470 | 3 184 |
| Lund | 9 814 | 8 997 | 9 695 | 38 010 | 2 715 |
| Män | 2 493 | 1 933 | 5 192 | 23 925 | 1 053 |
| Kvinnor | 7 321 | 7 064 | 4 503 | 14 085 | 1 662 |
| Landskrona | 3 813 | 593 | 170 | 10 859 | 462 |
| Män | 854 | 79 | 79 | 7 142 | 209 |
| Kvinnor | 2 959 | 514 | 91 | 3 717 | 253 |
| Helsingborg | 8 882 | 4 391 | 1 847 | 50 909 | 1 887 |
| Män | 1 894 | 942 | 852 | 30 694 | 837 |
| Kvinnor | 6 988 | 3 449 | 995 | 20 215 | 1 050 |

**Antal förvärvsarbetande (dagbefolkning) efter sektor och kommun**

År 2014. 1 Kommun. 2 Landsting. 3 Statlig förvaltning och affärsverk 4 Näringslivet. 5 Övriga organisationer och offentliga institutioner.

| Län / kommun | 1 | 2 | 3 | 4 | 5 |
|---|---|---|---|---|---|
| Höganäs | 2 048 | 92 | 39 | 5 841 | 276 |
| Män | 475 | 17 | 22 | 3 612 | 99 |
| Kvinnor | 1 573 | 75 | 17 | 2 229 | 177 |
| Eslöv | 3 066 | 224 | 133 | 7 561 | 440 |
| Män | 569 | 34 | 67 | 4 997 | 191 |
| Kvinnor | 2 497 | 190 | 66 | 2 564 | 249 |
| Ystad | 2 437 | 1 280 | 497 | 8 293 | 357 |
| Män | 497 | 230 | 226 | 4 948 | 181 |
| Kvinnor | 1 940 | 1 050 | 271 | 3 345 | 176 |
| Trelleborg | 3 772 | 967 | 242 | 8 549 | 336 |
| Män | 802 | 168 | 123 | 5 591 | 151 |
| Kvinnor | 2 970 | 799 | 119 | 2 958 | 185 |
| Kristianstad | 8 109 | 3 915 | 2 014 | 22 354 | 1 758 |
| Män | 1 878 | 813 | 856 | 14 445 | 726 |
| Kvinnor | 6 231 | 3 102 | 1 158 | 7 909 | 1 032 |
| Simrishamn | 1 537 | 15 | 134 | 5 370 | 403 |
| Män | 325 | 3 | 60 | 3 157 | 182 |
| Kvinnor | 1 212 | 12 | 74 | 2 213 | 221 |
| Ängelholm | 3 403 | 1 219 | 265 | 11 767 | 736 |
| Män | 722 | 175 | 138 | 7 263 | 275 |
| Kvinnor | 2 681 | 1 044 | 127 | 4 504 | 461 |
| Hässleholm | 5 038 | 1 102 | 449 | 13 623 | 784 |
| Män | 916 | 208 | 266 | 9 110 | 334 |
| Kvinnor | 4 122 | 894 | 183 | 4 513 | 450 |

**Detaljer om kommunerna. Folkmängd per tätort och småort per kommun 2005 (enligt SCB)**

## Detaljer om kommunerna

**Komunerna är inlagda i länen och de är ordnade i sex regioner enligt förslag om regionindelning i början av 2016**

**1) Norrbottens, Västerbottens, Västernorrlands, Jämtlands län**

**2) Dalarnas, Gävleborgs, Södermanlands, Uppsala, Västmanlands, Örebro län**

**3) Östergötlands, Jönköpings, Kalmar, Kronobergs län**

**4) Gotlands, Stockholms län**

**5) Hallands, Värmlands, Västra Götalands län**

**6) Blekinge och Skåne län**

**Folkmängd per tätort och småort per kommun 2005 (enligt SCB)**

mi0810tab5.xls

Kommunkod
Kommun
Tätortskod
Tätort

| | Folkmängd 2005-12-31 |
|---|---|
| **Totalt i Sverige** | |
| I tätort | 7 631 952 |
| | 84,4% |
| I småort | 278 046 |
| | 3,1% |
| Utanför tätort och småort | 1 137 754 |
| | 12,6% |
| Totalt | **9 047 752** |
| | 100,0% |

Andel av befolkning, procent

## 1 Norrbottens, Västerbottens, Västernorrlands och Jämtlands län.

### Regionstyrelse

**BD: Norrbottens län**
**Norrbotten**
**Länsstyrelse**
**Norrbottens läns landsting**

**AC: Västerbottens län**
**Västerbotten**
**Länsstyrelse**
**Västerbottens läns landsting**

**Y: Västernorrlands län**
**Västernorrland**
**Länsstyrelse**
**Landstinget Västernorrland**

**Z: Jämtlands län**
**Jämtland**
**Länsstyrelse**
**Region Jämtland Härjedalen**

# Norrbottens län

2505
**Arvidsjaur**
8516
Arvidsjaur
4 644
68,2%

2505
Arvidsjaur
8584
Glommersträsk
306
4,5%

2505
Arvidsjaur
8744
Moskosel
299
4,4%

2505
Arvidsjaur

I småort
334
4,9%

2505
Arvidsjaur

Utanför tätort och småort
1 231
18,1%

2505
Arvidsjaur

Totalt
**6 814**
100,0%

2506
**Arjeplog**
8512
Arjeplog
1 947
61,6%

2506
Arjeplog

I småort
236
7,5%

2506
Arjeplog

Utanför tätort och småort
976
30,9%

2506
Arjeplog

Totalt
**3 159**
100,0%

2510
**Jokkmokk**
8628
Jokkmokk
2 976
53,8%

2510
Jokkmokk
8920
Vuollerim
800
14,5%

2510
Jokkmokk
8796
Porjus
317
5,7%

2510
Jokkmokk

I småort
257
4,6%

2510
Jokkmokk

Utanför tätort och småort
1 184
21,4%

2510
Jokkmokk

Totalt
5 534
100,0%

2513
**Överkalix**
8940
Överkalix
946
24,4%

2513
Överkalix
8884
Tallvik
444
11,5%

2513
Överkalix
8868
Svartbyn
281
7,3%

2513
Överkalix
8924
Vännäsberget
207
5,3%

2513
Överkalix

I småort
694
17,9%

2513
Överkalix

Utanför tätort och småort
1 300
33,6%

2513
Överkalix

Totalt
**3 872**
100,0%

2514
**Kalix**
8656
Kalix
7 312
41,8%

2514
Kalix
8896
Töre
1 146
6,6%

2514
Kalix
8820
Rolfs
1 116
6,4%

2514
Kalix
8928
Nyborg
881
5,0%

2514
Kalix
8812
Risögrund
782
4,5%

2514
Kalix
8836
Sangis
612
3,5%

2514
Kalix
8668
Karlsborg
419
2,4%

2514
Kalix
8556
Bredviken
374
2,1%

2514
Kalix
8560
Båtskärsnäs
340
1,9%

2514
Kalix
8578
Gammelgården
307
1,8%

2514
Kalix
8740
Morjärv
297
1,7%

2514
Kalix
8804
Påläng
291
1,7%

2514
Kalix

I småort
1 457
8,3%

2514
Kalix

Utanför tätort och småort
2 149
12,3%

2514
Kalix

Totalt
**17 483**
100,0%

2518
**Övertorneå**
8944
Övertorneå
1 965
37,6%
2518
Övertorneå
8640
Juoksengi
401
7,7%
2518
Övertorneå
8612
Hedenäset
285
5,5%
2518
Övertorneå
8860
Svanstein
207
4,0%
2518
Övertorneå

I småort
938
17,9%
2518
Övertorneå

Utanför tätort och småort
1 433
27,4%
2518
Övertorneå

Totalt
**5 229**
100,0%

2521
**Pajala**
8780
Pajala
1 985
29,2%
2521
Pajala
8688
Korpilombolo
548
8,1%
2521
Pajala
8636
Junosuando
345
5,1%
2521
Pajala
8660
Kangos
278
4,1%
2521
Pajala

I småort
1 208
17,8%
2521
Pajala

Utanför tätort och småort
2 434
35,8%
2521
Pajala

Totalt
**6 798**
100,0%

2523
**Gällivare**
8596
Gällivare
8 480
44,5%
2523
Gällivare
8732
Malmberget
6 017
31,5%
2523
Gällivare
8694
Koskullskulle
899
4,7%
2523
Gällivare
8600
Hakkas
383
2,0%
2523
Gällivare
8900
Ullatti
230
1,2%
2523
Gällivare
8886
Tjautjas/Cavccas
216
1,1%
2523
Gällivare

I småort
1 206
6,3%

2523
Gällivare

Utanför tätort och småort
1 646
8,6%
2523
Gällivare

Totalt
**19 077**
100,0%

2560
**Älvsbyn**
8932
Älvsbyn
5 042
58,3%

2560
Älvsbyn
8904
Vidsel
569
6,6%

2560
Älvsbyn
8692
Korsträsk
397
4,6%

2560
Älvsbyn
8908
Vistträsk
258
3,0%

2560
Älvsbyn

I småort
558
6,4%

2560
Älvsbyn

Utanför tätort och småort
1 831
21,2%

2560
Älvsbyn

Totalt
**8 655**
100,0%

2580
**Luleå**
8724
Luleå
45 467
62,5%

2580
Luleå
8580
Gammelstaden
4 892
6,7%

2580
Luleå
8532
Bergnäset
3 674
5,1%

2580
Luleå
8880
Södra Sunderbyn
2 875
4,0%

2580
Luleå
8832
Råneå
2 030
2,8%

2580
Luleå
8508
Antnäs
845
1,2%

2580
Luleå
8504
Alvik
771
1,1%

2580
Luleå
8828
Rutvik
759
1,0%

2580
Luleå
8752
Måttsund
587
0,8%

2580
Luleå
8528
Bensbyn
434
0,6%

2580
Luleå
8564
Bälinge
317
0,4%

2580
Luleå
8576
Ersnäs
299
0,4%

2580
Luleå
8658
Kallax
291
0,4%

2580
Luleå
8670
Karlsvik
270
0,4%

2580
Luleå
8680
Klöverträsk
259
0,4%

2580
Luleå
8644
Jämtön
236
0,3%

2580
Luleå
8558
Brändön
233
0,3%

2580
Luleå
8788
Persön
226
0,3%

2580
Luleå

I småort
2 481
3,4%

2580
Luleå

Utanför tätort och småort
5 805
8,0%

2580
Luleå

Totalt
**72 751**
100,0%

2581
**Piteå**
8792
Piteå
22 650
55,4%

2581
Piteå
8536
Bergsviken
2 317
5,7%

2581
Piteå
8824
Rosvik
1 766
4,3%

2581
Piteå
8776
Norrfjärden
1 423
3,5%

2581
Piteå
8620
Hortlax
1 247
3,1%

2581
Piteå
8816
Roknäs
1 242
3,0%

2581
Piteå
8648
Jävre
572
1,4%

2581
Piteå
8720
Lillpite
454
1,1%

2581
Piteå
8568
Böle
418
1,0%

2581
Piteå
8616
Hemmingsmark
398
1,0%

2581
Piteå
8846
Sjulsmark
369
0,9%

2581
Piteå
8876
Svensbyn
362
0,9%

2581
Piteå
8540
Blåsmark
332
0,8%

2581
Piteå
8844
Sikfors
211
0,5%

2581
Piteå

I småort
1 746
4,3%

2581
Piteå

Utanför tätort och
småort
5 365
13,1%

2581
Piteå

Totalt
**40 873**
100,0%

2582
**Boden**
8544
Boden
18 680
66,3%

2582
Boden
8878
Sävast
3 121
11,1%

2582
Boden
8608
Harads
558
2,0%

2582
Boden
8902
Unbyn
481
1,7%

2582
Boden
8916
Vittjärv
429
1,5%

2582
Boden
8548
Bodträskfors
205
0,7%

2582
Boden

I småort
1 582
5,6%

2582
Boden

Utanför tätort och
småort
3 120
11,1%
2582
Boden

Totalt
**28 176**
100,0%

2583
**Haparanda**
8604
Haparanda
4 778
46,9%
2583
Haparanda
8734
Marielund
1 865
18,3%
2583
Haparanda
8840
Seskarö
498
4,9%
2583
Haparanda
8768
Nikkala
447
4,4%
2583
Haparanda
8672
Karungi
232
2,3%
2583
Haparanda

I småort
555
5,4%
2583
Haparanda

Utanför tätort och
småort
1 809
17,8%

2583
Haparanda

Totalt
**10 184**
100,0%

2584
**Kiruna**
8676
Kiruna
18 154
78,5%
2584
Kiruna
8912
Vittangi
789
3,4%
2584
Kiruna
8632
Jukkasjärvi
519
2,2%
2584
Kiruna
8864
Svappavaara
394
1,7%
2584
Kiruna
8704
Kuttainen
364
1,6%
2584
Kiruna
8664
Karesuando
313
1,4%
2584
Kiruna
8948
Övre Soppero
220
1,0%

| | |
|---|---|
| 2584 Kiruna | |
| I småort | 846<br>3,7% |
| 2584 Kiruna | |
| Utanför tätort och småort | 1 536<br>6,6% |
| 2584 Kiruna | |
| Totalt | **23 135**<br>100,0% |

# Västerbottens län

2401
**Nordmaling**
8256
Nordmaling
2 619
35,1%

2401
Nordmaling
8296
Rundvik
911
12,2%

2401
Nordmaling
8236
Lögdeå
414
5,5%

2401
Nordmaling

I småort
934
12,5%

2401
Nordmaling

Utanför tätort och småort
2 592
34,7%

2401
Nordmaling

Totalt
**7 470**
100,0%

2403
**Bjurholm**
8120
Bjurholm
987
38,7%

2403
Bjurholm

I småort
271
10,6%

2403
Bjurholm

Utanför tätort och småort
1 295
50,7%

2403
Bjurholm

Totalt
**2 553**
100,0%

2404
**Vindeln**
8380
Vindeln
2 356
41,0%

2404
Vindeln
8204
Hällnäs
309
5,4%

2404
Vindeln
8356
Tvärålund
271
4,7%

2404
Vindeln
8188
Granö
261
4,5%

2404
Vindeln
8392
Åmsele
201
3,5%

2404
Vindeln

I småort
377
6,6%

2404
Vindeln

Utanför tätort och småort
1 977
34,4%

2404
Vindeln

Totalt
**5 752**
100,0%

2409
**Robertsfors**
8292
Robertsfors
2 010
28,4%

2409
Robertsfors
8396
Ånäset
622
8,8%

2409
Robertsfors
8152
Bygdeå
506
7,2%

2409
Robertsfors

I småort
832
11,8%

2409
Robertsfors

Utanför tätort och
småort
3 096
43,8%

2409
Robertsfors

Totalt
**7 066**
100,0%

2417
**Norsjö**
8268
Norsjö
2 102
47,1%

2417
Norsjö
8112
Bastuträsk
357
8,0%

2417
Norsjö

I småort
599
13,4%

2417
Norsjö

Utanför tätort och
småort
1 408
31,5%

2417
Norsjö

Totalt
**4 466**
100,0%

2418
**Malå**
8244
Malå
2 089
61,1%

2418
Malå

I småort
422
12,3%

2418
Malå

Utanför tätort och
småort
910
26,6%

2418
Malå

Totalt
**3 421**
100,0%

2421
**Storuman**
8324
Storuman
2 255
34,7%
2421
Storuman
8320
Stensele
578
8,9%
2421
Storuman
8364
Tärnaby
533
8,2%
2421
Storuman
8198
Hemavan/Bierke
216
3,3%
2421
Storuman

I småort
648
10,0%
2421
Storuman

Utanför tätort och småort
2 277
35,0%
2421
Storuman

Totalt
**6 507**
100,0%

2422
**Sorsele**
8316
Sorsele
1 288
44,3%
2422
Sorsele

I småort
420
14,5%
2422
Sorsele

Utanför tätort och småort
1 197
41,2%
2422
Sorsele

Totalt
**2 905**
100,0%

2425
**Dorotea**
8168
Dorotea
1 571
51,0%
2425
Dorotea

I småort
287
9,3%
2425
Dorotea

Utanför tätort och småort
1 224
39,7%
2425
Dorotea

Totalt
**3 082**
100,0%

2460
**Vännäs**
8384
Vännäs
4 100
48,7%
2460
Vännäs
8388
Vännäsby
1 522
18,1%
2460
Vännäs

I småort
818
9,7%
2460
Vännäs

Utanför tätort och småort
1 972
23,4%
2460
Vännäs

Totalt
**8 412**
100,0%

2462
**Vilhelmina**
8376
Vilhelmina
3 633
49,6%
2462
Vilhelmina

I småort
1 193
16,3%
2462
Vilhelmina

Utanför tätort och
småort
2 501
34,1%
2462
Vilhelmina

Totalt
**7 327**
100,0%

2463
**Åsele**
8400
Åsele
1 920
57,8%
2463
Åsele
8176
Fredrika
254
7,6%
2463
Åsele

Utanför tätort och
småort
1 148
34,6%
2463
Åsele

Totalt
**3 322**
100,0%

2480
**Umeå**
8372
Umeå
75 645
68,3%
2480
Umeå
8200
Holmsund
5 482
4,9%
2480
Umeå
8336
Sävar
2 672
2,4%
2480
Umeå
8208
Hörnefors
2 573
2,3%
2480
Umeå
8304
Röbäck
2 300
2,1%
2480
Umeå
8280
Obbola
2 175
2,0%
2480
Umeå
8368
Ersmark
1 486
1,3%

2480
Umeå
8360
Täfteå
1 029
0,9%
2480
Umeå
8354
Tomtebo
633
0,6%
2480
Umeå
8210
Innertavle
549
0,5%
2480
Umeå
8332
Stöcke
477
0,4%
2480
Umeå
8196
Hissjön
447
0,4%
2480
Umeå
8344
Sörfors
397
0,4%
2480
Umeå
8142
Bullmark
343
0,3%

2480
Umeå
8174
Flurkmark
302
0,3%

2480
Umeå
8352
Tavelsjö
247
0,2%

2480
Umeå
8348
Sörmjöle
231
0,2%

2480
Umeå
8390
Västibyn
219
0,2%

2480
Umeå
8136
Botsmark
209
0,2%

2480
Umeå
8334
Stöcksjö
205
0,2%

2480
Umeå

I småort
4 075
3,7%

2480
Umeå

Utanför tätort och småort
9 062
8,2%

2480
Umeå

Totalt
**110 758**
100,0%

2481
**Lycksele**
8232
Lycksele
8 597
67,7%

2481
Lycksele
8220
Kristineberg
331
2,6%

2481
Lycksele

I småort
1 410
11,1%

2481
Lycksele

Utanför tätort och småort
2 363
18,6%

2481
Lycksele

Totalt
**12 701**
100,0%

2482
**Skellefteå**
8312
Skellefteå
32 425
45,1%

2482
Skellefteå
8310
Ursviken
4 054
5,6%

2482
Skellefteå
8308
Skelleftehamn
3 120
4,3%

2482
Skellefteå
8144
Bureå
2 345
3,3%

2482
Skellefteå
8228
Kåge
2 205
3,1%

2482
Skellefteå
8116
Bergsbyn
1 818
2,5%

2482
Skellefteå
8160
Byske
1 731
2,4%

2482
Skellefteå
8148
Burträsk
1 632
2,3%

2482
Skellefteå
8132
Boliden
1 515
2,1%

2482
Skellefteå
8212
Jörn
877
1,2%

2482
Skellefteå
8172
Ersmark
865
1,2%

2482
Skellefteå
8240
Lövånger
779
1,1%

2482
Skellefteå
8248
Medle
558
0,8%

2482
Skellefteå
8224
Kusmark
437
0,6%

2482
Skellefteå
8408
Örviken
411
0,6%

2482
Skellefteå
8342
Södra Bergsbyn och Stackgrönn
406
0,6%

2482
Skellefteå
8284
Ostvik
392
0,5%

2482
Skellefteå
8156
Bygdsiljum
370
0,5%

2482
Skellefteå
8340
Drängsmark
353
0,5%

2482
Skellefteå
8252
Myckle
343
0,5%

2482
Skellefteå

I småort
3 596
5,0%

2482
Skellefteå

Utanför tätort och småort
11 678
16,2%

2482
Skellefteå

Totalt
**71 910**
100,0%

# Västernorrlands län

2260
**Ånge**
7736
Ånge
2 956
27,6%

2260
Ånge
7472
Fränsta
1 243
11,6%

2260
Ånge
7552
Ljungaverk
917
8,6%

2260
Ånge
7708
Torpshammar
493
4,6%

2260
Ånge
7400
Alby
403
3,8%

2260
Ånge
7748
Östavall
247
2,3%

2260
Ånge

I småort
933
8,7%

2260
Ånge

Utanför tätort och småort
3 500
32,7%

2260
Ånge

Totalt
**10 692**
100,0%

2262
**Timrå**
7704
Timrå
10 199
57,5%

2262
Timrå
7700
Söråker
2 271
12,8%

2262
Timrå
7416
Bergeforsen
1 535
8,6%

2262
Timrå
7668
Stavreviken
231
1,3%

2262
Timrå

I småort
763
4,3%

2262
Timrå

Utanför tätort och småort
2 748
15,5%

2262
Timrå

Totalt
**17 747**
100,0%

2280
**Härnösand**
7500
Härnösand
18 003
71,4%

2280
Härnösand
7740
Älandsbro
834
3,3%

2280
Härnösand
7632
Ramvik
743
2,9%

2280
Härnösand
7720
Utansjö
209
0,8%

2280
Härnösand
I småort
1 029
4,1%

2280
Härnösand
Utanför tätort och småort
4 409
17,5%

2280
Härnösand
Totalt
**25 227**
100,0%

2281
**Sundsvall**
7688
Sundsvall
49 339
52,5%

2281
Sundsvall
7404
Vi
4 757
5,1%

2281
Sundsvall
7580
Matfors
3 239
3,4%

2281
Sundsvall
7532
Kvissleby
2 633
2,8%

2281
Sundsvall
7510
Johannedal
2 592
2,8%

2281
Sundsvall
7670
Stockvik
2 165
2,3%

2281
Sundsvall
7684
Sundsbruk
2 098
2,2%

2281
Sundsvall
7600
Njurundabommen
1 959
2,1%

2281
Sundsvall
7652
Skottsund
1 052
1,1%

2281
Sundsvall
7696
Svartvik
991
1,1%

2281
Sundsvall
7446
Dingersjö
906
1,0%

2281
Sundsvall
7408
Ankarsvik
882
0,9%

2281
Sundsvall
7460
Essvik
818
0,9%

2281
Sundsvall
7504
Indal
666
0,7%

2281
Sundsvall
7462
Fanbyn
569
0,6%

2281
Sundsvall
7676
Stöde
543
0,6%

2281
Sundsvall
7726
Vattjom
499
0,5%

2281
Sundsvall
7520
Kovland
476
0,5%

2281
Sundsvall
7716
Tunadal
367
0,4%

2281
Sundsvall
7560
Lucksta
349
0,4%

2281
Sundsvall
7506
Juniskär
333
0,4%

2281
Sundsvall
7402
Klingsta och Allsta
305
0,3%

2281
Sundsvall
7548
Liden
269
0,3%

2281
Sundsvall
7596
Nedansjö
267
0,3%

2281
Sundsvall
7478
Gustavsberg
235
0,2%

2281
Sundsvall
7492
Hovid
229
0,2%

2281
Sundsvall

I småort
3 811
4,1%

2281
Sundsvall

Utanför tätort och
småort
11 695
12,4%

2281
Sundsvall

Totalt
**94 044**
100,0%

2282
**Kramfors**
7524
Kramfors
6 235
31,0%

2282
Kramfors
7432
Bollstabruk
2 118
10,5%

2282
Kramfors
7616
Nyland
945
4,7%

2282
Kramfors
7468
Frånö
679
3,4%

2282
Kramfors
7680
Ullånger
606
3,0%

2282
Kramfors
7568
Lunde
431
2,1%

2282
Kramfors
7564
Lungvik
425
2,1%

2282
Kramfors
7448
Docksta
414
2,1%

2282
Kramfors
7604
Nordingrå
335
1,7%

2282
Kramfors
7588
Mjällom
326
1,6%

2282
Kramfors
7516
Klockestrand
320
1,6%

2282
Kramfors
7636
Sandslån
290
1,4%

2282
Kramfors
7632
Ramvik
3
0,0%

2282
Kramfors

I småort
1 392
6,9%

2282
Kramfors

Utanför tätort och
småort
5 588
27,8%
2282
Kramfors

Totalt
**20 107**
100,0%

2283
**Sollefteå**
7660
Sollefteå
8 530
40,7%
2283
Sollefteå
7572
Långsele
1 620
7,7%
2283
Sollefteå
7628
Ramsele
964
4,6%
2283
Sollefteå
7512
Junsele
958
4,6%
2283
Sollefteå
7620
Näsåker
541
2,6%
2283
Sollefteå
7752
Österforse
245
1,2%
2283
Sollefteå

I småort
1 621
7,7%

2283
Sollefteå

Utanför tätort och
småort
6 497
31,0%
2283
Sollefteå

Totalt
**20 976**
100,0%

2284
**Örnsköldsvik**
7744
Örnsköldsvik
28 617
52,1%
2284
Örnsköldsvik
7424
Bjästa
1 785
3,2%
2284
Örnsköldsvik
7496
Husum
1 709
3,1%
2284
Örnsköldsvik
7540
Köpmanholmen
1 267
2,3%
2284
Örnsköldsvik
7444
Bredbyn
1 227
2,2%
2284
Örnsköldsvik
7480
Gimåt
870
1,6%
2284
Örnsköldsvik
7584
Mellansel
823
1,5%

| | |
|---|---|
| 2284 Örnsköldsvik 7756 Överhörnäs | 602 |
| | 1,1% |
| 2284 Örnsköldsvik 7428 Björna | 431 |
| | 0,8% |
| 2284 Örnsköldsvik 7644 Sidensjö | 399 |
| | 0,7% |
| 2284 Örnsköldsvik 7420 Billsta | 378 |
| | 0,7% |
| 2284 Örnsköldsvik 7732 Åmynnet | 370 |
| | 0,7% |
| 2284 Örnsköldsvik 7412 Arnäsvall | 345 |
| | 0,6% |
| 2284 Örnsköldsvik 7592 Moliden | 323 |
| | 0,6% |
| 2284 Örnsköldsvik 7728 Västerhus | 275 |
| | 0,5% |
| 2284 Örnsköldsvik 7476 Gideå | 270 |
| | 0,5% |
| 2284 Örnsköldsvik 7482 Gottne | 226 |
| | 0,4% |
| 2284 Örnsköldsvik 7576 Långviksmon | 223 |
| | 0,4% |
| 2284 Örnsköldsvik I småort | 2 310 |
| | 4,2% |
| 2284 Örnsköldsvik Utanför tätort och småort | 12 493 |
| | 22,7% |
| 2284 Örnsköldsvik Totalt | **54 943** |
| | 100,0% |

# Jämtlands län

2303
**Ragunda**
7856
Hammarstrand
1 061
18,3%

2303
Ragunda
7964
Stugun
627
10,8%

2303
Ragunda
7808
Västra Bispgården
523
9,0%

2303
Ragunda
7806
Östra Bispgården
294
5,1%

2303
Ragunda

I småort
715
12,3%

2303
Ragunda

Utanför tätort och
småort
2 576
44,4%

2303
Ragunda

Totalt
**5 796**
100,0%

2305
**Bräcke**
7816
Bräcke
1 566
21,8%

2305
Bräcke
7844
Gällö
758
10,5%

2305
Bräcke
7896
Kälarne
492
6,8%

2305
Bräcke
7944
Pilgrimstad
405
5,6%

2305
Bräcke

I småort
844
11,7%

2305
Bräcke

Utanför tätort och
småort
3 127
43,5%

2305
Bräcke

Totalt
**7 192**
100,0%

2309
**Krokom**
7888
Krokom
2 087
14,8%

2309
Krokom
8028
Ås
1 097
7,8%

2309
Krokom
7932
Nälden
881
6,2%

2309
Krokom
7836
Föllinge
509
3,6%

2309
Krokom
7824
Dvärsätt
437
3,1%

2309
Krokom
8044
Östersund
437
3,1%

2309
Krokom
8040
Änge
387
2,7%

2309
Krokom
7800
Aspås
352
2,5%

2309
Krokom
7988
Trångsviken
269
1,9%

2309
Krokom
8002
Vaplan
259
1,8%

2309
Krokom
8016
Ytterån
203
1,4%

2309
Krokom

I småort
1 136
8,0%

2309
Krokom

Utanför tätort och småort
6 076
43,0%

2309
Krokom

Totalt
**14 130**
100,0%

2313
**Strömsund**
7960
Strömsund
3 516
27,2%

2313
Strömsund
7860
Hammerdal
996
7,7%

2313
Strömsund
7876
Hoting
749
5,8%

2313
Strömsund
7804
Backe
625
4,8%

2313
Strömsund
7840
Gäddede
456
3,5%

2313
Strömsund
7948
Rossön
400
3,1%

2313
Strömsund
7934
Näsviken
221
1,7%

2313
Strömsund

I småort
1 145
8,9%

2313
Strömsund

Utanför tätort och småort
4 823
37,3%

2313
Strömsund

Totalt
**12 931**
100,0%

2321
**Åre**
7884
Järpen
1 439
14,4%

2321
Åre
8024
Åre
1 260
12,6%

2321
Åre
7916
Mörsil
674
6,8%

2321
Åre
7820
Duved
637
6,4%

2321
Åre
8000
Undersåker
384
3,9%

2321
Åre
7852
Hallen
223
2,2%

2321
Åre

I småort
1 325
13,3%

2321
Åre

Utanför tätort och
småort
4 024
40,4%
2321
Åre

Totalt
**9 966**
100,0%

2326
**Berg**
7976
Svenstavik
948
12,3%
2326
Berg
7848
Hackås
518
6,7%
2326
Berg
7886
Klövsjö
312
4,1%
2326
Berg
8032
Åsarne
271
3,5%
2326
Berg
7912
Myrviken
224
2,9%
2326
Berg

I småort
1 322
17,2%
2326
Berg

Utanför tätort och
småort
4 101
53,3%

2326
Berg

Totalt
**7 696**
100,0%

2361
**Härjedalen**
7968
Sveg
2 633
24,2%
2361
Härjedalen
7828
Funäsdalen
798
7,3%
2361
Härjedalen
7868
Hede
763
7,0%
2361
Härjedalen
8012
Ytterhogdal
603
5,5%
2361
Härjedalen
8008
Vemdalen
547
5,0%
2361
Härjedalen
7996
Ulvkälla
445
4,1%
2361
Härjedalen
7904
Lillhärdal
365
3,4%

2361
Härjedalen
7920
Norr-Hede
293
2,7%

2361
Härjedalen

I småort
1 052
9,7%

2361
Härjedalen

Utanför tätort och
småort
3 390
31,1%

2361
Härjedalen

Totalt
**10 889**
100,0%

2380
**Östersund**
8044
Östersund
43 359
74,2%

2380
Östersund
7812
Brunflo
3 916
6,7%

2380
Östersund
7908
Lit
1 051
1,8%

2380
Östersund
7936
Ope
441
0,8%

2380
Östersund
7984
Tandsbyn
396
0,7%

2380
Östersund
7880
Häggenås
351
0,6%

2380
Östersund
7938
Orrviken
239
0,4%

2380
Östersund
7942
Optand
238
0,4%

2380
Östersund
7910
Marieby
218
0,4%

2380
Östersund
7830
Fåker
209
0,4%

2380
Östersund

I småort
2 024
3,5%

2380
Östersund

Utanför tätort och
småort
5 986
10,2%

2380
Östersund

Totalt
**58 428**
100,0%

## 2

## Dalarnas, Gävleborgs, Södermanlands, Uppsala, Västmanlands och Örebro län.

### Regionstyrelse

**W: Dalarnas län**
**Dalarna**
**Länsstyrelse**
**Landstinget Dalarna**

**X: Gävleborgs län**
**Gävleborg**
**Länsstyrelse**
**Region Gävleborg**

**D: Södermanlands län**
**Södermanland**
**Länsstyrelse**
**Landstinget Sörmland**

**C: Uppsala län**
**Uppsala**
**Länsstyrelse**
**Landstinget i Uppsala län**

**U: Västmanlands län**
**Västmanland**
**Länsstyrelse**
**Landstinget Västmanland**

**T: Örebro län**
**Örebro**
**Länsstyrelse**
**Region Örebro län**

# Dalarnas län

2021
**Vansbro**
6828
Vansbro
2 030
28,7%

2021
Vansbro
6468
Järna
1 429
20,2%

2021
Vansbro
6680
Nås
455
6,4%

2021
Vansbro
6900
Äppelbo
261
3,7%

2021
Vansbro

I småort
925
13,1%

2021
Vansbro

Utanför tätort och
småort
1 961
27,8%

2021
Vansbro

Totalt
**7 061**
100,0%

2023
**Malung**
6636
Malung
5 146
48,9%

2023
Malung
6640
Malungsfors
559
5,3%

2023
Malung
6784
Sälen
508
4,8%

2023
Malung
6616
Limedsforsen
443
4,2%

2023
Malung
6612
Lima
418
4,0%

2023
Malung
6808
Transtrand
373
3,5%

2023
Malung
6888
Yttermalung
216
2,1%

2023
Malung

I småort
705
6,7%

2023
Malung

Utanför tätort och
småort
2 145
20,4%

2023
Malung

Totalt
**10 513**
100,0%

2026
**Gagnef**
6644
Mockfjärd
1 935
19,1%

2026
Gagnef
6484
Djurås
1 253
12,4%

2026
Gagnef
6528
Gagnef
1 115
11,0%

2026
Gagnef
6460
Floda
695
6,9%

2026
Gagnef
6480
Djurmo
689
6,8%

2026
Gagnef
6456
Bäsna
687
6,8%

2026
Gagnef
6428
Björbo
682
6,7%

2026
Gagnef
6728
Sifferbo
399
3,9%

2026
Gagnef

I småort
1 405
13,9%

2026
Gagnef

Utanför tätort och småort
1 271
12,5%

2026
Gagnef

Totalt
**10 131**
100,0%

2029
**Leksand**
6608
Leksand
5 861
38,0%

2029
Leksand
6596
Insjön
2 150
13,9%

2029
Leksand
6732
Siljansnäs
1 307
8,5%

2029
Leksand
6816
Tällberg
637
4,1%

2029
Leksand
6584
Häradsbygden
626
4,1%

2029
Leksand
6476
Djura
396
2,6%

2029
Leksand
6872
Västanvik
385
2,5%

2029
Leksand
6402
Alvik
242
1,6%

2029
Leksand

I småort
1 417
9,2%

2029
Leksand

Utanför tätort och småort
2 419
15,7%

2029
Leksand

Totalt
**15 440**
100,0%

2031
**Rättvik**
6716
Rättvik
4 588
42,1%
2031
Rättvik
6848
Vikarbyn
1 208
11,1%
2031
Rättvik
6436
Boda
576
5,3%
2031
Rättvik
6516
Furudal
449
4,1%
2031
Rättvik
6560
Gulleråsen
365
3,4%
2031
Rättvik
6660
Nedre Gärdsjö
248
2,3%
2031
Rättvik

I småort
1 466
13,5%

2031
Rättvik

Utanför tätort och
småort
1 986
18,2%
2031
Rättvik

Totalt
**10 886**
100,0%

2034
**Orsa**
6696
Orsa
5 278
75,2%
2034
Orsa
6736
Skattungbyn
266
3,8%
2034
Orsa

I småort
514
7,3%
2034
Orsa

Utanför tätort och
småort
962
13,7%
2034
Orsa

Totalt
**7 020**
100,0%

2039
**Älvdalen**
6896
Älvdalen
1 812
24,3%
2039
Älvdalen
6592
Idre
769
10,3%
2039
Älvdalen
6788
Särna
768
10,3%
2039
Älvdalen
6708
Rot
684
9,2%
2039
Älvdalen
6884
Västermyckeläng
303
4,1%
2039
Älvdalen
6500
Evertsberg
285
3,8%
2039
Älvdalen
6892
Åsen
262
3,5%

2039
Älvdalen
6448
Brunnsberg
220
3,0%
2039
Älvdalen

I småort
872
11,7%
2039
Älvdalen

Utanför tätort och
småort
1 470
19,7%
2039
Älvdalen

Totalt
**7 445**
100,0%

2061
**Smedjebacken**
6744
Smedjebacken
5 121
47,4%
2061
Smedjebacken
6796
Söderbärke
939
8,7%
2061
Smedjebacken
6624
Ludvika
392
3,6%
2061
Smedjebacken
6566
Hagge
382
3,5%
2061
Smedjebacken
6820
Vad
302
2,8%
2061
Smedjebacken
6558
Gubbo
227
2,1%
2061
Smedjebacken

I småort
984
9,1%

2061
Smedjebacken

Utanför tätort och
småort
2 465
22,8%
2061
Smedjebacken

Totalt
**10 812**
100,0%

2062
**Mora**
6648
Mora
10 940
54,1%
2062
Mora
6524
Färnäs
957
4,7%
2062
Mora
6748
Sollerön
946
4,7%
2062
Mora
6864
Våmhus
880
4,4%
2062
Mora
6672
Nusnäs
724
3,6%
2062
Mora
6724
Selja
565
2,8%
2062
Mora
6912
Östnor
523
2,6%

2062
Mora
6440
Bonäs
458
2,3%

2062
Mora
6860
Vinäs
331
1,6%

2062
Mora
6836
Venjan
307
1,5%

2062
Mora
6832
Vattnäs
275
1,4%

2062
Mora
6540
Gesunda
235
1,2%

2062
Mora

I småort
1 663
8,2%

2062
Mora

Utanför tätort och
småort
1 408
7,0%

2062
Mora

Totalt
**20 212**
100,0%

2080
**Falun**
6504
Falun
36 447
65,9%

2080
Falun
6424
Bjursås
1 864
3,4%

2080
Falun
6552
Grycksbo
1 781
3,2%

2080
Falun
6776
Svärdsjö
1 288
2,3%

2080
Falun
6768
Sundborn
751
1,4%

2080
Falun
6620
Linghed
609
1,1%

2080
Falun
6496
Enviken
594
1,1%

2080
Falun
6780
Sågmyra
578
1,0%

2080
Falun
6412
Bengtsheden
556
1,0%

2080
Falun
6472
Danholn
446
0,8%

2080
Falun
6840
Vika
398
0,7%

2080
Falun
6814
Toftbyn
274
0,5%

2080
Falun

I småort
2 970
5,4%

2080
Falun

Utanför tätort och
småort
6 718
12,2%

2080
Falun

Totalt
**55 274**
100,0%

2081
**Borlänge**
6444
Borlänge
39 422
83,9%

2081
Borlänge
6692
Ornäs
1 094
2,3%

2081
Borlänge
6806
Torsång
685
1,5%

2081
Borlänge
6568
Halvarsgårdarna
347
0,7%

2081
Borlänge
6588
Idkerberget
321
0,7%

2081
Borlänge
6704
Repbäcken
230
0,5%

2081
Borlänge
6666
Norr Amsberg
227
0,5%

2081
Borlänge

I småort
1 368
2,9%

2081
Borlänge

Utanför tätort och
småort
3 293
7,0%

2081
Borlänge

Totalt
**46 987**
100,0%

2082
**Säter**
6792
Säter
4 438
40,4%

2082
Säter
6492
Naglarby och
Enbacka
1 005
9,1%

2082
Säter
6652
Mora
797
7,3%

2082
Säter
6752
Solvarbo
332
3,0%

2082
Säter

I småort
1 273
11,6%

2082
Säter

Utanför tätort och
småort
3 144
28,6%

2082
Säter

Totalt
**10 989**
100,0%

2083
**Hedemora**
6572
Hedemora
7 279
47,0%

2083
Hedemora
6632
Långshyttan
1 764
11,4%

2083
Hedemora
6852
Vikmanshyttan
897
5,8%

2083
Hedemora
6532
Garpenberg
564
3,6%

2083
Hedemora
6880
Västerby
371
2,4%

2083
Hedemora
6464
Husby
250
1,6%

2083
Hedemora

I småort
750
4,8%

2083
Hedemora

Utanför tätort och småort
3 619
23,4%

2083
Hedemora

Totalt
**15 494**
100,0%

2084
**Avesta**
6404
Avesta
14 738
67,1%

2084
Avesta
6576
Horndal
1 127
5,1%

2084
Avesta
6508
Fors
845
3,8%

2084
Avesta
6664
Nordanö
435
2,0%

2084
Avesta
6684
Näs bruk
223
1,0%

2084
Avesta

I småort
1 015
4,6%

2084
Avesta

Utanför tätort och småort
3 571
16,3%

2084
Avesta

Totalt
**21 954**
100,0%

2085
**Ludvika**
6624
Ludvika
13 626
53,4%

2085
Ludvika
6556
Grängesberg
3 532
13,8%

2085
Ludvika
6804
Sörvik
718
2,8%

2085
Ludvika
6512
Fredriksberg
717
2,8%

2085
Ludvika
6676
Nyhammar
686
2,7%

2085
Ludvika
6720
Saxdalen
615
2,4%

2085
Ludvika
6772
Sunnansjö
557
2,2%

2085
Ludvika
6432
Blötberget
448
1,8%

2085
Ludvika
6580
Håksberg
439
1,7%

2085
Ludvika
6544
Gonäs
366
1,4%

2085
Ludvika
6548
Grangärde
346
1,4%

2085
Ludvika
6920
Persbo
343
1,3%

2085
Ludvika

I småort
674
2,6%

2085
Ludvika

Utanför tätort och småort
2 470
9,7%

2085
Ludvika

Totalt
**25 537**
100,0%

# Gävleborgs län

2101
**Ockelbo**
7236
Ockelbo
2 709
44,8%

2101
Ockelbo
7180
Lingbo
421
7,0%

2101
Ockelbo
7372
Åmot
306
5,1%

2101
Ockelbo
7144
Jädraås
243
4,0%

2101
Ockelbo

I småort
360
5,9%

2101
Ockelbo

Utanför tätort och småort
2 012
33,3%

2101
Ockelbo

Totalt
**6 051**
100,0%

2104
**Hofors**
7112
Hofors
7 021
68,9%

2104
Hofors
7332
Torsåker
873
8,6%

2104
Hofors

I småort
640
6,3%

2104
Hofors

Utanför tätort och småort
1 663
16,3%

2104
Hofors

Totalt
**10 197**
100,0%

2121
**Ovanåker**
7044
Edsbyn
4 060
34,2%

2121
Ovanåker
7000
Alfta
2 185
18,4%

2121
Ovanåker
7256
Roteberg
391
3,3%

2121
Ovanåker
7258
Runemo
283
2,4%

2121
Ovanåker
7360
Viksjöfors
278
2,3%

2121
Ovanåker
7240
Ovanåker
227
1,9%

2121
Ovanåker

I småort
615
5,2%

2121
Ovanåker

Utanför tätort och
småort
3 834
32,3%

2121
Ovanåker

Totalt
**11 873**
100,0%

2132
**Nordanstig**
7020
Bergsjö
1 243
12,6%

2132
Nordanstig
7068
Gnarp
999
10,1%

2132
Nordanstig
7096
Harmånger
523
5,3%

2132
Nordanstig
7304
Strömsbruk
418
4,2%

2132
Nordanstig
7136
Ilsbo
399
4,1%

2132
Nordanstig
7172
Hassela
375
3,8%

2132
Nordanstig
7292
Stocka
365
3,7%

2132
Nordanstig
7154
Jättendal
277
2,8%

2132
Nordanstig

I småort
1 342
13,6%

2132
Nordanstig

Utanför tätort och
småort
3 906
39,7%

2132
Nordanstig

Totalt
**9 847**
100,0%

2161
**Ljusdal**
7184
Ljusdal
6 100
31,5%

2161
Ljusdal
7152
Järvsö
1 385
7,1%

2161
Ljusdal
7064
Färila
1 351
7,0%

2161
Ljusdal
7324
Tallåsen
608
3,1%

2161
Ljusdal
7220
Nore
409
2,1%

2161
Ljusdal
7192
Los
403
2,1%

2161
Ljusdal
7178
Lillhaga
371
1,9%

2161
Ljusdal
7124
Hybo
262
1,4%

2161
Ljusdal

I småort
2 264
11,7%

2161
Ljusdal

Utanför tätort och
småort
6 231
32,1%

2161
Ljusdal

Totalt
**19 384**
100,0%

2180
**Gävle**
7076
Gävle
68 700
74,5%

2180
Gävle
7344
Valbo
6 911
7,5%

2180
Gävle
7052
Forsbacka
1 748
1,9%

2180
Gävle
7104
Hedesunda
1 048
1,1%

2180
Gävle
7228
Norrsundet
1 006
1,1%

2180
Gävle
7016
Bergby
815
0,9%

2180
Gävle
7368
Åbyggeby
776
0,8%

2180
Gävle
7050
Forsby
646
0,7%

2180
Gävle
7092
Hamrångefjärden
546
0,6%

2180
Gävle
7060
Furuvik
486
0,5%

2180
Gävle
7198
Lund
436
0,5%

2180
Gävle
7028
Björke
338
0,4%

2180
Gävle
0616
Skutskär
329
0,4%

2180
Gävle
7340
Trödje
329
0,4%

2180
Gävle
7038
Bönan
289
0,3%

2180
Gävle
7224
Norrlandet
287
0,3%

2180
Gävle
7336
Totra
285
0,3%

2180
Gävle
7308
Sälgsjön
218
0,2%

2180
Gävle
7014
Berg
215
0,2%

2180
Gävle
7080
Hagsta
200
0,2%

2180
Gävle

I småort
2 539
2,8%

2180
Gävle

Utanför tätort och
småort
4 058
4,4%

2180
Gävle

Totalt
**92 205**
100,0%

2181
**Sandviken**
7272
Sandviken
22 574
61,5%

2181
Sandviken
7296
Storvik
2 251
6,1%

2181
Sandviken
7148
Järbo
1 865
5,1%

2181
Sandviken
7376
Årsunda
1 067
2,9%

2181
Sandviken
7168
Kungsgården
998
2,7%

2181
Sandviken
7380
Åshammar
760
2,1%

2181
Sandviken
7084
Hammarby
550
1,5%

2181
Sandviken
7384
Österfärnebo
550
1,5%

2181
Sandviken
7140
Jäderfors
298
0,8%

2181
Sandviken
7012
Backberg
242
0,7%

2181
Sandviken
7364
Västerberg
238
0,6%

2181
Sandviken

I småort
1 084
3,0%

2181
Sandviken

Utanför tätort och
småort
4 213
11,5%

2181
Sandviken

Totalt
**36 690**
100,0%

2182
**Söderhamn**
7316
Söderhamn
12 056
45,5%

2182
Söderhamn
7188
Ljusne
2 155
8,1%

2182
Söderhamn
7268
Sandarne
2 051
7,7%

2182
Söderhamn
7312
Söderala
961
3,6%

2182
Söderhamn
7024
Bergvik
847
3,2%

2182
Söderhamn
7356
Vannsätter
489
1,8%

2182
Söderhamn
7208
Marmaverken
416
1,6%

2182
Söderhamn
7214
Mohed
416
1,6%

2182
Söderhamn
7284
Skog
312
1,2%

2182
Söderhamn
7352
Vallvik
288
1,1%

2182
Söderhamn
7212
Marmaskogen
254
1,0%

2182
Söderhamn

I småort
1 826
6,9%

2182
Söderhamn

Utanför tätort och
småort
4 435
16,7%

2182
Söderhamn

Totalt
**26 506**
100,0%

2183
**Bollnäs**
7036
Bollnäs
12 455
47,5%

2183
Bollnäs
7004
Arbrå
2 262
8,6%

2183
Bollnäs
7156
Kilafors
1 124
4,3%

2183
Bollnäs
7196
Lottefors
391
1,5%

2183
Bollnäs
7280
Sibo
351
1,3%

2183
Bollnäs
7276
Segersta
329
1,3%

2183
Bollnäs
7348
Vallsta
280
1,1%

2183
Bollnäs
7252
Rengsjö
272
1,0%

2183
Bollnäs

I småort
2 190
8,3%

2183
Bollnäs

Utanför tätort och
småort
6 583
25,1%

2183
Bollnäs

Totalt
**26 237**
100,0%

2184
**Hudiksvall**
7120
Hudiksvall
14 850
40,1%

2184
Hudiksvall
7132
Iggesund
3 398
9,2%

2184
Hudiksvall
7040
Delsbo
2 189
5,9%

2184
Hudiksvall
7320
Sörforsa
1 524
4,1%

2184
Hudiksvall
7232
Näsviken
977
2,6%

2184
Hudiksvall
7216
Njutånger
879
2,4%

2184
Hudiksvall
7048
Enånger
652
1,8%

| | |
|---|---|
| 2184 Hudiksvall 7056 Friggesund | 520<br>1,4% |
| 2184 Hudiksvall 7130 Hålsjö | 221<br>0,6% |
| 2184 Hudiksvall I småort | 2 675<br>7,2% |
| 2184 Hudiksvall Utanför tätort och småort | 9 119<br>24,6% |
| 2184 Hudiksvall Totalt | **37 004**<br>100,0% |

# Södermanlands län

0428
**Vingåker**
0904
Vingåker
4 362
47,1%

0428
Vingåker
0776
Högsjö
779
8,4%

0428
Vingåker
0704
Baggetorp
509
5,5%

0428
Vingåker
0802
Marmorbyn
389
4,2%

0428
Vingåker

I småort
534
5,8%

0428
Vingåker

Utanför tätort och småort
2 696
29,1%

0428
Vingåker

Totalt
**9 269**
100,0%

0461
**Gnesta**
0752
Gnesta
5 132
51,5%

0461
Gnesta
0724
Björnlunda
795
8,0%

0461
Gnesta
0860
Stjärnhov
588
5,9%

0461
Gnesta

I småort
496
5,0%

0461
Gnesta

Utanför tätort och småort
2 947
29,6%

0461
Gnesta

Totalt
**9 958**
100,0%

0480
**Nyköping**
0812
Nyköping
27 720
55,6%

0480
Nyköping
0702
Arnö
3 925
7,9%

0480
Nyköping
0856
Stigtomta
1 948
3,9%

0480
Nyköping
0876
Svalsta
1 020
2,0%

0480
Nyköping
0816
Nävekvarn
858
1,7%

0480
Nyköping
0888
Tystberga
844
1,7%

0480
Nyköping
0708
Bergshammar
804
1,6%

0480
Nyköping
0908
Vrena
665
1,3%

0480
Nyköping
0780
Jönåker
610
1,2%

0480
Nyköping
0832
Sjösa
477
1,0%

0480
Nyköping
0736
Enstaberga
461
0,9%

0480
Nyköping
0916
Ålberga
271
0,5%

0480
Nyköping
0828
Runtuna
268
0,5%

0480
Nyköping
0854
Stavsjö
221
0,4%

0480
Nyköping
0818
Oxbacken
220
0,4%

0480
Nyköping
0728
Buskhyttan
213
0,4%

0480
Nyköping

I småort
1 467
2,9%

0480
Nyköping

Utanför tätort och småort
7 824
15,7%

0480
Nyköping

Totalt
**49 816**
100,0%

0481
**Oxelösund**
0820
Oxelösund
10 843
97,4%

0481
Oxelösund

I småort
58
0,5%

0481
Oxelösund

Utanför tätort och småort
233
2,1%

0481
Oxelösund

Totalt
**11 134**
100,0%

0482
**Flen**
0744
Flen
6 114
37,3%

0482
Flen
0796
Malmköping
2 000
12,2%

0482
Flen
0768
Hälleforsnäs
1 747
10,6%

0482
Flen
0848
Sparreholm
811
4,9%

0482
Flen
0804
Mellösa
551
3,4%

0482
Flen
0712
Bettna
415
2,5%

0482
Flen
0822
Orrhammar
322
2,0%

0482
Flen
0836
Skebokvarn
218
1,3%
0482
Flen

I småort
198
1,2%
0482
Flen

Utanför tätort och
småort
4 036
24,6%
0482
Flen

Totalt
**16 412**
100,0%

0483
**Katrineholm**
0784
Katrineholm
21 386
66,4%
0483
Katrineholm
0900
Valla
1 584
4,9%
0483
Katrineholm
0844
Sköldinge
630
2,0%
0483
Katrineholm
0716
Bie
549
1,7%
0483
Katrineholm
0748
Forssjö
513
1,6%
0483
Katrineholm
0720
Björkvik
511
1,6%
0483
Katrineholm
0924
Äsköping
371
1,2%

0483
Katrineholm
0864
Strångsjö
370
1,1%
0483
Katrineholm
0734
Djulö kvarn
200
0,6%
0483
Katrineholm
0704
Baggetorp
10
0,0%
0483
Katrineholm

I småort
575
1,8%
0483
Katrineholm

Utanför tätort och
småort
5 486
17,0%
0483
Katrineholm

Totalt
**32 185**
100,0%

0484
**Eskilstuna**
0740
Eskilstuna
60 185
65,7%
0484
Eskilstuna
0880
Torshälla
7 614
8,3%
0484
Eskilstuna
0764
Hällbybrunn
3 374
3,7%
0484
Eskilstuna
0840
Skogstorp
2 803
3,1%
0484
Eskilstuna
0920
Ärla
1 281
1,4%
0484
Eskilstuna
0788
Kjulaås
851
0,9%
0484
Eskilstuna
0756
Hållsta
804
0,9%

0484
Eskilstuna
0792
Kvicksund
772
0,8%
0484
Eskilstuna
0760
Hällberga
625
0,7%
0484
Eskilstuna
0726
Västra Borsökna
482
0,5%
0484
Eskilstuna
0700
Alberga
410
0,4%
0484
Eskilstuna
0882
Torshälla huvud
399
0,4%
0484
Eskilstuna
0870
Sundbyholm
317
0,3%
0484
Eskilstuna
0886
Tumbo
295
0,3%

0484
Eskilstuna
0730
Bälgviken
260
0,3%
0484
Eskilstuna

I småort
1 306
1,4%
0484
Eskilstuna

Utanför tätort och småort
9 857
10,8%
0484
Eskilstuna

Totalt
**91 635**
100,0%

0486
**Strängnäs**
0868
Strängnäs
12 296
40,1%
0486
Strängnäs
0800
Mariefred
3 813
12,4%
0486
Strängnäs
0912
Åkers styckebruk
2 730
8,9%
0486
Strängnäs
0699
Abborrberget
1 814
5,9%
0486
Strängnäs
0852
Stallarholmen
1 487
4,9%
0486
Strängnäs
0772
Härad
494
1,6%
0486
Strängnäs
0806
Merlänna
370
1,2%

0486
Strängnäs

I småort
1 560
5,1%
0486
Strängnäs

Utanför tätort och småort
6 091
19,9%
0486
Strängnäs

Totalt
**30 655**
100,0%

0488
**Trosa**
0884
Trosa
4 633
42,8%
0488
Trosa
0896
Vagnhärad
3 221
29,7%
0488
Trosa
0910
Västerljung
372
3,4%
0488
Trosa
0790
Stensund och Krymla
347
3,2%
0488
Trosa
0898
Sund
330
3,0%
0488
Trosa

I småort
396
3,7%
0488
Trosa

Utanför tätort och
småort
1 532
14,1%

0488
Trosa

Totalt
**10 831**
100,0%

# Uppsala län

0305
**Håbo**
0520
Bålsta
13 430
72,3%

0305
Håbo
0626
Slottsskogen
1 431
7,7%

0305
Håbo
0618
Råby
879
4,7%

0305
Håbo
0638
Söderskogen
363
2,0%

0305
Håbo
0584
Krägga
238
1,3%

0305
Håbo
0570
Häggeby och Vreta
219
1,2%

0305
Håbo

I småort
677
3,6%

0305
Håbo

Utanför tätort och småort
1 332
7,2%

0305
Håbo

Totalt
**18 569**
100,0%

0319
**Älvkarleby**
0616
Skutskär
5 807
64,0%

0319
Älvkarleby
0664
Älvkarleby
1 648
18,1%

0319
Älvkarleby
0552
Gårdskär
348
3,8%

0319
Älvkarleby
0600
Marma
304
3,3%

0319
Älvkarleby

I småort
464
5,1%

0319
Älvkarleby

Utanför tätort och småort
509
5,6%

0319
Älvkarleby

Totalt
**9 080**
100,0%

0330
**Knivsta**
0576
Knivsta
6 898
51,8%
0330
Knivsta
0504
Alsike
1 682
12,6%
0330
Knivsta

I småort
819
6,1%
0330
Knivsta

Utanför tätort och
småort
3 925
29,5%
0330
Knivsta

Totalt
**13 324**
100,0%

0360
**Tierp**
0640
Tierp
5 377
26,8%
0360
Tierp
0672
Örbyhus
1 905
9,5%
0360
Tierp
0636
Söderfors
1 597
8,0%
0360
Tierp
0572
Karlholmsbruk
1 187
5,9%
0360
Tierp
0624
Skärplinge
740
3,7%
0360
Tierp
0608
Månkarbo
670
3,3%
0360
Tierp
0648
Tobo
616
3,1%

0360
Tierp
0604
Mehedeby
476
2,4%
0360
Tierp
0652
Upplanda
343
1,7%
0360
Tierp

I småort
1 518
7,6%
0360
Tierp

Utanför tätort och
småort
5 627
28,1%
0360
Tierp

Totalt
**20 056**
100,0%

0380
**Uppsala**
0656
Uppsala
128 409
70,1%
0380
Uppsala
0632
Sävja
9 414
5,1%
0380
Uppsala
0628
Storvreta
6 083
3,3%
0380
Uppsala
0512
Björklinge
3 186
1,7%
0380
Uppsala
0524
Bälinge
2 166
1,2%
0380
Uppsala
0660
Vattholma
1 413
0,8%
0380
Uppsala
0516
Vänge
1 245
0,7%

0380
Uppsala
0596
Lövstalöt
982
0,5%

0380
Uppsala
0592
Länna
698
0,4%

0380
Uppsala
0500
Almunge
691
0,4%

0380
Uppsala
0620
Skyttorp
664
0,4%

0380
Uppsala
0580
Knutby
534
0,3%

0380
Uppsala
0568
Järlåsa
451
0,2%

0380
Uppsala
0662
Ytternäs och Vreta
405
0,2%

0380
Uppsala
0556
Gåvsta
398
0,2%

0380
Uppsala
0548
Gunsta
371
0,2%

0380
Uppsala
0566
Håga
317
0,2%

0380
Uppsala
0606
Ramstalund
313
0,2%

0380
Uppsala
0622
Skölsta
281
0,2%

0380
Uppsala
0590
Läby
230
0,1%

0380
Uppsala
0666
Vårdsätra
230
0,1%

0380
Uppsala
0526
Bärby
215
0,1%

0380
Uppsala
0614
Skoby
76
0,0%

0380
Uppsala

I småort
4 601
2,5%

0380
Uppsala

Utanför tätort och
småort
19 935
10,9%

0380
Uppsala

Totalt
**183 308**
100,0%

0381
**Enköping**
0532
Enköping
20 204
52,6%

0381
Enköping
0680
Örsundsbro
1 773
4,6%

0381
Enköping
0564
Hummelsta
1 005
2,6%

0381
Enköping
0544
Grillby
1 001
2,6%

0381
Enköping
0536
Fjärdhundra
926
2,4%

0381
Enköping
0588
Lillkyrka
300
0,8%

0381
Enköping
0558
Haga
236
0,6%

0381
Enköping
6266
Kärsta och Bredsdal
44
0,1%
0381
Enköping

I småort
1 221
3,2%
0381
Enköping

Utanför tätort och
småort
11 712
30,5%
0381
Enköping

Totalt
**38 422**
100,0%

0382
**Östhammar**
0688
Östhammar
4 598
21,3%
0382
Östhammar
0540
Gimo
2 702
12,5%
0382
Östhammar
0684
Österbybruk
2 230
10,3%
0382
Östhammar
0508
Alunda
2 224
10,3%
0382
Östhammar
0676
Öregrund
1 552
7,2%
0382
Östhammar
0560
Hargshamn
304
1,4%
0382
Östhammar
0528
Dannemora
238
1,1%

0382
Östhammar
0610
Norrskedika
223
1,0%
0382
Östhammar
0614
Skoby
141
0,7%
0382
Östhammar

I småort
702
3,2%
0382
Östhammar

Utanför tätort och
småort
6 694
31,0%
0382
Östhammar

Totalt
**21 608**
100,0%

# Västmanlands län

1904
**Skinnskatteberg**
6320
Skinnskatteberg
2 395
50,3%

1904
Skinnskatteberg
6304
Riddarhyttan
500
10,5%

1904
Skinnskatteberg

I småort
305
6,4%

1904
Skinnskatteberg

Utanför tätort och småort
1 561
32,8%

1904
Skinnskatteberg

Totalt
**4 761**
100,0%

1907
**Surahammar**
6332
Surahammar
6 276
61,6%

1907
Surahammar
6364
Virsbo
1 587
15,6%

1907
Surahammar
6296
Ramnäs
1 489
14,6%

1907
Surahammar

I småort
63
0,6%

1907
Surahammar

Utanför tätort och småort
781
7,7%

1907
Surahammar

Totalt
**10 196**
100,0%

1917
**Heby**
6232
Heby
2 687
19,7%

1917
Heby
6384
Östervåla
1 570
11,5%

1917
Heby
6276
Morgongåva
1 351
9,9%

1917
Heby
6352
Tärnsjö
1 262
9,3%

1917
Heby
6228
Harbo
702
5,1%

1917
Heby
6368
Vittinge
480
3,5%

1917
Heby
6308
Runhällen
213
1,6%

1917
Heby

I småort
393
2,9%
1917
Heby

Utanför tätort och
småort
4 976
36,5%
1917
Heby

Totalt
**13 634**
100,0%

1960
**Kungsör**
6256
Kungsör
5 610
67,6%
1960
Kungsör
6360
Valskog
719
8,7%
1960
Kungsör

I småort
259
3,1%
1960
Kungsör

Utanför tätort och
småort
1 715
20,7%
1960
Kungsör

Totalt
**8 303**
100,0%

1961
**Hallstahammar**
6224
Hallstahammar
10 300
68,9%
1961
Hallstahammar
6244
Kolbäck
1 853
12,4%
1961
Hallstahammar
6328
Strömsholm
594
4,0%
1961
Hallstahammar
6340
Sörstafors
294
2,0%
1961
Hallstahammar

I småort
264
1,8%
1961
Hallstahammar

Utanför tätort och
småort
1 650
11,0%
1961
Hallstahammar

Totalt
**14 955**
100,0%

1962
**Norberg**
6292
Norberg
4 634
79,0%
1962
Norberg

I småort
206
3,5%
1962
Norberg

Utanför tätort och
småort
1 026
17,5%
1962
Norberg

Totalt
**5 866**
100,0%

1980
**Västerås**
6376
Västerås
107 005
81,1%

1980
Västerås
6324
Skultuna
3 249
2,5%

1980
Västerås
6236
Hökåsen
2 827
2,1%

1980
Västerås
6356
Irsta
2 534
1,9%

1980
Västerås
6344
Tillberga
2 096
1,6%

1980
Västerås
6210
Enhagen-Ekbacken
984
0,7%

1980
Västerås
6204
Barkarö
963
0,7%

1980
Västerås
6208
Dingtuna
959
0,7%

1980
Västerås
0792
Kvicksund
942
0,7%

1980
Västerås
6342
Tidö-Lindö
575
0,4%

1980
Västerås
6348
Tortuna
439
0,3%

1980
Västerås
6382
Örtagården
303
0,2%

1980
Västerås
6278
Munga
240
0,2%

1980
Västerås
6266
Kärsta och Bredsdal
234
0,2%

1980
Västerås

I småort
862
0,7%

1980
Västerås

Utanför tätort och småort
7 722
5,9%

1980
Västerås

Totalt
**131 934**
100,0%

1981
**Sala**
6312
Sala
12 059
56,2%

1981
Sala
6300
Ransta
879
4,1%

1981
Sala
6372
Västerfärnebo
472
2,2%

1981
Sala
6284
Möklinta
377
1,8%

1981
Sala
6336
Sätra brunn
325
1,5%

1981
Sala
631621 446
Salbohed
262
1,2%

1981
Sala
6252
Kumla kyrkby
210
1,0%

1981
Sala

I småort
863
4,0%
1981
Sala

Utanför tätort och småort
5 999
28,0%
1981
Sala

Totalt
**21 446**
100,0%

1982
**Fagersta**
6212
Fagersta
10 890
88,8%
1982
Fagersta

I småort
461
3,8%
1982
Fagersta

Utanför tätort och småort
919
7,5%
1982
Fagersta

Totalt
**12 270**
100,0%

1983
**Köping**
6268
Köping
17 358
70,4%
1983
Köping
6248
Kolsva
2 539
10,3%
1983
Köping
6280
Munktorp
485
2,0%
1983
Köping

I småort
174
0,7%
1983
Köping

Utanför tätort och småort
4 090
16,6%
1983
Köping

Totalt
**24 646**
100,0%

1984
**Arboga**
6200
Arboga
10 369
77,5%
1984
Arboga
6220
Götlunda
302
2,3%
1984
Arboga
6272
Medåker
228
1,7%
1984
Arboga

I småort
143
1,1%
1984
Arboga

Utanför tätort och småort
2 338
17,5%
1984
Arboga

Totalt
**13 380**
100,0%

# Örebro län

1814
**Lekeberg**
5936
Fjugesta
2 063
29,1%

1814
Lekeberg
6056
Mullhyttan
487
6,9%

1814
Lekeberg
6028
Lanna
368
5,2%

1814
Lekeberg

I småort
251
3,5%

1814
Lekeberg

Utanför tätort och
småort
3 912
55,2%

1814
Lekeberg

Totalt
**7 081**
100,0%

1860
**Laxå**
6036
Laxå
3 307
53,9%

1860
Laxå
5932
Finnerödja
692
11,3%

1860
Laxå
5980
Hasselfors
463
7,5%

1860
Laxå
6100
Röfors
266
4,3%

1860
Laxå

Utanför tätort och
småort
1 408
22,9%

1860
Laxå

Totalt
**6 136**
100,0%

1861
**Hallsberg**
5964
Hallsberg
7 057
46,1%

1861
Hallsberg
6088
Pålsboda
1 524
10,0%

1861
Hallsberg
6112
Sköllersta
1 103
7,2%

1861
Hallsberg
6192
Östansjö
862
5,6%

1861
Hallsberg
6156
Vretstorp
841
5,5%

1861
Hallsberg
5984
Hjortkvarn
251
1,6%

1861
Hallsberg

I småort
208
1,4%

1861
Hallsberg

Utanför tätort och
småort
3 469
22,7%
1861
Hallsberg

Totalt
**15 315**
100,0%

1862
**Degerfors**
5916
Degerfors
7 418
73,5%
1862
Degerfors
6140
Svartå
592
5,9%
1862
Degerfors
6178
Åtorp
234
2,3%
1862
Degerfors

I småort
102
1,0%
1862
Degerfors

Utanför tätort och
småort
1 747
17,3%
1862
Degerfors

Totalt
**10 093**
100,0%

1863
**Hällefors**
5996
Hällefors
4 797
62,9%
1863
Hällefors
5952
Grythyttan
916
12,0%
1863
Hällefors

I småort
421
5,5%
1863
Hällefors

Utanför tätort och
småort
1 493
19,6%
1863
Hällefors

Totalt
**7 627**
100,0%

1864
**Ljusnarsberg**
6016
Kopparberg
3 189
60,0%
1864
Ljusnarsberg
6136
Ställdalen
661
12,4%
1864
Ljusnarsberg

I småort
538
10,1%
1864
Ljusnarsberg

Utanför tätort och
småort
929
17,5%
1864
Ljusnarsberg

Totalt
**5 317**
100,0%

1880
**Örebro**
6188
Örebro
98 237
76,9%

1880
Örebro
5988
Hovsta
2 773
2,2%

1880
Örebro
5944
Garphyttan
1 557
1,2%

1880
Örebro
6076
Odensbacken
1 384
1,1%

1880
Örebro
6152
Vintrosa
1 333
1,0%

1880
Örebro
6072
Marieberg
1 181
0,9%

1880
Örebro
6052
Mosås
899
0,7%

1880
Örebro
5924
Ekeby-Almby
873
0,7%

1880
Örebro
6116
Stora Mellösa
780
0,6%

1880
Örebro
5948
Glanshammar
724
0,6%

1880
Örebro
6032
Latorpsbruk
600
0,5%

1880
Örebro
6184
Ölmbrotorp
552
0,4%

1880
Örebro
6064
Norra Bro
531
0,4%

1880
Örebro
5974
Hampetorp
310
0,2%

1880
Örebro
6012
Kilsmo
274
0,2%

1880
Örebro
5900
Askersby
251
0,2%

1880
Örebro
6028
Lanna
56
0,0%

1880
Örebro

I småort
2 965
2,3%

1880
Örebro

Utanför tätort och
småort
12 453
9,7%

1880
Örebro

Totalt
**127 733**
100,0%

1881
**Kumla**
6020
Kumla
13 033
66,9%

1881
Kumla
5992
Hällabrottet
1 806
9,3%

1881
Kumla
6164
Åbytorp
746
3,8%

1881
Kumla
6108
Sannahed
419
2,2%

1881
Kumla
5920
Ekeby
345
1,8%

1881
Kumla
5964
Hallsberg
65
0,3%

1881
Kumla

I småort
394
2,0%

1881
Kumla

Utanför tätort och
småort
2 665
13,7%
1881
Kumla

Totalt
**19 473**
100,0%

1882
**Askersund**
5904
Askersund
3 937
34,4%
1882
Askersund
6172
Åsbro
1 145
10,0%
1882
Askersund
6168
Ämmeberg
654
5,7%
1882
Askersund
6160
Zinkgruvan
383
3,3%
1882
Askersund
6080
Olshammar
314
2,7%
1882
Askersund
6104
Rönneshytta
291
2,5%
1882
Askersund
5968
Hammar
289
2,5%

1882
Askersund

I småort
1 061
9,3%
1882
Askersund

Utanför tätort och
småort
3 387
29,6%
1882
Askersund

Totalt
**11 461**
100,0%

1883
**Karlskoga**
6008
Karlskoga
27 500
91,1%
1883
Karlskoga

I småort
538
1,8%
1883
Karlskoga

Utanför tätort och
småort
2 147
7,1%
1883
Karlskoga

Totalt
**30 185**
100,0%

1884
**Nora**
6060
Nora
6 496
62,0%

1884
Nora
5960
Gyttorp
620
5,9%

1884
Nora
6176
Ås
534
5,1%

1884
Nora
6124
Striberg
331
3,2%

1884
Nora

I småort
261
2,5%

1884
Nora

Utanför tätort och småort
2 230
21,3%

1884
Nora

Totalt
**10 472**
100,0%

1885
**Lindesberg**
6040
Lindesberg
8 752
37,7%

1885
Lindesberg
5940
Frövi
2 493
10,7%

1885
Lindesberg
6120
Storå
2 010
8,7%

1885
Lindesberg
5928
Fellingsbro
1 485
6,4%

1885
Lindesberg
6148
Vedevåg
718
3,1%

1885
Lindesberg
6128
Stråssa
349
1,5%

1885
Lindesberg
5956
Gusselby
312
1,3%

1885
Lindesberg
6092
Ramsberg
273
1,2%

1885
Lindesberg
6096
Rockhammar
271
1,2%

1885
Lindesberg

I småort
536
2,3%

1885
Lindesberg

Utanför tätort och småort
6 029
26,0%

1885
Lindesberg

Totalt
**23 228**
100,0%

# 3 Östergötlands, Jönköpings, Kalmar och Kronobergs län.

## Regionstyrelse

**E: Östergötlands länsstyrelse**
**Östergötland**
**Länsstyrelse**
**Region Östergötland**

**F: Jönköpings länsstyrelse**
**Jönköping**
**Länsstyrelse**
**Region Jönköpings län**

**H: Kalmar länsstyrelse**
**Kalmar**
**Länsstyrelse**
**Landstinget i Kalmar län**

**G: Kronobergs länsstyrelse**
**Kronoberg**
**Länsstyrelse**
**Region Kronoberg**

# Östergötlands län

0509
**Ödeshög**
1332
Ödeshög
2 651
48,1%

0509
Ödeshög
1108
Hästholmen
372
6,7%

0509
Ödeshög

I småort
203
3,7%

0509
Ödeshög

Utanför tätort och småort
2 290
41,5%

0509
Ödeshög

Totalt
**5 516**
100,0%

0512
**Ydre**
1336
Österbymo
873
22,6%

0512
Ydre
1092
Hestra
490
12,7%

0512
Ydre
1228
Rydsnäs
304
7,9%

0512
Ydre

I småort
189
4,9%

0512
Ydre

Utanför tätort och småort
2 010
52,0%

0512
Ydre

Totalt
**3 866**
100,0%

0513
**Kinda**
1132
Kisa
3 697
37,2%

0513
Kinda
1220
Rimforsa
2 181
21,9%

0513
Kinda
1100
Horn
547
5,5%

0513
Kinda

I småort
356
3,6%

0513
Kinda

Utanför tätort och småort
3 165
31,8%

0513
Kinda

Totalt
**9 946**
100,0%

0560
**Boxholm**
1040
Boxholm
3 182
60,7%
0560
Boxholm
1264
Strålsnäs
446
8,5%
0560
Boxholm

I småort
75
1,4%
0560
Boxholm

Utanför tätort och
småort
1 539
29,4%
0560
Boxholm

Totalt
**5 242**
100,0%

0561
**Åtvidaberg**
1328
Åtvidaberg
6 947
59,3%
0561
Åtvidaberg
1072
Grebo
979
8,4%
0561
Åtvidaberg
1024
Björsäter
437
3,7%
0561
Åtvidaberg
1012
Berg
335
2,9%
0561
Åtvidaberg
1048
Falerum
304
2,6%
0561
Åtvidaberg

I småort
142
1,2%
0561
Åtvidaberg

Utanför tätort och
småort
2 579
22,0%

0561
Åtvidaberg

Totalt
**11 723**
100,0%

0562
**Finspång**
1056
Finspång
12 415
59,4%
0562
Finspång
1216
Rejmyre
899
4,3%
0562
Finspång
1168
Lotorp
715
3,4%
0562
Finspång
1256
Sonstorp
471
2,3%
0562
Finspång
1052
Falla
463
2,2%
0562
Finspång
1104
Hällestad
357
1,7%
0562
Finspång
1164
Ljusfallshammar
318
1,5%

0562
Finspång
1080
Grytgöl
301
1,4%
0562
Finspång
1032
Borggård
252
1,2%
0562
Finspång
1116
Igelfors
231
1,1%
0562
Finspång
1206
Butbro
215
1,0%
0562
Finspång

I småort
591
2,8%
0562
Finspång

Utanför tätort och
småort
3 660
17,5%
0562
Finspång

Totalt
**20 888**
100,0%

0563
**Valdemarsvik**
1304
Valdemarsvik
2 885
35,5%
0563
Valdemarsvik
1084
Gusum
1 211
14,9%
0563
Valdemarsvik
1224
Ringarum
605
7,4%
0563
Valdemarsvik

I småort
325
4,0%
0563
Valdemarsvik

Utanför tätort och
småort
3 096
38,1%
0563
Valdemarsvik

Totalt
**8 122**
100,0%

0580
**Linköping**
1152
Linköping
97 428
70,8%
0580
Linköping
1160
Ljungsbro
6 510
4,7%
0580
Linköping
1172
Malmslätt
5 358
3,9%
0580
Linköping
1148
Linghem
2 484
1,8%
0580
Linköping
1272
Sturefors
2 228
1,6%
0580
Linköping
1308
Vikingstad
2 072
1,5%
0580
Linköping
1016
Berg
1 229
0,9%

0580
Linköping
1050
Ekängen
1 100
0,8%
0580
Linköping
1252
Slaka
539
0,4%
0580
Linköping
1044
Brokind
526
0,4%
0580
Linköping
1004
Askeby
452
0,3%
0580
Linköping
1020
Bestorp
449
0,3%
0580
Linköping
1008
Bankekind
390
0,3%
0580
Linköping
1200
Nykil
313
0,2%

0580
Linköping
1236
Sjögestad
295
0,2%
0580
Linköping
1068
Gistad
285
0,2%
0580
Linköping
1238
Skeda udde
253
0,2%
0580
Linköping
1212
Rappestad
249
0,2%
0580
Linköping
1318
Västerlösa
214
0,2%
0580
Linköping

I småort
1 917
1,4%
0580
Linköping

Utanför tätort och
småort
13 345
9,7%

0580
Linköping

Totalt
**137 636**
100,

0581
**Norrköping**
1192
Norrköping
83 561
67,0%
0581
Norrköping
1144
Lindö
4 842
3,9%
0581
Norrköping
1324
Åby
4 805
3,9%
0581
Norrköping
1140
Krokek
4 154
3,3%
0581
Norrköping
1248
Skärblacka
4 048
3,2%
0581
Norrköping
1276
Svärtinge
2 410
1,9%
0581
Norrköping
1120
Jursla
1 647
1,3%

0581
Norrköping
1128
Kimstad
1 492
1,2%
0581
Norrköping
1344
Östra Husby
774
0,6%
0581
Norrköping
1156
Ljunga
722
0,6%
0581
Norrköping
1196
Norsholm
573
0,5%
0581
Norrköping
1268
Strömsfors
525
0,4%
0581
Norrköping
1326
Åselstad
430
0,3%
0581
Norrköping
1054
Ensjön
320
0,3%

0581
Norrköping
1088
Herstadberg
257
0,2%

0581
Norrköping
1330
Öbonäs
252
0,2%

0581
Norrköping
1232
Simonstorp
236
0,2%

0581
Norrköping
1310
Vånga
224
0,2%

0581
Norrköping

I småort
3 070
2,5%

0581
Norrköping

Utanför tätort och småort
10 300
8,3%

0581
Norrköping

Totalt
**124 642**
100,0%

0582
**Söderköping**
1284
Söderköping
6 951
49,6%

0582
Söderköping
1320
Västra Husby
518
3,7%

0582
Söderköping
1348
Östra Ryd
455
3,2%

0582
Söderköping
1184
Mogata
308
2,2%

0582
Söderköping
1170
Snöveltorp
299
2,1%

0582
Söderköping

I småort
351
2,5%

0582
Söderköping

Utanför tätort och småort
5 143
36,7%

0582
Söderköping

Totalt
**14 025**
100,0%

0583
**Motala**
1188
Motala
29 798
71,1%

0583
Motala
1028
Borensberg
2 712
6,5%

0583
Motala
1292
Tjällmo
578
1,4%

0583
Motala
1060
Fornåsa
454
1,1%

0583
Motala
1204
Nykyrka
419
1,0%

0583
Motala
1340
Österstad
334
0,8%

0583
Motala
1064
Fågelsta
316
0,8%

0583
Motala
1136
Klockrike
281
0,7%

0583
Motala
1070
Godegård
202
0,5%

0583
Motala

I småort
900
2,1%

0583
Motala

Utanför tätort och
småort
5 918
14,1%

0583
Motala

Totalt
**41 912**
100,0%

0584
**Vadstena**
1300
Vadstena
5 612
74,6%

0584
Vadstena
1036
Borghamn
227
3,0%

0584
Vadstena

I småort
206
2,7%

0584
Vadstena

Utanför tätort och
småort
1 482
19,7%

0584
Vadstena

Totalt
**7 527**
100,0%

0586
**Mjölby**
1180
Mjölby
11 927
47,2%

0586
Mjölby
1176
Mantorp
3 326
13,2%

0586
Mjölby
1244
Skänninge
3 242
12,8%

0586
Mjölby
1316
Väderstad
595
2,4%

0586
Mjölby
1260
Spångsholm
411
1,6%

0586
Mjölby
1280
Sya
287
1,1%

0586
Mjölby
1096
Hogstad
254
1,0%

0586
Mjölby

I småort
254
1,0%

0586
Mjölby

Utanför tätort och
småort
4 962
19,6%

0586
Mjölby

Totalt
**25 258**
100,0%

# Jönköpings län

0604
**Aneby**
1404
Aneby
3 374
51,3%

0604
Aneby
1684
Sundhultsbrunn
314
4,8%

0604
Aneby
1480
Frinnaryd
225
3,4%

0604
Aneby

I småort
256
3,9%

0604
Aneby

Utanför tätort och småort
2 407
36,6%

0604
Aneby

Totalt
**6 576**
100,0%

0617
**Gnosjö**
1488
Gnosjö
4 364
44,7%

0617
Gnosjö
1508
Hillerstorp
1 806
18,5%

0617
Gnosjö
1556
Kulltorp
327
3,4%

0617
Gnosjö
1604
Nissafors
313
3,2%

0617
Gnosjö
1714
Törestorp
233
2,4%

0617
Gnosjö
1592
Marieholm
218
2,2%

0617
Gnosjö
1738
Åsenhöga
200
2,1%

0617
Gnosjö
1572
Lanna
5
0,1%

0617
Gnosjö

I småort
272
2,8%

0617
Gnosjö

Utanför tätort och småort
2 015
20,7%

0617
Gnosjö

Totalt
**9 753**
100,0%

0642
**Mullsjö**
5380
Mullsjö
5 506
77,7%
0642
Mullsjö
5408
Sandhem
706
10,0%
0642
Mullsjö

Utanför tätort och
småort
875
12,3%
0642
Mullsjö

Totalt
**7 087**
100,0%

0643
**Habo**
5284
Habo
6 244
63,4%
0643
Habo
5252
Furusjö
344
3,5%
0643
Habo
5228
Fagerhult
317
3,2%
0643
Habo
5380
Mullsjö
2
0,0%
0643
Habo

I småort
586
6,0%
0643
Habo

Utanför tätort och
småort
2 349
23,9%
0643
Habo

Totalt
**9 842**
100,0%

0662
**Gislaved**
1484
Gislaved
10 091
34,2%
0662
Gislaved
1400
Anderstorp
4 987
16,9%
0662
Gislaved
1664
Smålandsstenar
4 553
15,4%
0662
Gislaved
1504
Hestra
1 326
4,5%
0662
Gislaved
1624
Reftele
1 304
4,4%
0662
Gislaved
1452
Burseryd
859
2,9%
0662
Gislaved
1652
Skeppshult
389
1,3%

0662
Gislaved
1440
Broaryd
277
0,9%
0662
Gislaved

I småort
257
0,9%
0662
Gislaved

Utanför tätort och
småort
5 446
18,5%
0662
Gislaved

Totalt
**29 489**
100,0%

0665
**Vaggeryd**
1720
Vaggeryd
4 688
37,0%

0665
Vaggeryd
1656
Skillingaryd
3 808
30,1%

0665
Vaggeryd
1516
Hok
643
5,1%

0665
Vaggeryd
1552
Klevshult
271
2,1%

0665
Vaggeryd

I småort
429
3,4%

0665
Vaggeryd

Utanför tätort och småort
2 826
22,3%

0665
Vaggeryd

Totalt
**12 665**
100,0%

0680
**Jönköping**
1544
Jönköping
84 423
69,8%

0680
Jönköping
1412
Bankeryd
6 498
5,4%

0680
Jönköping
1692
Taberg
4 223
3,5%

0680
Jönköping
1696
Tenhult
2 916
2,4%

0680
Jönköping
1500
Gränna
2 578
2,1%

0680
Jönköping
1612
Odensjö
1 714
1,4%

0680
Jönköping
1548
Kaxholmen
1 402
1,2%

0680
Jönköping
1704
Trånghalla
1 251
1,0%

0680
Jönköping
1576
Lekeryd
763
0,6%

0680
Jönköping
1416
Barnarp
724
0,6%

0680
Jönköping
1432
Bottnaryd
723
0,6%

0680
Jönköping
1708
Tunnerstad
314
0,3%

0680
Jönköping
1660
Skärstad
309
0,3%

0680
Jönköping
1448
Ölmstad
308
0,3%

0680
Jönköping
1748
Örserum
308
0,3%

0680
Jönköping
1742
Öggestorp
227
0,2%

0680
Jönköping

I småort
1 454
1,2%

0680
Jönköping

Utanför tätort och småort
10 830
9,0%

0680
Jönköping

Totalt
**120 965**
100,0%

0682
**Nässjö**
1608
Nässjö
16 463
56,2%

0682
Nässjö
1424
Bodafors
1 982
6,8%

0682
Nässjö
1468
Forserum
1 982
6,8%

0682
Nässjö
1584
Malmbäck
1 016
3,5%

0682
Nässjö
1408
Anneberg
874
3,0%

0682
Nässjö
1668
Solberga
419
1,4%

0682
Nässjö
1492
Grimstorp
385
1,3%

0682
Nässjö
1476
Fredriksdal
318
1,1%

0682
Nässjö
1740
Äng
301
1,0%

0682
Nässjö
1464
Flisby
215
0,7%

0682
Nässjö
1676
Stensjön
208
0,7%

0682
Nässjö

I småort
350
1,2%

0682
Nässjö

Utanför tätort och småort
4 801
16,4%

0682
Nässjö

Totalt
**29 314**
100,0%

0683
**Värnamo**
1732
Värnamo
18 469
56,5%

0683
Värnamo
1632
Rydaholm
1 554
4,8%

0683
Värnamo
1472
Forsheda
1 486
4,5%

0683
Värnamo
1436
Bredaryd
1 440
4,4%

0683
Värnamo
1428
Bor
1 333
4,1%

0683
Värnamo
1524
Horda
364
1,1%

0683
Värnamo
1572
Lanna
344
1,1%

0683
Värnamo
1564
Kärda
309
0,9%

0683
Värnamo
1532
Hånger
305
0,9%

0683
Värnamo

I småort
883
2,7%

0683
Värnamo

Utanför tätort och småort
6 213
19,0%

0683
Värnamo

Totalt
**32 700**
100,0%

0684
**Sävsjö**
1688
Sävsjö
5 068
46,1%

0684
Sävsjö
1728
Vrigstad
1 432
13,0%

0684
Sävsjö
1680
Stockaryd
1 003
9,1%

0684
Sävsjö
1636
Rörvik
555
5,1%

0684
Sävsjö

I småort
122
1,1%

0684
Sävsjö

Utanför tätort och
småort
2 809
25,6%

0684
Sävsjö

Totalt
**10 989**
100,0%

0685
**Vetlanda**
1724
Vetlanda
12 691
48,0%

0685
Vetlanda
1456
Ekenässjön
1 551
5,9%

0685
Vetlanda
1568
Landsbro
1 454
5,5%

0685
Vetlanda
1520
Holsbybrunn
780
2,9%

0685
Vetlanda
1752
Korsberga
731
2,8%

0685
Vetlanda
1600
Myresjö
644
2,4%

0685
Vetlanda
1560
Kvillsfors
560
2,1%

0685
Vetlanda
1644
Sjunnen
417
1,6%

0685
Vetlanda
1648
Skede
345
1,3%

0685
Vetlanda
1420
Björköby
312
1,2%

0685
Vetlanda
1620
Paulström
257
1,0%

0685
Vetlanda
1606
Nye
203
0,8%

0685
Vetlanda

I småort
625
2,4%

0685
Vetlanda

Utanför tätort och
småort
5 889
22,3%

0685
Vetlanda

Totalt
**26 459**
100,0%

0686
**Eksjö**
1460
Eksjö
9 676
58,4%

0686
Eksjö
1588
Mariannelund
1 554
9,4%

0686
Eksjö
1540
Ingatorp
501
3,0%

0686
Eksjö
1528
Hult
473
2,9%

0686
Eksjö
1512
Hjältevad
345
2,1%

0686
Eksjö
1444
Bruzaholm
274
1,7%

0686
Eksjö

I småort
601
3,6%

0686
Eksjö

Utanför tätort och småort
3 151
19,0%

0686
Eksjö

Totalt
**16 575**
100,0%

0687
**Tranås**
1700
Tranås
14 017
78,9%

0687
Tranås
1672
Sommen
789
4,4%

0687
Tranås
1496
Gripenberg
282
1,6%

0687
Tranås

I småort
353
2,0%

0687
Tranås

Utanför tätort och småort
2 324
13,1%

0687
Tranås

Totalt
**17 765**
100,0%

# Kalmar län

0821
**Högsby**
2264
Högsby
1 965
32,4%

0821
Högsby
2108
Berga
785
12,9%

0821
Högsby
2388
Ruda
608
10,0%

0821
Högsby
2200
Fågelfors
465
7,7%

0821
Högsby
2172
Fagerhult
235
3,9%

0821
Högsby

I småort
308
5,1%

0821
Högsby

Utanför tätort och
småort
1 700
28,0%

0821
Högsby

Totalt
**6 066**
100,0%

0834
**Torsås**
2428
Torsås
1 829
25,3%

0834
Torsås
2112
Bergkvara
974
13,5%

0834
Torsås
2416
Söderåkra
963
13,3%

0834
Torsås
2606
Brömsebro
80
1,1%

0834
Torsås

I småort
682
9,4%

0834
Torsås

Utanför tätort och
småort
2 712
37,5%

0834
Torsås

Totalt
**7 240**
100,0%

0840
Mörbylånga
2208
Färjestaden
4 636
34,6%

0840
Mörbylånga
2344
Mörbylånga
1 784
13,3%

0840
Mörbylånga
2404
Skogsby
528
3,9%

0840
Mörbylånga
2092
Algutsrum
499
3,7%

0840
Mörbylånga
2152
Degerhamn
372
2,8%

0840
Mörbylånga
2458
Vickleby
310
2,3%

0840
Mörbylånga
2240
Gårdby
262
2,0%

0840
Mörbylånga
2106
Arontorp
231
1,7%

0840
Mörbylånga
2284
Kastlösa
208
1,6%

0840
Mörbylånga

I småort
1 762
13,1%

0840
Mörbylånga

Utanför tätort och småort
2 813
21,0%

0840
Mörbylånga

Totalt
**13 405**
100,0%

0860
**Hultsfred**
2260
Hultsfred
5 305
36,7%

0860
Hultsfred
2464
Virserum
1 847
12,8%

0860
Hultsfred
2336
Målilla
1 605
11,1%

0860
Hultsfred
2348
Mörlunda
956
6,6%

0860
Hultsfred
2400
Silverdalen
791
5,5%

0860
Hultsfred
2276
Järnforsen
539
3,7%

0860
Hultsfred
2456
Vena
380
2,6%

0860
Hultsfred
2384
Rosenfors
308
2,1%

0860
Hultsfred

I småort
180
1,2%

0860
Hultsfred

Utanför tätort och småort
2 545
17,6%

0860
Hultsfred

Totalt
**14 456**
100,0%

0861
**Mönsterås**
2340
Mönsterås
4 744
36,2%

0861
Mönsterås
2120
Blomstermåla
1 562
11,9%

0861
Mönsterås
2424
Timmernabben
1 341
10,2%

0861
Mönsterås
2480
Ålem
797
6,1%

0861
Mönsterås
2188
Fliseryd
710
5,4%

0861
Mönsterås
2164
Emsfors
58
0,4%

0861
Mönsterås

I småort
1 238
9,4%

0861
Mönsterås

Utanför tätort och småort
2 653
20,2%

0861
Mönsterås

Totalt
**13 103**
100,0%

0862
**Emmaboda**
2160
Emmaboda
4 968
52,1%

0862
Emmaboda
2468
Vissefjärda
673
7,1%

0862
Emmaboda
2272
Johansfors
458
4,8%

0862
Emmaboda
2312
Långasjö
340
3,6%

0862
Emmaboda
2168
Eriksmåla
238
2,5%

0862
Emmaboda
2128
Boda glasbruk
201
2,1%

0862
Emmaboda

I småort
55
0,6%

0862
Emmaboda

Utanför tätort och småort
2 610
27,3%

0862
Emmaboda

Totalt
**9 543**
100,0%

0880
**Kalmar**
2280
Kalmar
35 170
57,7%

0880
Kalmar
2300
Lindsdal
5 520
9,1%

0880
Kalmar
2408
Smedby
3 530
5,8%

0880
Kalmar
2376
Rinkabyholm
1 555
2,6%

0880
Kalmar
2304
Ljungbyholm
1 461
2,4%

0880
Kalmar
2436
Trekanten
1 268
2,1%

0880
Kalmar
2380
Rockneby
880
1,4%

0880
Kalmar
2316
Läckeby
862
1,4%

0880
Kalmar
2368
Påryd
657
1,1%

0880
Kalmar
2244
Hagby
651
1,1%

0880
Kalmar
2452
Vassmolösa
544
0,9%

0880
Kalmar
2444
Tvärskog
409
0,7%

0880
Kalmar
2154
Dunö
384
0,6%

0880
Kalmar
2248
Halltorp
292
0,5%

0880
Kalmar
2130
Boholmarna
272
0,4%

0880
Kalmar

I småort
950
1,6%

0880
Kalmar

Utanför tätort och
småort
6 519
10,7%

0880
Kalmar

Totalt
**60 924**
100,0%

0881
**Nybro**
2352
Nybro
12 598
63,7%

0881
Nybro
2356
Orrefors
696
3,5%

0881
Nybro
2100
Alsterbro
462
2,3%

0881
Nybro
2484
Örsjö
373
1,9%

0881
Nybro
2292
Kristvallabrunn
262
1,3%

0881
Nybro
2192
Flygsfors
255
1,3%

0881
Nybro
2144
Bäckebo
241
1,2%

0881
Nybro
2332
Målerås
228
1,2%

0881
Nybro
2184
Flerohopp
209
1,1%

0881
Nybro

I småort
325
1,6%

0881
Nybro

Utanför tätort och
småort
4 126
20,9%

0881
Nybro

Totalt
**19 775**
100,0%

0882
**Oskarshamn**
2360
Oskarshamn
17 143
65,3%

0882
Oskarshamn
2372
Påskallavik
1 077
4,1%

0882
Oskarshamn
2288
Kristdala
994
3,8%

0882
Oskarshamn
2176
Figeholm
802
3,1%

0882
Oskarshamn
2204
Fårbo
520
2,0%

0882
Oskarshamn
2330
Mysingsö
398
1,5%

0882
Oskarshamn
2124
Bockara
351
1,3%

0882
Oskarshamn
2164
Emsfors
295
1,1%

0882
Oskarshamn
2394
Saltvik
285
1,1%

0882
Oskarshamn

I småort
692
2,6%

0882
Oskarshamn

Utanför tätort och
småort
3 690
14,1%

0882
Oskarshamn

Totalt
**26 247**
100,0%

0883
**Västervik**
2472
Västervik
20 694
56,7%

0883
Västervik
2212
Gamleby
2 805
7,7%

0883
Västervik
2104
Ankarsrum
1 337
3,7%

0883
Västervik
2488
Överum
1 270
3,5%

0883
Västervik
2236
Gunnebo
989
2,7%

0883
Västervik
2364
Piperskärr
462
1,3%

0883
Västervik
2308
Loftahammar
432
1,2%

0883
Västervik
2256
Hjorted
338
0,9%
0883
Västervik
2156
Edsbruk
311
0,9%
0883
Västervik
2432
Totebo
256
0,7%
0883
Västervik
2096
Almvik
202
0,6%
0883
Västervik

I småort
1 277
3,5%
0883
Västervik

Utanför tätort och
småort
6 132
16,8%
0883
Västervik

Totalt
**36 505**
100,0%

0884
**Vimmerby**
2460
Vimmerby
7 827
50,1%
0884
Vimmerby
2420
Södra Vi
1 197
7,7%
0884
Vimmerby
2412
Storebro
977
6,3%
0884
Vimmerby
2232
Gullringen
560
3,6%
0884
Vimmerby
2196
Frödinge
364
2,3%
0884
Vimmerby
2440
Tuna
249
1,6%
0884
Vimmerby

I småort
277
1,8%

0884
Vimmerby

Utanför tätort och
småort
4 162
26,7%
0884
Vimmerby

Totalt
**15 613**
100,0%

11 0670885
**Borgholm**
2132
Borgholm
3 093
27,9%
0885
Borgholm
2296
Köpingsvik
609
5,5%
0885
Borgholm
2324
Löttorp
455
4,1%
0885
Borgholm
2266
Rälla
440
4,0%
0885
Borgholm
2114
Björkviken
243
2,2%
0885
Borgholm
I småort
2 077
18,8%
0885
Borgholm
Utanför tätort och
småort
4 150
37,5%
0885
Borgholm
Totalt
**11 067**
100,0%

# Kronobergs län

0760
**Uppvidinge**
2036
Åseda
2 430
25,7%

0760
Uppvidinge
1912
Lenhovda
1 714
18,1%

0760
Uppvidinge
1948
Norrhult-Klavreström
1 269
13,4%

0760
Uppvidinge
1804
Alstermo
859
9,1%

0760
Uppvidinge
2040
Älghult
481
5,1%

0760
Uppvidinge

I småort
464
4,9%

0760
Uppvidinge

Utanför tätort och småort
2 249
23,8%

0760
Uppvidinge

Totalt
**9 466**
100,0%

0761
**Lessebo**
1876
Hovmantorp
3 001
36,9%

0761
Lessebo
1916
Lessebo
2 623
32,3%

0761
Lessebo
1896
Kosta
941
11,6%

0761
Lessebo
1976
Skruv
516
6,3%

0761
Lessebo

Utanför tätort och småort
1 046
12,9%

0761
Lessebo

Totalt
**8 127**
100,0%

0763
**Tingsryd**
1992
Tingsryd
3 023
23,6%

0763
Tingsryd
1960
Ryd
1 446
11,3%

0763
Tingsryd
2020
Väckelsång
979
7,7%

0763
Tingsryd
2004
Urshult
813
6,4%

0763
Tingsryd
1932
Linneryd
541
4,2%

0763
Tingsryd
1892
Konga
508
4,0%

0763
Tingsryd
1968
Rävemåla
323
2,5%

0763
Tingsryd
1844
Fridafors
296
2,3%

0763
Tingsryd

I småort
260
2,0%

0763
Tingsryd

Utanför tätort och småort
4 604
36,0%

0763
Tingsryd

Totalt
**12 793**
100,0%

0764
**Alvesta**
1808
Alvesta
7 647
40,9%

0764
Alvesta
1944
Moheda
1 852
9,9%

0764
Alvesta
2012
Vislanda
1 773
9,5%

0764
Alvesta
1860
Grimslöv
638
3,4%

0764
Alvesta
1996
Torpsbruk
354
1,9%

0764
Alvesta
1872
Hjortsberga
229
1,2%

0764
Alvesta

I småort
625
3,3%

0764
Alvesta

Utanför tätort och småort
5 566
29,8%

0764
Alvesta

Totalt
**18 684**
100,0%

0765
**Älmhult**
2048
Älmhult
8 518
55,5%

0765
Älmhult
1832
Diö
891
5,8%

0765
Älmhult
1920
Liatorp
560
3,6%

0765
Älmhult
1840
Eneryda
348
2,3%

0765
Älmhult
1828
Delary
218
1,4%

0765
Älmhult

I småort
636
4,1%

0765
Älmhult

Utanför tätort och
småort
4 175
27,2%

0765
Älmhult

Totalt
**15 346**
100,0%

0767
**Markaryd**
1940
Markaryd
3 826
40,0%

0767
Markaryd
1980
Strömsnäsbruk
2 006
21,0%

0767
Markaryd
2000
Traryd
687
7,2%

0767
Markaryd
1988
Timsfors
609
6,4%

0767
Markaryd

I småort
153
1,6%

0767
Markaryd

Utanför tätort och
småort
2 290
23,9%

0767
Markaryd

Totalt
**9 571**
100,0%

0780
**Växjö**
2024
Växjö
55 600
71,9%

0780
Växjö
1956
Rottne
2 224
2,9%

0780
Växjö
1884
Ingelstad
1 655
2,1%

0780
Växjö
1820
Braås
1 567
2,0%

0780
Växjö
1908
Lammhult
1 503
1,9%

0780
Växjö
1856
Gemla
1 312
1,7%

0780
Växjö
2032
Åryd
674
0,9%

0780
Växjö
2028
Åby
451
0,6%

0780
Växjö
1852
Furuby
384
0,5%

0780
Växjö
1952
Nöbbele
242
0,3%

0780
Växjö
1818
Björnö
240
0,3%

0780
Växjö
2002
Tävelsås
219
0,3%

0780
Växjö

I småort
1 180
1,5%

0780
Växjö

Utanför tätort och
småort
10 112
13,1%

0780
Växjö

Totalt
**77 363**
100,0%

0781
**Ljungby**
1936
Ljungby
14 810
54,7%

0781
Ljungby
1904
Lagan
1 751
6,5%

0781
Ljungby
1964
Ryssby
689
2,5%

0781
Ljungby
1924
Lidhult
635
2,3%

0781
Ljungby
1900
Kånna
365
1,3%

0781
Ljungby
2016
Vittaryd
306
1,1%

0781
Ljungby
1812
Angelstad
276
1,0%

0781
Ljungby
1802
Agunnaryd
215
0,8%

0781
Ljungby

I småort
743
2,7%

0781
Ljungby

Utanför tätort och
småort
7 303
27,0%

0781
Ljungby

Totalt
**27 093**
100,0%

# 4
# Gotlands och Stockholms län.

## Regionstyrelse

**I: Gotlands län**
**Gotland**
**Länsstyrelse**
**Region Gotland**

**AB: Stockholms länn**
**Stockholm**
**Länsstyrelse**
**Stockholms läns landsting**

# Gotlands län

0980
**Gotland**
2552
Visby
22 236
38,7%

0980
Gotland
2512
Hemse
1 836
3,2%

0980
Gotland
2536
Slite
1 598
2,8%

0980
Gotland
2520
Klintehamn
1 407
2,4%

0980
Gotland
2548
Vibble
1 135
2,0%

0980
Gotland
2532
Romakloster
905
1,6%

0980
Gotland
2504
Fårösund
862
1,5%

0980
Gotland
2528
Lärbro
521
0,9%

0980
Gotland
2500
Burgsvik
347
0,6%

0980
Gotland
2540
Stånga
342
0,6%

0980
Gotland
2508
Havdhem
318
0,6%

0980
Gotland
2560
Västerhejde
302
0,5%

0980
Gotland
2542
Tingstäde
278
0,5%

0980
Gotland
2556
Väskinde
275
0,5%

0980
Gotland
2534
Roma
253
0,4%

0980
Gotland
2530
När
209
0,4%

0980
Gotland

I småort
5 149
9,0%

0980
Gotland

Utanför tätort och småort
19 515
33,9%

0980
Gotland

Totalt
**57 488**
100,0%

# Stockholms län

0114
**Upplands-Väsby**
0384
Upplands Väsby
35 977
95,6%

0114
Upplands-Väsby
0236
Löwenströmska lasarettet
507
1,3%

0114
Upplands-Väsby
0152
Ekeby
221
0,6%

0114
Upplands-Väsby

I småort
98
0,3%

0114
Upplands-Väsby

Utanför tätort och småort
821
2,2%

0114
Upplands-Väsby

Totalt
**37 624**
100,0%

0115
**Vallentuna**
0388
Vallentuna
19 732
72,0%

0115
Vallentuna
0208
Karby
844
3,1%

0115
Vallentuna
0232
Lindholmen
810
3,0%

0115
Vallentuna
0224
Kårsta
439
1,6%

0115
Vallentuna

I småort
1 708
6,2%

0115
Vallentuna

Utanför tätort och småort
3 864
14,1%

0115
Vallentuna

Totalt
**27 397**
100,0%

0117
**Österåker**
0408
Åkersberga
26 727
71,6%

0117
Österåker
0306
Skärgårdsstad
1 901
5,1%

0117
Österåker
0350
Svinninge
1 422
3,8%

0117
Österåker
0292
Rydbo
520
1,4%

0117
Österåker
0302
Solberga
352
0,9%

0117
Österåker
0290
Täljö
338
0,9%

0117
Österåker
0194
Hagbyhöjden
335
0,9%

0117
Österåker
0326
Stava
264
0,7%
0117
Österåker
0256
Norrö
242
0,6%
0117
Österåker
0102
Bammarboda
204
0,5%
0117
Österåker

I småort
2 191
5,9%
0117
Österåker

Utanför tätort och
småort
2 840
7,6%
0117
Österåker

Totalt
**37 336**
100,0%

0120
**Värmdö**
0172
Gustavsberg
9 682
27,7%
0120
Värmdö
0180
Hemmesta
4 577
13,1%
0120
Värmdö
0312
Skeppsdalsström
1 475
4,2%
0120
Värmdö
0248
Mörtnäs
1 291
3,7%
0120
Värmdö
0166
Fågelvikshöjden
1 015
2,9%
0120
Värmdö
0136
Djurö
958
2,7%
0120
Värmdö
0120
Brunn
957
2,7%

0120
Värmdö
0324
Stavsnäs
727
2,1%
0120
Värmdö
0214
Kopparmora
665
1,9%
0120
Värmdö
0106
Björnömalmen och
Klacknäset
568
1,6%
0120
Värmdö
0314
Lugnet och
Skälsmara
555
1,6%
0120
Värmdö
0234
Långvik
536
1,5%
0120
Värmdö
0342
Strömma
516
1,5%
0120
Värmdö
0154
Värmdö-Evlinge
482
1,4%

0120
Värmdö
0366
Torsby
481
1,4%
0120
Värmdö
0418
Ängsvik
410
1,2%
0120
Värmdö
0250
Norra Lagnö
317
0,9%
0120
Värmdö
0198
Ingaröstrand
290
0,8%
0120
Värmdö
0410
Återvall
205
0,6%
0120
Värmdö

I småort
5 752
16,5%
0120
Värmdö

Utanför tätort och
småort
3 474
9,9%

0120
Värmdö

Totalt
**34 933**
100,0%

0123
**Järfälla**
0336
Stockholm
61 574
99,7%

0123
Järfälla

I småort
65
0,1%

0123
Järfälla

Utanför tätort och småort
104
0,2%

0123
Järfälla

Totalt
**61 743**
100,0%

0125
**Ekerö**
0150
Ekerö
10 322
43,0%

0125
Ekerö
0328
Stenhamra
3 280
13,7%

0125
Ekerö
0151
Ekerö sommarstad
544
2,3%

0125
Ekerö
0414
Älvnäs
517
2,2%

0125
Ekerö
0140
Drottningholm
410
1,7%

0125
Ekerö
0218
Kungsberga
382
1,6%

0125
Ekerö
0182
Parksidan
331
1,4%

0125
Ekerö
0266
Sundby
271
1,1%

0125
Ekerö
0378
Tureholm
259
1,1%

0125
Ekerö
0318
Solsidan
209
0,9%

0125
Ekerö

I småort
3 102
12,9%

0125
Ekerö

Utanför tätort och småort
4 383
18,3%

0125
Ekerö

Totalt
**24 010**
100,0%

0126
**Huddinge**
0336
Stockholm
86 802
97,8%
0126
Huddinge
0394
Vidja
633
0,7%
0126
Huddinge
0178
Gladö kvarn
438
0,5%
0126
Huddinge

I småort
561
0,6%
0126
Huddinge

Utanför tätort och
småort
316
0,4%
0126
Huddinge

Totalt
**88 750**
100,0%

0127
**Botkyrka**
0336
Stockholm
50 613
66,1%
0127
Botkyrka
0372
Tumba
21 140
27,6%
0127
Botkyrka
0396
Vårsta
2 353
3,1%
0127
Botkyrka
0298
Sibble
280
0,4%
0127
Botkyrka

I småort
771
1,0%
0127
Botkyrka

Utanför tätort och
småort
1 435
1,9%
0127
Botkyrka

Totalt
**76 592**
100,0%

0128
**Salem**
0372
Tumba
14 171
98,9%
0128
Salem

Utanför tätort och
småort
163
1,1%
0128
Salem

Totalt
**14 334**
100,0%

0136
**Haninge**
0336
Stockholm
41 785
58,2%
0136
Haninge
0404
Västerhaninge
14 060
19,6%
0136
Haninge
0200
Jordbro
9 316
13,0%
0136
Haninge
0132
Dalarö
1 190
1,7%
0136
Haninge
0402
Väländan
451
0,6%
0136
Haninge
0238
Muskö
287
0,4%
0136
Haninge

I småort
2 137
3,0%

0136
Haninge

Utanför tätort och
småort
2 611
3,6%
0136
Haninge

Totalt
**71 837**
100,0%

0138
**Tyresö**
0336
Stockholm
37 947
92,3%
0138
Tyresö
0110
Brevikshalvön
1 817
4,4%
0138
Tyresö
0274
Raksta
629
1,5%
0138
Tyresö
0170
Gimmersta
305
0,7%
0138
Tyresö

I småort
307
0,7%
0138
Tyresö

Utanför tätort och
småort
129
0,3%
0138
Tyresö

Totalt
**41 134**
100,0%

0139
**Upplands-Bro**
0220
Kungsängen
7 367
34,5%
0139
Upplands-Bro
0112
Bro
6 359
29,8%
0139
Upplands-Bro
0124
Brunna
3 861
18,1%
0139
Upplands-Bro
0358
Sylta
763
3,6%
0139
Upplands-Bro
0242
Mariedal
277
1,3%
0139
Upplands-Bro
0190
Håbo-Tibble kyrkby
271
1,3%
0139
Upplands-Bro

I småort
585
2,7%

0139
Upplands-Bro

Utanför tätort och
småort
1 844
8,6%
0139
Upplands-Bro

Totalt
**21 327**
100,0%

0140
**Nykvarn**
0260
Nykvarn
6 032
72,2%
0140
Nykvarn
0158
Finkarby
218
2,6%
0140
Nykvarn

I småort
653
7,8%
0140
Nykvarn

Utanför tätort och
småort
1 451
17,4%
0140
Nykvarn

Totalt
**8 354**
100,0%

0160
**Täby**
0288
Täby
53 548
88,4%
0160
Täby
0388
Vallentuna
6 768
11,2%
0160
Täby

Utanför tätort och
småort
278
0,5%
0160
Täby

Totalt
**60 594**
100,0%

0162
**Danderyd**
0336
Stockholm
24 889
82,3%
0162
Danderyd
0288
Täby
5 034
16,7%
0162
Danderyd
0368
Tranholmen
277
0,9%
0162
Danderyd
0304
Sjöberg
3
0,0%
0162
Danderyd

Utanför tätort och
småort
23
0,1%
0162
Danderyd

Totalt
**30 226**
100,0%

0163
**Sollentuna**
0336
Stockholm
55 023
92,7%
0163
Sollentuna
0304
Sjöberg
4 231
7,1%
0163
Sollentuna
0288
Täby
11
0,0%
0163
Sollentuna

I småort
6
0,0%
0163
Sollentuna

Utanför tätort och
småort
84
0,1%
0163
Sollentuna

Totalt
**59 355**
100,0%

0180
**Stockholm**
0336
Stockholm
770 889
100,0%

0180
Stockholm

I småort
80
0,0%

0180
Stockholm

Utanför tätort och
småort
69
0,0%

0180
Stockholm

Totalt
**771 038**
100,0%

0181
**Södertälje**
0356
Södertälje
60 279
74,8%

0181
Södertälje
0204
Järna
6 284
7,8%

0181
Södertälje
0272
Pershagen
2 214
2,7%

0181
Södertälje
0196
Hölö
1 199
1,5%

0181
Södertälje
0244
Mölnbo
1 011
1,3%

0181
Södertälje
0148
Ekeby
988
1,2%

0181
Södertälje
0310
Sandviken
338
0,4%

0181
Södertälje
0390
Vattubrinken
313
0,4%

0181
Södertälje
0398
Viksäter
309
0,4%

0181
Södertälje
0374
Tuna
230
0,3%

0181
Södertälje
0752
Gnesta
76
0,1%

0181
Södertälje

I småort
1 741
2,2%

0181
Södertälje

Utanför tätort och
småort
5 571
6,9%

0181
Södertälje

Totalt
**80 553**
100,0%

0182
**Nacka**
0336
Stockholm
28 080
35,0%

0182
Nacka
0104
Boo
21 776
27,1%

0182
Nacka
0416
Älta
9 274
11,6%

0182
Nacka
0296
Saltsjöbaden
8 937
11,1%

0182
Nacka
0156
Fisksätra
6 864
8,6%

0182
Nacka
0216
Kummelnäs
3 360
4,2%

0182
Nacka
0212
Kil
639
0,8%

0182
Nacka
0192
Hästhagen
472
0,6%
0182
Nacka

I småort
592
0,7%
0182
Nacka

Utanför tätort och
småort
253
0,3%
0182
Nacka

Totalt
**80 247**
100,0%

0183
**Sundbyberg**
0336
Stockholm
34 016
100,0%
0183
Sundbyberg

Totalt
**34 016**
100,0%

0184
**Solna**
0336
Stockholm
60 402
99,7%
0184
Solna

Utanför tätort och
småort
173
0,3%
0184
Solna

Totalt
**60 575**
100,0%

0186
**Lidingö**
0228
Lidingö
30 357
72,5%
0186
Lidingö
0108
Brevik
8 024
19,2%
0186
Lidingö
0332
Sticklinge udde
2 937
7,0%
0186
Lidingö

I småort
340
0,8%
0186
Lidingö

Utanför tätort och
småort
234
0,6%
0186
Lidingö

Totalt
**41 892**
100,0%

0187
**Vaxholm**
0392
Vaxholm
4 817
47,6%

0187
Vaxholm
0276
Resarö
2 347
23,2%

0187
Vaxholm
0268
Oskar-Fredriksborg
732
7,2%

0187
Vaxholm
0222
Kullö
539
5,3%

0187
Vaxholm

I småort
1 330
13,1%

0187
Vaxholm

Utanför tätort och småort
358
3,5%

0187
Vaxholm

Totalt
**10 123**
100,0%

0188
**Norrtälje**
0252
Norrtälje
16 263
29,8%

0188
Norrtälje
0280
Rimbo
4 606
8,4%

0188
Norrtälje
0176
Hallstavik
4 530
8,3%

0188
Norrtälje
0412
Älmsta
924
1,7%

0188
Norrtälje
0100
Bergshamra
751
1,4%

0188
Norrtälje
0144
Edsbro
515
0,9%

0188
Norrtälje
0348
Svanberga
479
0,9%

0188
Norrtälje
0294
Rånäs
449
0,8%

0188
Norrtälje
0184
Herräng
443
0,8%

0188
Norrtälje
0322
Spillersboda
314
0,6%

0188
Norrtälje
0168
Grisslehamn
277
0,5%

0188
Norrtälje
0308
Skebobruk
265
0,5%

0188
Norrtälje
0354
Södersvik
260
0,5%

0188
Norrtälje
0422
Östhamra
254
0,5%

0188
Norrtälje
0352
Söderby-Karl
217
0,4%

0188
Norrtälje
0278
Riala
212
0,4%

0188
Norrtälje

I småort
5 968
10,9%

0188
Norrtälje

Utanför tätort och småort
17 869
32,7%

0188
Norrtälje

Totalt
**54 596**
100,0%

0191
**Sigtuna**
0240
Märsta
22 548
61,4%
0191
Sigtuna
0300
Sigtuna
7 204
19,6%
0191
Sigtuna
0284
Rosersberg
1 641
4,5%
0191
Sigtuna

I småort
1 080
2,9%
0191
Sigtuna

Utanför tätort och
småort
4 238
11,5%
0191
Sigtuna

Totalt
**36 711**
100,0%

0192
**Nynäshamn**
0264
Nynäshamn
13 079
53,1%
0192
Nynäshamn
0420
Ösmo
3 606
14,6%
0192
Nynäshamn
0320
Sorunda
1 352
5,5%
0192
Nynäshamn
0340
Stora Vika
585
2,4%
0192
Nynäshamn
0364
Grödby
368
1,5%
0192
Nynäshamn
0226
Landfjärden
246
1,0%
0192
Nynäshamn

I småort
2 001
8,1%

0192
Nynäshamn

Utanför tätort och
småort
3 411
13,8%
0192
Nynäshamn

Totalt
**24 648**
100,0%

# 5 Hallands, Värmlands och Västra Götalands län.

## Regionstyrelse

**N: Hallands län**
**Halland**
**Länsstyrelse**
**Region Halland**

**S: Värmlands län**
**Värmland**
**Länsstyrelse**
**Landstinget i Värmland**

**O: Västra Götalands län**
**Västra Götaland**
**Länsstyrelse**
**Västra Götalandsregionen**

# Hallands län

1315
**Hylte**
3992
Hyltebruk
3 742
36,1%

1315
Hylte
4116
Torup
1 239
12,0%

1315
Hylte
4144
Unnaryd
760
7,3%

1315
Hylte
4068
Rydöbruk
385
3,7%

1315
Hylte
4032
Landeryd
372
3,6%

1315
Hylte
3996
Kinnared
297
2,9%

1315
Hylte

I småort
403

3,9%

1315
Hylte

Utanför tätort och
småort
3 170
30,6%

1315
Hylte

Totalt
**10 368**
100,0%

1380
**Halmstad**
3960
Halmstad
55 688
63,1%

1380
Halmstad
4056
Oskarström
4 011
4,5%

1380
Halmstad
3935
Fyllinge
2 830
3,2%

1380
Halmstad
3940
Getinge
1 885
2,1%

1380
Halmstad
3934
Frösakull
1 635
1,9%

1380
Halmstad
4124
Trönninge
1 555
1,8%

1380
Halmstad
4192
Åled
1 536
1,7%

1380
Halmstad
3964
Harplinge
1 454
1,6%

1380
Halmstad
3948
Gullbrandstorp
1 435
1,6%

1380
Halmstad
3972
Haverdal
1 401
1,6%

1380
Halmstad
4016
Kvibille
793
0,9%

1380
Halmstad
4106
Steninge
769
0,9%

1380
Halmstad
3952
Gullbranna
727
0,8%

1380
Halmstad
3916
Eldsberga
717
0,8%

1380
Halmstad
4176
Villshärad
628
0,7%

1380
Halmstad
4080
Simlångsdalen
577
0,7%

1380
Halmstad
4034
Laxvik
469
0,5%

1380
Halmstad
3988
Holm
462
0,5%

1380
Halmstad
4076
Sennan
430
0,5%

1380
Halmstad
4134
Tylösand
387
0,4%

1380
Halmstad
4084
Skedala
355
0,4%

1380
Halmstad

I småort
1 134
1,3%

1380
Halmstad

Utanför tätort och
småort
7 346
8,3%

1380
Halmstad

Totalt
**88 224**
100,0%

1381
**Laholm**
4028
Laholm
5 835
25,3%

1381
Laholm
4044
Mellbystrand
1 681
7,3%

1381
Laholm
4164
Veinge
1 176
5,1%

1381
Laholm
4000
Knäred
1 129
4,9%

1381
Laholm
4184
Växtorp
986
4,3%

1381
Laholm
4036
Lilla Tjärby
882
3,8%

1381
Laholm
4148
Vallberga
647
2,8%

1381
Laholm
3936
Genevad
597
2,6%

1381
Laholm
4098
Skummeslövsstrand
454
2,0%

1381
Laholm
4092
Skottorp
451
2,0%

1381
Laholm
4072
Ränneslöv
425
1,8%

1381
Laholm
3984
Hishult
356
1,5%

1381
Laholm
4190
Ysby
246
1,1%

1381
Laholm
3968
Hasslöv
242
1,1%

1381
Laholm

I småort
1 336
5,8%

1381
Laholm

Utanför tätort och
småort
6 594
28,6%

1381
Laholm

Totalt
**23 037**
100,0%

1382
**Falkenberg**
3920
Falkenberg
18 972
47,9%

1382
Falkenberg
4088
Skogstorp
2 180
5,5%

1382
Falkenberg
4104
Slöinge
974
2,5%

1382
Falkenberg
4140
Ullared
820
2,1%

1382
Falkenberg
4096
Skrea
789
2,0%

1382
Falkenberg
4168
Vessigebro
774
2,0%

1382
Falkenberg
3944
Glommen
687
1,7%

1382
Falkenberg
4180
Vinberg
598
1,5%

1382
Falkenberg
4040
Långås
516
1,3%

1382
Falkenberg
4212
Älvsered
475
1,2%

1382
Falkenberg
3976
Heberg
463
1,2%

1382
Falkenberg
4216
Ätran
400
1,0%

1382
Falkenberg
4058
Ringsegård
383
1,0%

1382
Falkenberg
3908
Bergagård
265
0,7%

1382
Falkenberg
4196
Årstad
258
0,7%

1382
Falkenberg
4052
Morup
248
0,6%

1382
Falkenberg
4182
Vinbergs kyrkby
216
0,5%

1382
Falkenberg

I småort
2 251
5,7%

1382
Falkenberg

Utanför tätort och
småort
8 336
21,0%

1382
Falkenberg

Totalt
**39 605**
100,0%

1383
**Varberg**
4156
Varberg
26 041
47,5%

1383
Varberg
4132
Tvååker
2 390
4,4%

1383
Varberg
4160
Veddige
2 192
4,0%

1383
Varberg
4120
Träslövsläge
1 985
3,6%

1383
Varberg
3912
Bua
1 792
3,3%

1383
Varberg
4128
Trönninge
847
1,5%

1383
Varberg
4100
Skällinge
603
1,1%

1383
Varberg
4122
Södra Näs
600
1,1%

1383
Varberg
4188
Väröbacka
521
1,0%

1383
Varberg
4060
Rolfstorp
502
0,9%

1383
Varberg
4136
Tångaberg
445
0,8%

1383
Varberg
4204
Åsby
429
0,8%

1383
Varberg
4012
Kungsäter
360
0,7%

1383
Varberg
4112
Tofta
350
0,6%

1383
Varberg
3982
Himle
259
0,5%

1383
Varberg
4042
Löftaskog
226
0,4%

1383
Varberg

I småort
3 875
7,1%

1383
Varberg

Utanför tätort och
småort
11 400
20,8%

1383
Varberg

Totalt
**54 817**
100,0%

1384
**Kungsbacka**
4008
Kungsbacka
17 784
25,5%

1384
Kungsbacka
4054
Onsala
11 375
16,3%

1384
Kungsbacka
4300
Billdal
6 040
8,7%

1384
Kungsbacka
4200
Åsa
3 218
4,6%

1384
Kungsbacka
4108
Särö
2 982
4,3%

1384
Kungsbacka
3928
Fjärås kyrkby
2 213
3,2%

1384
Kungsbacka
3932
Frillesås
1 924
2,8%

1384
Kungsbacka
3904
Backa
1 516
2,2%

1384
Kungsbacka
4152
Vallda
1 439
2,1%

1384
Kungsbacka
3900
Anneberg
1 398
2,0%

1384
Kungsbacka
4224
Västra Hagen
810
1,2%

1384
Kungsbacka
4228
Ölmanäs
787
1,1%

1384
Kungsbacka
3914
Buerås
556
0,8%

1384
Kungsbacka
3956
Halla Heberg
509
0,7%

1384
Kungsbacka
4038
Lerkil
411
0,6%

1384
Kungsbacka
3954
Hagryd-Dala
355
0,5%

1384
Kungsbacka
3990
Hjälmared
341
0,5%

1384
Kungsbacka
3910
Brattås
339
0,5%

1384
Kungsbacka
3998
Kläppa
298
0,4%

1384
Kungsbacka
3950
Gundal och Högås
278
0,4%

1384
Kungsbacka
3986
Hjälm
251
0,4%

1384
Kungsbacka
3898
Röda holme
201
0,3%

1384
Kungsbacka

I småort
4 519
6,5%

1384
Kungsbacka

Utanför tätort och småort
10 273
14,7%

1384
Kungsbacka

Totalt
**69 817**
100,0%

# Värmlands län

1715
**Kil**
5708
Kil
7 826
66,2%

1715
Kil
5656
Fagerås
451
3,8%

1715
Kil
5730
Högboda
256
2,2%

1715
Kil

I småort
328
2,8%

1715
Kil

Utanför tätort och småort
2 952
25,0%

1715
Kil

Totalt
**11 813**
100,0%

1730
**Eda**
5628
Charlottenberg
2 048
23,8%

1730
Eda
5880
Åmotfors
1 426
16,6%

1730
Eda
5716
Koppom
633
7,4%

1730
Eda
5636
Eda glasbruk
254
3,0%

1730
Eda

I småort
477
5,5%

1730
Eda

Utanför tätort och småort
3 763
43,8%

1730
Eda

Totalt
**8 601**
100,0%

1737
**Torsby**
5844
Torsby
4 012
31,0%

1737
Torsby
5836
Sysslebäck
539
4,2%

1737
Torsby
5780
Oleby
334
2,6%

1737
Torsby
5816
Stöllet
255
2,0%

1737
Torsby
5600
Ambjörby
246
1,9%

1737
Torsby
5892
Östmark
205
1,6%

1737
Torsby

I småort
1 594
12,3%

1737
Torsby

Utanför tätort och
småort
5 775
44,6%
1737
Torsby

Totalt
**12 960**
100,0%

1760
**Storfors**
5812
Storfors
2 442
53,8%
1760
Storfors
5722
Kyrksten
280
6,2%
1760
Storfors

I småort
70
1,5%
1760
Storfors

Utanför tätort och
småort
1 750
38,5%
1760
Storfors

Totalt
**4 542**
100,0%

1761
**Hammarö**
5804
Skoghall
12 810
89,1%
1761
Hammarö
5862
Vidöåsen
274
1,9%
1761
Hammarö

I småort
410
2,9%
1761
Hammarö

Utanför tätort och
småort
880
6,1%
1761
Hammarö

Totalt
**14 374**
100,0%

1762
**Munkfors**
5760
Munkfors
3 215
80,5%
1762
Munkfors

I småort
130
3,3%
1762
Munkfors

Utanför tätort och
småort
650
16,3%
1762
Munkfors

Totalt
**3 995**
100,0%

1763
**Forshaga**
5664
Forshaga
6 355
55,2%
1763
Forshaga
5632
Deje
2 783
24,2%
1763
Forshaga
5634
Dyvelsten
209
1,8%
1763
Forshaga
5842
Tjärnheden
208
1,8%
1763
Forshaga

I småort
387
3,4%
1763
Forshaga

Utanför tätort och
småort
1 573
13,7%
1763
Forshaga

Totalt
**11 515**
100,0%

1764
**Grums**
5676
Grums
5 231
55,6%
1764
Grums
5810
Slottsbron
1 048
11,1%
1764
Grums
5796
Segmon
481
5,1%
1764
Grums

I småort
582
6,2%
1764
Grums

Utanför tätort och
småort
2 066
22,0%
1764
Grums

Totalt
**9 408**
100,0%

1765
**Årjäng**
5884
Årjäng
3 172
32,4%
1765
Årjäng
5848
Töcksfors
1 062
10,8%
1765
Årjäng

I småort
596
6,1%
1765
Årjäng

Utanför tätort och
småort
4 970
50,7%
1765
Årjäng

Totalt
**9 800**
100,0%

1766
**Sunne**
5824
Sunne
4 903
36,1%
1766
Sunne
5788
Rottneros
444
3,3%
1766
Sunne
5876
Västra Ämtervik
371
2,7%
1766
Sunne
5744
Lysvik
341
2,5%
1766
Sunne
5856
Uddheden
301
2,2%
1766
Sunne

I småort
885
6,5%
1766
Sunne

Utanför tätort och
småort
6 341
46,7%

1766
Sunne

Totalt
**13 586**
100,0%

1780
**Karlstad**
5704
Karlstad
58 544
71,3%

1780
Karlstad
5808
Skåre
5 173
6,3%

1780
Karlstad
5864
Vålberg
2 805
3,4%

1780
Karlstad
5800
Skattkärr
2 105
2,6%

1780
Karlstad
5756
Molkom
1 883
2,3%

1780
Karlstad
5652
Edsvalla
1 029
1,3%

1780
Karlstad
5596
Alster
571
0,7%

1780
Karlstad
5872
Väse
517
0,6%

1780
Karlstad
5860
Vallargärdet
368
0,4%

1780
Karlstad
5616
Blombacka
212
0,3%

1780
Karlstad

I småort
1 574
1,9%

1780
Karlstad

Utanför tätort och småort
7 315
8,9%

1780
Karlstad

Totalt
**82 096**
100,0%

1781
**Kristinehamn**
5720
Kristinehamn
17 836
74,6%

1781
Kristinehamn
5612
Björneborg
1 195
5,0%

1781
Kristinehamn
5624
Bäckhammar
318
1,3%

1781
Kristinehamn
5888
Ölme
211
0,9%

1781
Kristinehamn

I småort
530
2,2%

1781
Kristinehamn

Utanför tätort och småort
3 809
15,9%

1781
Kristinehamn

Totalt
**23 899**
100,0%

1782
**Filipstad**
5660
Filipstad
6 177
56,1%

1782
Filipstad
5732
Lesjöfors
1 117
10,1%

1782
Filipstad
5772
Nykroppa
924
8,4%

1782
Filipstad
5784
Persberg
306
2,8%

1782
Filipstad
5764
Nordmark
234
2,1%

1782
Filipstad

I småort
214
1,9%

1782
Filipstad

Utanför tätort och
småort
2 045
18,6%

1782
Filipstad

Totalt
**11 017**
100,0%

1783
**Hagfors**
5688
Hagfors
5 403
40,5%

1783
Hagfors
5724
Ekshärad
1 122
8,4%

1783
Hagfors
5852
Uddeholm
763
5,7%

1783
Hagfors
5792
Råda
475
3,6%

1783
Hagfors
5668
Geijersholm
243
1,8%

1783
Hagfors
5828
Sunnemo
238
1,8%

1783
Hagfors
5752
Mjönäs
218
1,6%

1783
Hagfors
5644
Edebäck
214
1,6%

1783
Hagfors
5608
Bergsäng
201
1,5%

1783
Hagfors
5760
Munkfors
9
0,1%

1783
Hagfors

I småort
663
5,0%

1783
Hagfors

Utanför tätort och
småort
3 788
28,4%

1783
Hagfors

Totalt
**13 337**
100,0%

1784
**Arvika**
5604
Arvika
14 184
54,0%

1784
Arvika
5700
Jössefors
748
2,8%

1784
Arvika
5640
Edane
742
2,8%

1784
Arvika
5712
Klässbol
316
1,2%

1784
Arvika
5820
Sulvik
310
1,2%

1784
Arvika
5680
Gunnarskog
280
1,1%

1784
Arvika
5672
Glava
201
0,8%

1784
Arvika
5880
Åmotfors
50
0,2%

1784
Arvika

I småort
1 080
4,1%

1784
Arvika

Utanför tätort och småort
8 354
31,8%

1784
Arvika

Totalt
**26 265**
100,0%

1785
**Säffle**
5840
Säffle
9 156
56,9%

1785
Säffle
5832
Svanskog
530
3,3%

1785
Säffle
5868
Värmlandsbro
514
3,2%

1785
Säffle

I småort
232
1,4%

1785
Säffle

Utanför tätort och småort
5 648
35,1%

1785
Säffle

Totalt
**16 080**
100,0%

# Västra Götalands län

1401
**Härryda**
4520
Mölnlycke
14 334
44,7%

1401
Härryda
4484
Landvetter
6 680
20,8%

1401
Härryda
4392
Hindås
2 064
6,4%

1401
Härryda
4544
Rävlanda
1 345
4,2%

1401
Härryda
4424
Härryda
861
2,7%

1401
Härryda
4640
Tahult
548
1,7%

1401
Härryda
4290
Benareby
385
1,2%

1401
Härryda
4570
Stora Bugärde
343
1,1%

1401
Härryda
4542
Rya
295
0,9%

1401
Härryda
4354
Hällingsjö
261
0,8%

1401
Härryda
4334
Eskilsby och Snugga
219
0,7%

1401
Härryda
4526
Nya Långenäs
210
0,7%

1401
Härryda
4368
Göteborg
3
0,0%

1401
Härryda

I småort
1 344
4,2%

1401
Härryda

Utanför tätort och småort
3 157
9,9%

1401
Härryda

Totalt
**32 049**
100,0%

1402
**Partille**
4368
Göteborg
28 648
85,4%

1402
Partille
4631
Öjersjö
2 739
8,2%

1402
Partille
4432
Jonsered
928
2,8%

1402
Partille
4464
Kåhög
825
2,5%

1402
Partille

I småort
129
0,4%

1402
Partille

Utanför tätort och småort
274
0,8%

1402
Partille

Totalt
**33 543**
100,0%

1407
**Öckerö**
4428
Hönö
5 045
41,2%

1407
Öckerö
4628
Öckerö
3 269
26,7%

1407
Öckerö
4304
Björkö
1 409
11,5%

1407
Öckerö
4348
Fotö
618
5,1%

1407
Öckerö
4420
Hälsö
614
5,0%

1407
Öckerö
4476
Källö-Knippla
420
3,4%

1407
Öckerö
4552
Rörö
283
2,3%

1407
Öckerö
4434
Kalvsund
228
1,9%

1407
Öckerö

I småort
287
2,3%

1407
Öckerö

Utanför tätort och småort
58
0,5%

1407
Öckerö

Totalt
**12 231**
100,0%

1415
**Stenungsund**
4568
Stenungsund
10 067
43,9%

1415
Stenungsund
4576
Stora Höga
2 553
11,1%

1415
Stenungsund
4436
Jörlanda
805
3,5%

1415
Stenungsund
4370
Hallerna
650
2,8%

1415
Stenungsund
4630
Ödsmål
557
2,4%

1415
Stenungsund
4566
Starrkärr och Näs
472
2,1%

1415
Stenungsund
4598
Svenshögen
438
1,9%

1415
Stenungsund
5070
Aröd och Timmervik
341
1,5%

1415
Stenungsund
4580
Strandnorum
334
1,5%

1415
Stenungsund
4606
Ucklum
240
1,0%

1415
Stenungsund
4578
Stenungsön
238
1,0%

1415
Stenungsund
4595
Svartehallen
201
0,9%

1415
Stenungsund

I småort
1 051
4,6%

1415
Stenungsund

Utanför tätort och
småort
5 000
21,8%

1415
Stenungsund

Totalt
**22 947**
100,0%

1419
**Tjörn**
4560
Skärhamn
3 180
21,2%

1419
Tjörn
4548
Rönnäng
1 474
9,8%

1419
Tjörn
4514
Höviksnäs
1 289
8,6%

1419
Tjörn
4516
Myggenäs
1 270
8,5%

1419
Tjörn
4468
Kållekärr
557
3,7%

1419
Tjörn
4440
Klädesholmen
417
2,8%

1419
Tjörn
4572
Stora Dyrön
272
1,8%

1419
Tjörn
4624
Åstol
238
1,6%

1419
Tjörn
4308
Bleket
236
1,6%

1419
Tjörn

I småort
2 102
14,0%

1419
Tjörn

Utanför tätort och
småort
3 987
26,5%

1419
Tjörn

Totalt
**15 022**
100,0%

1421
**Orust**
4384
Henån
1 855
12,2%

1421
Orust
4592
Svanesund
1 334
8,8%

1421
Orust
4336
Ellös
988
6,5%

1421
Orust
4610
Varekil
586
3,9%

1421
Orust
4594
Svanvik
324
2,1%

1421
Orust
4508
Mollösund
277
1,8%

1421
Orust
4414
Hälleviksstrand
225
1,5%

1421
Orust

I småort
1 165
7,7%

1421
Orust

Utanför tätort och småort
8 434
55,5%

1421
Orust

Totalt
**15 188**
100,0%

1427
**Sotenäs**
4448
Kungshamn
2 871
30,8%

1427
Sotenäs
4404
Hunnebostrand
1 801
19,3%

1427
Sotenäs
4564
Smögen
1 437
15,4%

1427
Sotenäs
4616
Väjern
659
7,1%

1427
Sotenäs
4312
Bovallstrand
476
5,1%

1427
Sotenäs

I småort
568
6,1%

1427
Sotenäs

Utanför tätort och småort
1 499
16,1%

1427
Sotenäs

Totalt
**9 311**
100,0%

1430
**Munkedal**
4512
Munkedal
3 704
36,0%

1430
Munkedal
4324
Dingle
891
8,7%

1430
Munkedal
4412
Hällevadsholm
781
7,6%

1430
Munkedal
4380
Hedekas
378
3,7%

1430
Munkedal
4554
Torreby
225
2,2%

1430
Munkedal

I småort
170
1,7%

1430
Munkedal

Utanför tätort och
småort
4 135
40,2%

1430
Munkedal

Totalt
**10 284**
100,0%

1435
**Tanum**
4600
Tanumshede
1 597
13,0%

1435
Tanum
4356
Grebbestad
1 371
11,2%

1435
Tanum
4344
Fjällbacka
812
6,6%

1435
Tanum
4372
Hamburgsund
801
6,5%

1435
Tanum
4532
Rabbalshede
260
2,1%

1435
Tanum

I småort
1 645
13,4%

1435
Tanum

Utanför tätort och
småort
5 766
47,1%

1435
Tanum

Totalt
**12 252**
100,0%

1438
**Dals-Ed**
4796
Ed
2 942
60,2%
1438
Dals-Ed

I småort
127
2,6%
1438
Dals-Ed

Utanför tätort och
småort
1 822
37,3%
1438
Dals-Ed

Totalt
**4 891**
100,0%

1439
**Färgelanda**
4828
Färgelanda
1 898
27,8%
1439
Färgelanda
4900
Högsäter
744
10,9%
1439
Färgelanda
5160
Ödeborg
615
9,0%
1439
Färgelanda
5048
Stigen
411
6,0%
1439
Färgelanda

I småort
240
3,5%
1439
Färgelanda

Utanför tätort och
småort
2 916
42,7%
1439
Färgelanda

Totalt
**6 824**
100,0%

1440
**Ale**
4976
Nödinge-Nol
9 077
34,4%
1440
Ale
5056
Surte
5 740
21,7%
1440
Ale
5152
Älvängen
3 986
15,1%
1440
Ale
5036
Skepplanda
1 869
7,1%
1440
Ale
4704
Alvhem
232
0,9%
1440
Ale

I småort
1 035
3,9%
1440
Ale

Utanför tätort och
småort
4 466
16,9%

1440
Ale

Totalt
**26 405**
100,0%

1441
**Lerum**
4920
Lerum
15 819
43,3%

1441
Lerum
4804
Floda
7 981
21,9%

1441
Lerum
4836
Gråbo
4 154
11,4%

1441
Lerum
4986
Olstorp
1 017
2,8%

1441
Lerum
5032
Sjövik
892
2,4%

1441
Lerum
5072
Tollered
863
2,4%

1441
Lerum
4732
Björboholm
670
1,8%

1441
Lerum
5176
Öxeryd
456
1,2%

1441
Lerum
4972
Norsesund
150
0,4%

1441
Lerum

I småort
1 234
3,4%

1441
Lerum

Utanför tätort och småort
3 270
9,0%

1441
Lerum

Totalt
**36 506**
100,0%

1442
**Vårgårda**
5124
Vårgårda
5 041
46,9%

1442
Vårgårda
5162
Östadkulle
246
2,3%

1442
Vårgårda

I småort
728
6,8%

1442
Vårgårda

Utanför tätort och småort
4 741
44,1%

1442
Vårgårda

Totalt
10 756
100,0%

1443
**Bollebygd**
4744
Bollebygd
3 364
41,6%

1443
Bollebygd
4984
Olsfors
610
7,5%

1443
Bollebygd
5092
Töllsjö
347
4,3%

1443
Bollebygd
4884
Hultafors
233
2,9%

1443
Bollebygd

I småort
402
5,0%

1443
Bollebygd

Utanför tätort och småort
3 130
38,7%

1443
Bollebygd

Totalt
**8 086**
100,0%

1444
**Grästorp**
5260
Grästorp
2 917
50,6%
1444
Grästorp

I småort
126
2,2%
1444
Grästorp

Utanför tätort och
småort
2 719
47,2%
1444
Grästorp

Totalt
**5 762**
100,0%

1445
**Essunga**
5388
Nossebro
1 774
31,0%
1445
Essunga
5250
Främmestad
419
7,3%
1445
Essunga
5312
Jonslund
314
5,5%
1445
Essunga

I småort
386
6,8%
1445
Essunga

Utanför tätort och
småort
2 824
49,4%
1445
Essunga

Totalt
**5 717**
100,0%

1446
**Karlsborg**
5324
Karlsborg
3 574
51,8%
1446
Karlsborg
5384
Mölltorp
1 079
15,6%
1446
Karlsborg
5248
Forsvik
365
5,3%
1446
Karlsborg
5496
Undenäs
250
3,6%
1446
Karlsborg

I småort
103
1,5%
1446
Karlsborg

Utanför tätort och
småort
1 527
22,1%
1446
Karlsborg

Totalt
**6 898**
100,0%

1447
**Gullspång**
5300
Hova
1 375
24,6%
1447
Gullspång
5268
Gullspång
1 175
21,0%
1447
Gullspång
5396
Otterbäcken
764
13,7%
1447
Gullspång
5416
Skagersvik
243
4,3%
1447
Gullspång
5536
Älgarås
2
0,0%
1447
Gullspång

I småort
265
4,7%
1447
Gullspång

Utanför tätort och
småort
1 771
31,7%

1447
Gullspång

Totalt
**5 595**
100,0%

1452
**Tranemo**
5080
Tranemo
3 152
26,7%

1452
Tranemo
4928
Limmared
1 445
12,2%

1452
Tranemo
4940
Länghem
1 036
8,8%

1452
Tranemo
4784
Dalstorp
779
6,6%

1452
Tranemo
4832
Grimsås
749
6,3%

1452
Tranemo
4988
Rosenlund
340
2,9%

1452
Tranemo
4708
Ambjörnarp
284
2,4%

1452
Tranemo
5100
Uddebo
255
2,2%

1452
Tranemo
4936
Ljungsarp
215
1,8%

1452
Tranemo
5022
Sjötofta
208
1,8%

1452
Tranemo

I småort
425
3,6%

1452
Tranemo

Utanför tätort och småort
2 916
24,7%

1452
Tranemo

Totalt
**11 804**
100,0%

1460
**Bengtsfors**
4720
Bengtsfors
3 194
31,2%

1460
Bengtsfors
4772
Dals Långed
1 610
15,7%

1460
Bengtsfors
4728
Billingsfors
1 195
11,7%

1460
Bengtsfors
4768
Bäckefors
689
6,7%

1460
Bengtsfors
5040
Skåpafors
313
3,1%

1460
Bengtsfors

I småort
354
3,5%

1460
Bengtsfors

Utanför tätort och småort
2 870
28,1%

1460
Bengtsfors

Totalt
**10 225**
100,0%

1461
**Mellerud**
4952
Mellerud
3 796
39,4%

1461
Mellerud
4776
Dals Rostock
885
9,2%

1461
Mellerud
5144
Åsensbruk
530
5,5%

1461
Mellerud
4764
Bränna
228
2,4%

1461
Mellerud

I småort
435
4,5%

1461
Mellerud

Utanför tätort och
småort
3 764
39,1%

1461
Mellerud

Totalt
**9 638**
100,0%

1462
**Lilla Edet**
4924
Lilla Edet
4 936
38,3%

1462
Lilla Edet
4944
Lödöse
1 265
9,8%

1462
Lilla Edet
4856
Göta
962
7,5%

1462
Lilla Edet
4978
Nygård
436
3,4%

1462
Lilla Edet
4872
Hjärtum
384
3,0%

1462
Lilla Edet

I småort
610
4,7%

1462
Lilla Edet

Utanför tätort och
småort
4 296
33,3%

1462
Lilla Edet

Totalt
**12 889**
100,0%

1463
**~~Lilla Edet~~ Mark**
4912
Kinna
14 555
43,5%

1463
~~Lilla Edet~~ Mark
4812
Fritsla
2 355
7,0%

1463
~~Lilla Edet~~ Mark
4880
Horred
1 245
3,7%

1463
~~Lilla Edet~~ Mark
5064
Sätila
901
2,7%

1463
~~Lilla Edet~~ Mark
4892
Hyssna
602
1,8%

1463
~~Lilla Edet~~ Mark
4736
Björketorp
438
1,3%

1463
~~Lilla Edet~~ Mark
4992
Rydal
405
1,2%

1463
~~Lilla Edet~~ Mark
5076
Torestorp
389
1,2%

1463
~~Lilla Edet~~ Mark
4724
Berghem
367
1,1%

1463
~~Lilla Edet~~ Mark
5172
Öxabäck
336
1,0%

1463
~~Lilla Edet~~ Mark

I småort
1 325
4,0%

1463
~~Lilla Edet~~ Mark

Utanför tätort och småort
10 576
31,6%

1463
Mark

Totalt
**33 494**
100,0%

1465
**Svenljunga**
5060
Svenljunga
3 379
32,4%

1465
Svenljunga
5016
Sexdrega
788
7,6%

1465
Svenljunga
4868
Hillared
591
5,7%

1465
Svenljunga
5168
Överlida
546
5,2%

1465
Svenljunga
5164
Östra Frölunda
323
3,1%

1465
Svenljunga
4956
Mjöbäck
294
2,8%

1465
Svenljunga
4876
Holsljunga
258
2,5%

1465
Svenljunga

I småort
372
3,6%

1465
Svenljunga

Utanför tätort och småort
3 879
37,2%

1465
Svenljunga

Totalt
**10 430**
100,0%

1466
**Herrljunga**
4864
Herrljunga
3 746
40,3%

1466
Herrljunga
4932
Ljung
727
7,8%

1466
Herrljunga
4712
Annelund
503
5,4%

1466
Herrljunga
4824
Fåglavik
176
1,9%

1466
Herrljunga

I småort
266
2,9%

1466
Herrljunga

Utanför tätort och småort
3 887
41,8%

1466
Herrljunga

Totalt
**9 305**
100,0%

1470
**Vara**
5500
Vara
3 779
23,6%

1470
Vara
5336
Kvänum
1 238
7,7%

1470
Vara
5512
Vedum
968
6,0%

1470
Vara
5440
Stora Levene
802
5,0%

1470
Vara
5204
Arentorp
472
2,9%

1470
Vara
5476
Tråvad
468
2,9%

1470
Vara
5316
Jung
411
2,6%

1470
Vara
5224
Emtunga
277
1,7%

1470
Vara
5346
Larv
216
1,3%

1470
Vara
4824
Fåglavik
33
0,2%

1470
Vara

I småort
475
3,0%

1470
Vara

Utanför tätort och småort
6 869
42,9%

1470
Vara

Totalt
**16 008**
100,0%

1471
**Götene**
5280
Götene
4 727
36,7%

1471
Götene
5340
Källby
1 551
12,0%

1471
Götene
5360
Lundsbrunn
862
6,7%

1471
Götene
5304
Hällekis
718
5,6%

1471
Götene

I småort
714
5,5%

1471
Götene

Utanför tätort och småort
4 307
33,4%

1471
Götene

Totalt
**12 879**
100,0%

1472
**Tibro**
5456
Tibro
8 005
75,7%
1472
Tibro
5232
Fagersanna
576
5,4%
1472
Tibro

I småort
122
1,2%
1472
Tibro

Utanför tätort och
småort
1 878
17,7%
1472
Tibro

Totalt
**10 581**
100,0%

1473
**Töreboda**
5484
Töreboda
4 299
45,4%
1473
Töreboda
5376
Moholm
664
7,0%
1473
Töreboda
5536
Älgarås
406
4,3%
1473
Töreboda

I småort
265
2,8%
1473
Töreboda

Utanför tätort och
småort
3 836
40,5%
1473
Töreboda

Totalt
**9 470**
100,0%

1480
**Göteborg**
4368
Göteborg
444 607
91,7%
1480
Göteborg
4524
Torslanda
10 129
2,1%
1480
Göteborg
4396
Hjuvik
3 754
0,8%
1480
Göteborg
4300
Billdal
3 569
0,7%
1480
Göteborg
4518
Mysterna
2 969
0,6%
1480
Göteborg
4528
Olofstorp
2 783
0,6%
1480
Göteborg
4550
Andalen
1 897
0,4%

1480
Göteborg
4332
Donsö
1 405
0,3%
1480
Göteborg
4588
Styrsö
1 331
0,3%
1480
Göteborg
4522
Nolvik
987
0,2%
1480
Göteborg
4294
Angered
898
0,2%
1480
Göteborg
4596
Säve
774
0,2%
1480
Göteborg
4322
Brännö
698
0,1%
1480
Göteborg
4456
Kvisljungeby
586
0,1%

1480
Göteborg
4302
Björlanda
524
0,1%

1480
Göteborg
4510
Tumlehed
448
0,1%

1480
Göteborg
4298
Asperö
424
0,1%

1480
Göteborg
4612
Vrångö
379
0,1%

1480
Göteborg
4546
Rödbo
255
0,1%

1480
Göteborg
4498
Låssby
231
0,0%

1480
Göteborg
5086
Trulsegården
212
0,0%

1480
Göteborg
3950
Gundal och Högås
49
0,0%

1480
Göteborg

I småort
2 726
0,6%

1480
Göteborg

Utanför tätort och
småort
3 307
0,7%

1480
Göteborg

Totalt
**484 942**
100,0%

1481
**Mölndal**
4368
Göteborg
37 233
63,9%

1481
Mölndal
4488
Lindome
10 642
18,3%

1481
Mölndal
4472
Kållered
6 784
11,6%

1481
Mölndal
4410
Hällesåker
371
0,6%

1481
Mölndal
4602
Tulebo
229
0,4%

1481
Mölndal
4520
Mölnlycke
105
0,2%

1481
Mölndal
3950
Gundal och Högås
36
0,1%

1481
Mölndal

I småort
1 094
1,9%

1481
Mölndal

Utanför tätort och
småort
1 740
3,0%

1481
Mölndal

Totalt
**58 234**
100,0%

1482
**Kungälv**
4452
Kungälv
21 139
54,6%

1482
Kungälv
4504
Marstrand
1 432
3,7%

1482
Kungälv
4444
Kode
1 336
3,5%

1482
Kungälv
4328
Diseröd
1 205
3,1%

1482
Kungälv
4604
Tjuvkil
480
1,2%

1482
Kungälv
4480
Kärna
451
1,2%

1482
Kungälv
4438
Kareby
286
0,7%

1482
Kungälv
5070
Aröd och Timmervik
217
0,6%

1482
Kungälv

I småort
2 816
7,3%

1482
Kungälv

Utanför tätort och småort
9 341
24,1%

1482
Kungälv

Totalt
**38 703**
100,0%

1484
**Lysekil**
4496
Lysekil
7 568
51,6%

1484
Lysekil
4316
Brastad
1 821
12,4%

1484
Lysekil
4360
Grundsund
663
4,5%

1484
Lysekil
4540
Rixö
390
2,7%

1484
Lysekil

I småort
865
5,9%

1484
Lysekil

Utanför tätort och småort
3 350
22,9%

1484
Lysekil

Totalt
**14 657**
100,0%

1485
**Uddevalla**
4608
Uddevalla
30 513
60,6%

1485
Uddevalla
4492
Ljungskile
3 351
6,7%

1485
Uddevalla
4388
Herrestad
2 412
4,8%

1485
Uddevalla
4590
Sunningen
589
1,2%

1485
Uddevalla
4296
Ammenäs
494
1,0%

1485
Uddevalla
4338
Fagerhult
389
0,8%

1485
Uddevalla
4398
Hogstorp
369
0,7%

1485
Uddevalla
5106
Utby
219
0,4%
1485
Uddevalla

I småort
2 252
4,5%
1485
Uddevalla

Utanför tätort och
småort
9 725
19,3%
1485
Uddevalla

Totalt
**50 314**
100,0%

1486
**Strömstad**
4584
Strömstad
6 110
53,1%
1486
Strömstad
4556
Skee
562
4,9%
1486
Strömstad
4439
Kebal
278
2,4%
1486
Strömstad

I småort
967
8,4%
1486
Strömstad

Utanför tätort och
småort
3 590
31,2%
1486
Strömstad

Totalt
**11 507**
100,0%

1487
**Vänersborg**
5132
Vänersborg
21 672
58,7%
1487
Vänersborg
5112
Vargön
4 981
13,5%
1487
Vänersborg
4760
Brålanda
1 472
4,0%
1487
Vänersborg
4820
Frändefors
645
1,7%
1487
Vänersborg
4974
Nordkroken
433
1,2%
1487
Vänersborg

I småort
931
2,5%
1487
Vänersborg

Utanför tätort och
småort
6 817
18,4%

1487
Vänersborg

Totalt
**36 951**
100,0%

1488
**Trollhättan**
5084
Trollhättan
44 498
83,5%

1488
Trollhättan
5020
Sjuntorp
2 132
4,0%

1488
Trollhättan
5108
Upphärad
571
1,1%

1488
Trollhättan
5038
Velanda
563
1,1%

1488
Trollhättan
5128
Väne-Åsaka
304
0,6%

1488
Trollhättan

I småort
378
0,7%

1488
Trollhättan

Utanför tätort och
småort
4 856
9,1%

1488
Trollhättan

Totalt
**53 302**
100,0%

1489
**Alingsås**
4700
Alingsås
22 919
63,6%

1489
Alingsås
5044
Sollebrunn
1 434
4,0%

1489
Alingsås
4908
Ingared
1 216
3,4%

1489
Alingsås
5136
Västra Bodarna
1 027
2,9%

1489
Alingsås
4840
Gräfsnäs
387
1,1%

1489
Alingsås
5052
Stora Mellby
305
0,8%

1489
Alingsås
4870
Hjälmared
231
0,6%

1489
Alingsås
4972
Norsesund
118
0,3%

1489
Alingsås

I småort
2 056
5,7%

1489
Alingsås

Utanför tätort och
småort
6 317
17,5%

1489
Alingsås

Totalt
**36 010**
100,0%

1490
**Borås**
4752
Borås
63 441
63,9%

1490
Borås
4808
Fristad
4 808
4,8%

1490
Borås
5120
Viskafors
3 677
3,7%

1490
Borås
4780
Dalsjöfors
3 344
3,4%

1490
Borås
5008
Sandared
2 993
3,0%

1490
Borås
5024
Sjömarken
2 596
2,6%

1490
Borås
4848
Gånghester
1 549
1,6%

1490
Borås
4996
Rydboholm
970
1,0%

1490
Borås
4960
Målsryd
910
0,9%

1490
Borås
4816
Frufällan
884
0,9%

1490
Borås
5012
Sandhult
599
0,6%

1490
Borås
4716
Aplared
452
0,5%

1490
Borås
5000
Rångedala
399
0,4%

1490
Borås
4748
Borgstena
398
0,4%

1490
Borås
4792
Dannike
377
0,4%

1490
Borås
4860
Hedared
348
0,4%

1490
Borås
5156
Äspered
283
0,3%

1490
Borås
4310
Bosnäs
267
0,3%

1490
Borås
4916
Kinnarumma
267
0,3%

1490
Borås
4756
Bredared
264
0,3%

1490
Borås
5078
Tosseryd
215
0,2%

1490
Borås

I småort
1 010
1,0%

1490
Borås

Utanför tätort och småort
9 274
9,3%

1490
Borås

Totalt
**99 325**
100,0%

1491
**Ulricehamn**
5104
Ulricehamn
9 250
41,3%

1491
Ulricehamn
5068
Timmele
850
3,8%

1491
Ulricehamn
4904
Hökerum
684
3,1%

1491
Ulricehamn
4788
Dalum
635
2,8%

1491
Ulricehamn
4740
Blidsberg
536
2,4%

1491
Ulricehamn
5116
Vegby
518
2,3%

1491
Ulricehamn
4852
Gällstad
494
2,2%

1491
Ulricehamn
4948
Marbäck
462
2,1%

1491
Ulricehamn
4968
Nitta
348
1,6%

1491
Ulricehamn
5004
Rånnaväg
340
1,5%

1491
Ulricehamn
5088
Trädet
280
1,3%

1491
Ulricehamn
4888
Hulu
273
1,2%

1491
Ulricehamn

I småort
776
3,5%

1491
Ulricehamn

Utanför tätort och småort
6 935
31,0%

1491
Ulricehamn

Totalt
**22 381**
100,0%

1492
**Åmål**
5140
Åmål
9 380
73,6%

1492
Åmål
4800
Fengersfors
375
2,9%

1492
Åmål
5096
Tösse
322
2,5%

1492
Åmål

I småort
289
2,3%

1492
Åmål

Utanför tätort och småort
2 371
18,6%

1492
Åmål

Totalt
**12 737**
100,0%

1493
**Mariestad**
5372
Mariestad
15 448
64,6%

1493
Mariestad
5488
Ullervad
911
3,8%

1493
Mariestad
5356
Lugnås
648
2,7%

1493
Mariestad
5412
Sjötorp
551
2,3%

1493
Mariestad
5364
Lyrestad
499
2,1%

1493
Mariestad

I småort
895
3,7%

1493
Mariestad

Utanför tätort och
småort
4 943
20,7%

1493
Mariestad

Totalt
**23 895**
100,0%

1494
**Lidköping**
5352
Lidköping
24 941
66,7%

1494
Lidköping
5516
Vinninga
1 064
2,8%

1494
Lidköping
5320
Järpås
808
2,2%

1494
Lidköping
5240
Filsbäck
647
1,7%

1494
Lidköping
5890
Örslösa
298
0,8%

1494
Lidköping
5404
Saleby
213
0,6%

1494
Lidköping
5480
Tun
207
0,6%

1494
Lidköping

I småort
1 472
3,9%

1494
Lidköping

Utanför tätort och
småort
7 730
20,7%

1494
Lidköping

Totalt
**37 380**
100,0%

1495
**Skara**
5420
Skara
10 963
59,0%

1495
Skara
5208
Axvall
1 175
6,3%

1495
Skara
5200
Ardala
741
4,0%

1495
Skara
5504
Varnhem
718
3,9%

1495
Skara
5216
Eggby
239
1,3%

1495
Skara

I småort
276
1,5%

1495
Skara

Utanför tätort och
småort
4 466
24,0%

1495
Skara

Totalt
**18 578**
100,0%

1496
**Skövde**
5428
Skövde
33 119
66,3%

1496
Skövde
5424
Skultorp
3 534
7,1%

1496
Skövde
5444
Stöpen
1 315
2,6%

1496
Skövde
5464
Tidan
939
1,9%

1496
Skövde
5468
Timmersdala
915
1,8%

1496
Skövde
5308
Igelstorp
654
1,3%

1496
Skövde
5524
Värsås
585
1,2%

1496
Skövde
5520
Väring
534
1,1%

1496
Skövde
5348
Lerdala
434
0,9%

1496
Skövde
5492
Ulvåker
265
0,5%

1496
Skövde

I småort
736
1,5%

1496
Skövde

Utanför tätort och
småort
6 950
13,9%

1496
Skövde

Totalt
**49 980**
100,0%

1497
**Hjo**
5296
Hjo
6 075
68,7%
1497
Hjo
5332
Korsberga
236
2,7%
1497
Hjo
5212
Blikstorp
206
2,3%
1497
Hjo

I småort
120
1,4%
1497
Hjo

Utanför tätort och
småort
2 212
25,0%
1497
Hjo

Totalt
**8 849**
100,0%

1498
**Tidaholm**
5460
Tidaholm
7 920
63,2%
1498
Tidaholm
5368
Madängsholm
442
3,5%
1498
Tidaholm
5220
Ekedalen
415
3,3%
1498
Tidaholm

I småort
700
5,6%
1498
Tidaholm

Utanför tätort och
småort
3 058
24,4%
1498
Tidaholm

Totalt
**12 535**
100,0%

1499
**Falköping**
5236
Falköping
15 821
50,7%
1499
Falköping
5436
Stenstorp
1 630
5,2%
1499
Falköping
5244
Floby
1 544
5,0%
1499
Falköping
5328
Kinnarp
948
3,0%
1499
Falköping
5532
Åsarp
579
1,9%
1499
Falköping
5508
Vartofta
519
1,7%
1499
Falköping
5472
Torbjörntorp
474
1,5%

1499
Falköping
5264
Gudhem
436
1,4%
1499
Falköping
5392
Odensberg
284
0,9%
1499
Falköping
5344
Kättilstorp
260
0,8%
1499
Falköping

I småort
561
1,8%
1499
Falköping

Utanför tätort och
småort
8 129
26,1%
1499
Falköping

Totalt
**31 185**
100,0%

## 6
## Blekinge och
## Skåne län.

### Regionstyrelse

**K: Blekinge län**
**Blekinge**
**Länsstyrelse**
**Landstinget**
**Blekinge**

**M: Skåne län**
**Skåne Länsstyrelse**
**Region Skåne**

# Blekinge län

1060
**Olofström**
2720
Olofström
7 382
55,1%

1060
Olofström
2668
Jämshög
1 543
11,5%

1060
Olofström
2684
Kyrkhult
999
7,5%

1060
Olofström
2772
Vilshult
357
2,7%

1060
Olofström
2628
Gränum
211
1,6%

1060
Olofström

I småort
150
1,1%

1060
Olofström

Utanför tätort och
småort
2 749
20,5%

1060
Olofström

Totalt
**13 391**
100,0%

1080
**Karlskrona**
2680
Karlskrona
32 606
53,1%

1080
Karlskrona
2736
Rödeby
3 356
5,5%

1080
Karlskrona
2712
Nättraby
3 053
5,0%

1080
Karlskrona
2664
Jämjö
2 596
4,2%

1080
Karlskrona
2640
Hasslö
1 643
2,7%

1080
Karlskrona
2740
Sturkö
1 293
2,1%

1080
Karlskrona
2620
Fridlevstad
697
1,1%

1080
Karlskrona
2764
Tving
477
0,8%

1080
Karlskrona
2760
Torhamn
473
0,8%

1080
Karlskrona
2744
Spjutsbygd
422
0,7%

1080
Karlskrona
2624
Fågelmara
398
0,6%

1080
Karlskrona
2738
Skavkulla och Skillingenäs
380
0,6%

1080
Karlskrona
2644
Holmsjö
347
0,6%

1080
Karlskrona
2612
Drottningskär
328
0,5%

1080
Karlskrona
2630
Gängletorp
276
0,4%

1080
Karlskrona
2686
Kättilsmåla
238
0,4%

1080
Karlskrona
2716
Nävragöl
229
0,4%

1080
Karlskrona
2606
Brömsebro
133
0,2%

1080
Karlskrona

I småort
2 167
3,5%

1080
Karlskrona

Utanför tätort och småort
10 271
16,7%

1080
Karlskrona

Totalt
**61 383**
100,0%

1081
**Ronneby**
2732
Ronneby
11 767
41,5%

1081
Ronneby
2672
Kallinge
4 767
16,8%

1081
Ronneby
2604
Bräkne-Hoby
1 769
6,2%

1081
Ronneby
2660
Johannishus
773
2,7%

1081
Ronneby
2688
Listerby
672
2,4%

1081
Ronneby
2734
Ronnebyhamn
464
1,6%

1081
Ronneby
2600
Backaryd
399
1,4%

1081
Ronneby
2616
Eringsboda
340
1,2%

1081
Ronneby
2632
Hallabro
252
0,9%

1081
Ronneby

I småort
1 317
4,6%

1081
Ronneby

Utanför tätort och småort
5 838
20,6%

1081
Ronneby

Totalt
**28 358**
100,0%

1082
**Karlshamn**
2676
Karlshamn
18 768
60,5%

1082
Karlshamn
2700
Mörrum
3 655
11,8%

1082
Karlshamn
2748
Svängsta
1 742
5,6%

1082
Karlshamn
2648
Hällaryd
553
1,8%

1082
Karlshamn
2776
Åryd
362
1,2%

1082
Karlshamn
2754
Torarp
273
0,9%

1082
Karlshamn
2724
Pukavik
126
0,4%

1082
Karlshamn

I småort
1 417
4,6%

1082
Karlshamn

Utanför tätort och småort
4 110
13,3%

1082
Karlshamn

Totalt
**31 006**
100,0%

1083
**Sölvesborg**
2752
Sölvesborg
7 883
47,6%

1083
Sölvesborg
2696
Mjällby
1 272
7,7%

1083
Sölvesborg
2652
Hällevik
776
4,7%

1083
Sölvesborg
2656
Hörvik
776
4,7%

1083
Sölvesborg
2708
Norje
674
4,1%

1083
Sölvesborg
2704
Nogersund
532
3,2%

1083
Sölvesborg
2692
Lörby
243
1,5%

1083
Sölvesborg
2774
Ysane
212
1,3%

1083
Sölvesborg
2768
Valjeviken
211
1,3%

1083
Sölvesborg
2724
Pukavik
157
0,9%

1083
Sölvesborg
3136
Valje
69
0,4%

1083
Sölvesborg

I småort
1 615
9,8%

1083
Sölvesborg

Utanför tätort och småort
2 138
12,9%

1083
Sölvesborg

Totalt
**16 558**
100,0%

# Skåne län

1214
**Svalöv**
3716
Svalöv
3 344
25,7%

1214
Svalöv
3744
Teckomatorp
1 644
12,6%

1214
Svalöv
3544
Kågeröd
1 413
10,9%

1214
Svalöv
3340
Billeberga
948
7,3%

1214
Svalöv
3660
Röstånga
846
6,5%

1214
Svalöv
3760
Tågarp
425
3,3%

1214
Svalöv

I småort
450
3,5%

1214
Svalöv

Utanför tätort och småort
3 942
30,3%

1214
Svalöv

Totalt
**13 012**
100,0%

1230
**Staffanstorp**
3696
Staffanstorp
13 783
66,9%

1230
Staffanstorp
3460
Hjärup
3 885
18,9%

1230
Staffanstorp
3543
Kyrkheddinge
251
1,2%

1230
Staffanstorp

I småort
894
4,3%

1230
Staffanstorp

Utanför tätort och småort
1 789
8,7%

1230
Staffanstorp

Totalt
**20 602**
100,0%

1231
**Burlöv**
3604
Malmö
9 108
59,5%

1231
Burlöv
3812
Åkarp
5 393
35,2%

1231
Burlöv
3374
Burlövs egnahem
523
3,4%

1231
Burlöv

I småort
77
0,5%

1231
Burlöv

Utanför tätort och
småort
219
1,4%

1231
Burlöv

Totalt
**15 320**
100,0%

1233
**Vellinge**
3496
Höllviken
10 014
31,6%

1233
Vellinge
3672
Skanör med
Falsterbo
6 861
21,6%

1233
Vellinge
3780
Vellinge
6 115
19,3%

1233
Vellinge
3572
Ljunghusen
2 444
7,7%

1233
Vellinge
3492
Hököpinge
923
2,9%

1233
Vellinge
3800
Västra Ingelstad
703
2,2%

1233
Vellinge
3658
Rängs sand
596
1,9%

1233
Vellinge
3438
Gessie villastad
485
1,5%

1233
Vellinge
3832
Östra Grevie
436
1,4%

1233
Vellinge

I småort
1 059
3,3%

1233
Vellinge

Utanför tätort och
småort
2 086
6,6%

1233
Vellinge

Totalt
**31 722**
100,0%

1256
**Östra Göinge**
2972
Knislinge
3 016
21,6%

1256
Östra Göinge
2828
Broby
2 931
20,9%

1256
Östra Göinge
2884
Glimåkra
1 483
10,6%

1256
Östra Göinge
3052
Sibbhult
1 383
9,9%

1256
Östra Göinge
2912
Hanaskog
1 316
9,4%

1256
Östra Göinge
2948
Immeln
291
2,1%

1256
Östra Göinge
2920
Hjärsås
233
1,7%

1256
Östra Göinge
3212
Östanå
221
1,6%
1256
Östra Göinge

I småort
303
2,2%
1256
Östra Göinge

Utanför tätort och
småort
2 814
20,1%
1256
Östra Göinge

Totalt
**13 991**
100,0%

1257
**Örkelljunga**
3208
Örkelljunga
4 574
47,9%
1257
Örkelljunga
3080
Skånes-Fagerhult
854
8,9%
1257
Örkelljunga
3188
Åsljunga
690
7,2%
1257
Örkelljunga
2856
Eket
448
4,7%
1257
Örkelljunga

I småort
338
3,5%
1257
Örkelljunga

Utanför tätort och
småort
2 649
27,7%
1257
Örkelljunga

Totalt
**9 553**
100,0%

1260
**Bjuv**
3352
Bjuv
6 348
45,3%
1260
Bjuv
3392
Ekeby
3 044
21,7%
1260
Bjuv
3344
Billesholm
2 794
19,9%
1260
Bjuv
3432
Gunnarstorp
362
2,6%
1260
Bjuv
3736
Södra Vrams fälad
262
1,9%
1260
Bjuv

I småort
112
0,8%
1260
Bjuv

Utanför tätort och
småort
1 085
7,7%

1260
Bjuv

Totalt
**14 007**
100,0%

1261
**Kävlinge**
3552
Kävlinge
8 550
32,0%

1261
Kävlinge
3592
Löddeköpinge
5 582
20,9%

1261
Kävlinge
3408
Furulund
3 888
14,6%

1261
Kävlinge
3464
Hofterup
3 243
12,1%

1261
Kävlinge
3388
Dösjebro
752
2,8%

1261
Kävlinge
3662
Sandskogen
533
2,0%

1261
Kävlinge
3336
Barsebäck
509
1,9%

1261
Kävlinge
3337
Barsebäckshamn
401
1,5%

1261
Kävlinge
3568
Lilla Harrie
321
1,2%

1261
Kävlinge
3718
Saxtorpsskogen
177
0,7%

1261
Kävlinge

I småort
910
3,4%

1261
Kävlinge

Utanför tätort och småort
1 838
6,9%

1261
Kävlinge

Totalt
**26 704**
100,0%

1262
**Lomma**
3576
Lomma
8 820
46,8%

1262
Lomma
3356
Bjärred
8 663
45,9%

1262
Lomma
3402
Flädie
230
1,2%

1262
Lomma

I småort
432
2,3%

1262
Lomma

Utanför tätort och småort
709
3,8%

1262
Lomma

Totalt
**18 854**
100,0%

1263
**Svedala**
3724
Svedala
9 593
51,3%

1263
Svedala
3332
Bara
3 270
17,5%

1263
Svedala
3532
Klågerup
1 883
10,1%

1263
Svedala
3668
Sjödiken
363
1,9%

1263
Svedala
3466
Holmeja
232
1,2%

1263
Svedala

I småort
696
3,7%

1263
Svedala

Utanför tätort och småort
2 679
14,3%

1263
Svedala

Totalt
**18 716**
100,0%

1264
**Skurup**
3684
Skurup
6 978
48,4%

1264
Skurup
3656
Rydsgård
1 301
9,0%

1264
Skurup
3680
Skivarp
1 252
8,7%

1264
Skurup
3300
Abbekås
708
4,9%

1264
Skurup

I småort
538
3,7%

1264
Skurup

Utanför tätort och
småort
3 638
25,2%

1264
Skurup

Totalt
**14 415**
100,0%

1265
**Sjöbo**
3664
Sjöbo
6 364
36,4%

1265
Sjöbo
3364
Blentarp
1 144
6,5%

1265
Sjöbo
3792
Vollsjö
788
4,5%

1265
Sjöbo
3600
Lövestad
608
3,5%

1265
Sjöbo
3714
Sjöbo sommarby och
Svansjö sommarby
608
3,5%

1265
Sjöbo
2952
Karups sommarby
316
1,8%

1265
Sjöbo
3360
Bjärsjölagård
311
1,8%

1265
Sjöbo
3738
Sövde
301
1,7%

1265
Sjöbo
3816
Äsperöd
226
1,3%

1265
Sjöbo

I småort
1 442
8,2%

1265
Sjöbo

Utanför tätort och
småort
5 393
30,8%

1265
Sjöbo

Totalt
**17 501**
100,0%

1266
**Hörby**
3500
Hörby
6 651
46,6%
1266
Hörby
3580
Ludvigsborg
743
5,2%
1266
Hörby
3636
Osbyholm
260
1,8%
1266
Hörby

I småort
1 487
10,4%
1266
Hörby

Utanför tätort och
småort
5 133
36,0%
1266
Hörby

Totalt
**14 274**
100,0%

1267
**Höör**
3504
Höör
7 379
50,5%
1267
Höör
3728
Sätofta
1 160
7,9%
1267
Höör
3748
Tjörnarp
742
5,1%
1267
Höör
3634
Ormanäs och
Stanstorp
422
2,9%
1267
Höör
3574
Ljungstorp och
Jägersbo
384
2,6%
1267
Höör
3622
Norra Rörum
203
1,4%
1267
Höör
3588
Löberöd
11
0,1%

1267
Höör

I småort
1 132
7,8%
1267
Höör

Utanför tätort och
småort
3 171
21,7%
1267
Höör

Totalt
**14 604**
100,0%

1270
**Tomelilla**
3112
Tomelilla
6 204
48,9%
1270
Tomelilla
2836
Brösarp
700
5,5%
1270
Tomelilla
3028
Onslunda
453
3,6%
1270
Tomelilla
3084
Smedstorp
372
2,9%
1270
Tomelilla
2996
Lunnarp
343
2,7%
1270
Tomelilla

I småort
607
4,8%
1270
Tomelilla

Utanför tätort och
småort
4 003
31,6%

1270
Tomelilla

Totalt
**12 682**
100,0%

1272
**Bromölla**
2832
Bromölla
7 428
61,4%

1272
Bromölla
3024
Näsum
1 119
9,2%

1272
Bromölla
3136
Valje
702
5,8%

1272
Bromölla
2892
Gualöv
539
4,5%

1272
Bromölla
3020
Nymölla
294
2,4%

1272
Bromölla

I småort
672
5,6%

1272
Bromölla

Utanför tätort och
småort
1 344
11,1%

1272
Bromölla

Totalt
**12 098**
100,0%

1273
**Osby**
3032
Osby
6 947
55,1%

1273
Osby
3000
Lönsboda
1 899
15,1%

1273
Osby
2956
Killeberg
575
4,6%

1273
Osby

I småort
393
3,1%

1273
Osby

Utanför tätort och
småort
2 786
22,1%

1273
Osby

Totalt
12 600
100,0%

1275
**Perstorp**
3036
Perstorp
5 468
79,4%
1275
Perstorp

I småort
268
3,9%
1275
Perstorp

Utanför tätort och småort
1 150
16,7%
1275
Perstorp

Totalt
**6 886**
100,0%

1276
**Klippan**
2964
Klippan
7 778
48,5%
1276
Klippan
2992
Ljungbyhed
2 057
12,8%
1276
Klippan
3224
Östra Ljungby
893
5,6%
1276
Klippan
3092
Stidsvig
730
4,5%
1276
Klippan
2968
Klippans bruk
301
1,9%
1276
Klippan
3534
Krika
208
1,3%
1276
Klippan

I småort
1 007
6,3%

1276
Klippan

Utanför tätort och småort
3 074
19,2%
1276
Klippan

Totalt
**16 048**
100,0%

1277
**Åstorp**
3192
Åstorp
8 506
62,8%
1277
Åstorp
2928
Hyllinge
2 002
14,8%
1277
Åstorp
2984
Kvidinge
1 796
13,3%
1277
Åstorp

I småort
177
1,3%
1277
Åstorp

Utanför tätort och småort
1 060
7,8%
1277
Åstorp

Totalt
**13 541**
100,0%

1278
**Båstad**
2840
Båstad
4 793
34,1%

1278
Båstad
2880
Förslöv
1 998
14,2%

1278
Båstad
3116
Torekov
888
6,3%

1278
Båstad
2888
Grevie
769
5,5%

1278
Båstad
3220
Östra Karup
563
4,0%

1278
Båstad
3172
Västra Karup
556
4,0%

1278
Båstad
3144
Vejbystrand
195
1,4%

1278
Båstad

I småort
1 060
7,5%

1278
Båstad

Utanför tätort och småort
3 222
22,9%

1278
Båstad

Totalt
**14 044**
100,0%

1280
**Malmö**
3604
Malmö
248 912
91,8%

1280
Malmö
3640
Oxie
9 225
3,4%

1280
Malmö
3372
Bunkeflostrand
6 874
2,5%

1280
Malmö
3756
Tygelsjö
1 862
0,7%

1280
Malmö
3536
Kristineberg
1 076
0,4%

1280
Malmö
3524
Södra Klagshamn
975
0,4%

1280
Malmö
3788
Vintrie
338
0,1%

1280
Malmö
3804
Västra Klagstorp
266
0,1%

1280
Malmö

I småort
550
0,2%

1280
Malmö

Utanför tätort och småort
1 193
0,4%

1280
Malmö

Totalt
**271 271**
100,0%

1281
**Lund**
3584
Lund
76 188
74,5%

1281
Lund
3732
Södra Sandby
5 941
5,8%

1281
Lund
3380
Dalby
5 517
5,4%

1281
Lund
3776
Veberöd
3 717
3,6%

1281
Lund
3416
Genarp
2 647
2,6%

1281
Lund
3506
Idala
739
0,7%

1281
Lund
3712
Stångby
677
0,7%

1281
Lund
3480
Torna Hällestad
572
0,6%

1281
Lund
3648
Revingeby
538
0,5%

1281
Lund

I småort
1 291
1,3%

1281
Lund

Utanför tätort och
småort
4 430
4,3%

1281
Lund

Totalt
**102 257**
100,0%

1282
**Landskrona**
3560
Landskrona
28 670
72,9%

1282
Landskrona
3476
Häljarp
2 561
6,5%

1282
Landskrona
3428
Glumslöv
1 861
4,7%

1282
Landskrona
3328
Asmundtorp
1 551
3,9%

1282
Landskrona
3718
Saxtorpsskogen
552
1,4%

1282
Landskrona
3484
Härslöv
401
1,0%

1282
Landskrona
3316
Annelöv
341
0,9%

1282
Landskrona
3542
Kvärlöv
206
0,5%

1282
Landskrona
3652
Rydebäck
40
0,1%

1282
Landskrona
3760
Tågarp
9
0,0%

1282
Landskrona

I småort
1 047
2,7%

1282
Landskrona

Utanför tätort och
småort
2 107
5,4%

1282
Landskrona

Totalt
**39 346**
100,0%

1283
**Helsingborg**
3452
Helsingborg
91 457
74,9%

1283
Helsingborg
3820
Ödåkra
4 771
3,9%

1283
Helsingborg
3652
Rydebäck
4 445
3,6%

1283
Helsingborg
3456
Hittarp
3 837
3,1%

1283
Helsingborg
3644
Påarp
2 728
2,2%

1283
Helsingborg
3376
Bårslöv
2 682
2,2%

1283
Helsingborg
3620
Mörarp
1 744
1,4%

1283
Helsingborg
3412
Gantofta
1 387
1,1%

1283
Helsingborg
3516
Kattarp
706
0,6%

1283
Helsingborg
3304
Allerum
628
0,5%

1283
Helsingborg
3772
Vallåkra
594
0,5%

1283
Helsingborg
3384
Domsten
566
0,5%

1283
Helsingborg
3444
Hasslarp
447
0,4%

1283
Helsingborg
3764
Tånga och Rögle
230
0,2%

1283
Helsingborg
3766
Utvälinge
213
0,2%

1283
Helsingborg
3784
Viken
3
0,0%

1283
Helsingborg

I småort
1 039
0,9%

1283
Helsingborg

Utanför tätort och
småort
4 585
3,8%

1283
Helsingborg

Totalt
**122 062**
100,0%

1284
**Höganäs**
3488
Höganäs
13 550
57,7%

1284
Höganäs
3784
Viken
3 750
16,0%

1284
Höganäs
3512
Jonstorp
1 771
7,5%

1284
Höganäs
3616
Mölle
725
3,1%

1284
Höganäs
3320
Arild
537
2,3%

1284
Höganäs
3612
Mjöhult
264
1,1%

1284
Höganäs
3508
Ingelsträde
238
1,0%

1284
Höganäs

I småort
488
2,1%

1284
Höganäs

Utanför tätort och småort
2 159
9,2%

1284
Höganäs

Totalt
**23 482**
100,0%

1285
Eslöv
3396
Eslöv
16 551
55,0%

1285
Eslöv
3608
Marieholm
1 578
5,2%

1285
Eslöv
3700
Stehag
1 129
3,8%

1285
Eslöv
3588
Löberöd
1 086
3,6%

1285
Eslöv
3400
Flyinge
979
3,3%

1285
Eslöv
3440
Harlösa
742
2,5%

1285
Eslöv
3348
Billinge
444
1,5%

1285
Eslöv
3540
Kungshult
367
1,2%

1285
Eslöv
3436
Gårdstånga
339
1,1%

1285
Eslöv
3472
Hurva
332
1,1%

1285
Eslöv
3704
Stockamöllan
301
1,0%

1285
Eslöv
3830
Väggarp
213
0,7%

1285
Eslöv

I småort
762
2,5%

1285
Eslöv

Utanför tätort och småort
5 264
17,5%

1285
Eslöv

Totalt
**30 087**
100,0%

1286
**Ystad**
3808
Ystad
17 286
63,7%

1286
Ystad
3556
Köpingebro
1 060
3,9%

1286
Ystad
3720
Svarte
836
3,1%

1286
Ystad
3632
Nybrostrand
675
2,5%

1286
Ystad
3596
Löderup
558
2,1%

1286
Ystad
3740
Sövestad
376
1,4%

1286
Ystad
3424
Glemmingebro
349
1,3%

1286
Ystad
3448
Hedeskoga
280
1,0%

1286
Ystad
3708
Stora Herrestad
258
1,0%

1286
Ystad

I småort
1 149
4,2%

1286
Ystad

Utanför tätort och
småort
4 293
15,8%

1286
Ystad

Totalt
**27 120**
100,0%

1287
**Trelleborg**
3752
Trelleborg
25 643
64,4%

1287
Trelleborg
3312
Anderslöv
1 680
4,2%

1287
Trelleborg
3420
Gislövs läge och
Simremarken
1 462
3,7%

1287
Trelleborg
3688
Smygehamn
1 174
2,9%

1287
Trelleborg
3676
Skegrie
745
1,9%

1287
Trelleborg
3338
Beddingestrand
644
1,6%

1287
Trelleborg
3528
Klagstorp
341
0,9%

1287
Trelleborg
3308
Alstad
252
0,6%

1287
Trelleborg

I småort
3 020
7,6%

1287
Trelleborg

Utanför tätort och
småort
4 869
12,2%

1287
Trelleborg

Totalt
**39 830**
100,0%

1290
**Kristianstad**
2980
Kristianstad
33 083
43,6%

1290
Kristianstad
3184
Åhus
8 984
11,8%

1290
Kristianstad
3108
Tollarp
3 170
4,2%

1290
Kristianstad
2904
Hammar
1 971
2,6%

1290
Kristianstad
2872
Fjälkinge
1 639
2,2%

1290
Kristianstad
3200
Önnestad
1 366
1,8%

1290
Kristianstad
2848
Degeberga
1 305
1,7%

1290
Kristianstad
3016
Norra Åsum
1 248
1,6%

1290
Kristianstad
2876
Färlöv
976
1,3%

1290
Kristianstad
2896
Gärds Köpinge
936
1,2%

1290
Kristianstad
3148
Viby
936
1,2%

1290
Kristianstad
2864
Everöd
855
1,1%

1290
Kristianstad
2800
Arkelstorp
772
1,0%

1290
Kristianstad
3040
Rinkaby
700
0,9%

1290
Kristianstad
3156
Vinnö
496
0,7%

1290
Kristianstad
2808
Balsby
407
0,5%

1290
Kristianstad
2988
Linderöd
396
0,5%

1290
Kristianstad
3216
Österslöv
381
0,5%

1290
Kristianstad
2906
Hammarslund
346
0,5%

1290
Kristianstad
3180
Yngsjö
341
0,4%

1290
Kristianstad
2844
Bäckaskog
308
0,4%

1290
Kristianstad
3228
Östra Sönnarslöv
291
0,4%

1290
Kristianstad
3034
Ovesholm
283
0,4%

1290
Kristianstad
2924
Huaröd
274
0,4%

1290
Kristianstad
3124
Torsebro
262
0,3%

1290
Kristianstad
3170
Vittskövle
230
0,3%

1290
Kristianstad

I småort
3 214
4,2%

1290
Kristianstad

Utanför tätort och småort
10 745
14,2%

1290
Kristianstad

Totalt
**75 915**
100,0%

1291
**Simrishamn**
3060
Simrishamn
6 546
33,7%

1291
Simrishamn
2960
Kivik
1 013
5,2%

1291
Simrishamn
2900
Gärsnäs
955
4,9%

1291
Simrishamn
2820
Borrby
947
4,9%

1291
Simrishamn
2908
Hammenhög
908
4,7%

1291
Simrishamn
3072
Skillinge
841
4,3%

1291
Simrishamn
3048
Sankt Olof
640
3,3%

1291
Simrishamn
2824
Brantevik
451
2,3%

1291
Simrishamn
3232
Östra Tommarp
279
1,4%

1291
Simrishamn
3152
Vik
264
1,4%

1291
Simrishamn
3164
Vitaby
255
1,3%

1291
Simrishamn
2812
Baskemölla
238
1,2%

1291
Simrishamn
3056
Simris
235
1,2%

1291
Simrishamn

I småort
1 480
7,6%

1291
Simrishamn

Utanför tätort och småort
4 373
22,5%

1291
Simrishamn

Totalt
**19 425**
100,0%

1292
**Ängelholm**
3196
Ängelholm
22 532
58,8%

1292
Ängelholm
3012
Munka-Ljungby
2 877
7,5%

1292
Ängelholm
3144
Vejbystrand
2 569
6,7%

1292
Ängelholm
3100
Strövelstorp
1 012
2,6%

1292
Ängelholm
2916
Hjärnarp
871
2,3%

1292
Ängelholm
3063
Skepparkroken
705
1,8%

1292
Ängelholm
3102
Svenstorp
238
0,6%

1292
Ängelholm
3010
Margretetorp
211
0,6%

1292
Ängelholm
2942
Höja
200
0,5%

1292
Ängelholm
3192
Åstorp
8
0,0%

1292
Ängelholm

I småort
1 898
4,9%

1292
Ängelholm

Utanför tätort och
småort
5 226
13,6%

1292
Ängelholm

Totalt
**38 347**
100,0%

1293
**Hässleholm**
2936
Hässleholm
17 730
36,1%

1293
Hässleholm
3128
Tyringe
4 573
9,3%

1293
Hässleholm
3160
Vinslöv
3 865
7,9%

1293
Hässleholm
2816
Bjärnum
2 643
5,4%

1293
Hässleholm
3104
Sösdala
1 785
3,6%

1293
Hässleholm
3168
Vittsjö
1 691
3,4%

1293
Hässleholm
2940
Hästveda
1 682
3,4%

1293
Hässleholm
3120
Tormestorp
1 045
2,1%

1293
Hässleholm
3096
Stoby
736
1,5%

1293
Hässleholm
3062
Sjörröd
672
1,4%

1293
Hässleholm
2868
Finja
553
1,1%

1293
Hässleholm
3140
Vankiva
363
0,7%

1293
Hässleholm
2804
Ballingslöv
321
0,7%

1293
Hässleholm
2860
Emmaljunga
291
0,6%

1293
Hässleholm
3044
Röke
243
0,5%
1293
Hässleholm
3008
Mala
228
0,5%
1293
Hässleholm
3176
Västra Torup
210
0,4%
1293
Hässleholm

I småort
1 062
2,2%
1293
Hässleholm

Utanför tätort och
småort
9 455
19,2%
1293
Hässleholm

Totalt

**49 148**
100,0%

Från regeringens hemsida 12 mars 2016:

# “ Pressinbjudan: Indelningskommittén presenterar diskussionsunderlag angående Sveriges framtida regionala indelning

Under onsdagen den 9 mars presenteras ett första underlag från Indelningskommittén. Underlaget är att betrakta som ett diskussionsunderlag inför den fortsatta dialogprocessen mellan kommittén och landets regioner och landsting.

Pressträffen leds av Indelningskommitténs båda ledamöter; Barbro Holmberg och Kent Johansson och civilminister Ardalan Shekarabi närvarar för att ta del av diskussionsunderlaget.

Datum och tid: 9 mars kl 15:30 Plats: Hotell Hilton, Slussen

För närmare information gällande Indelningskommitténs arbete vänligen kontakta huvudsekreterare Johan Krabb.

För kontakt med civilminister Ardalan Shekarabi vänligen kontakta pressekreterare Peter Skeppström.

Johan Krabb Huvudsekreterare Telefon (växel) 08-405 10 00
Mobil 070 51 90 224 e-post till Johan Krabb
Peter Skeppström Pressekreterare hos civilminister Ardalan Shekarabi
Telefon 08-405 32 99 Mobil 072-556 06 40 e-post till Peter Skeppström, via registrator

**Bakgrund**
Regeringen tillsatte den 2 juli 2015 en utredning som ska föreslå en ny läns- och landstingsindelning som innebär att Sverige delas in i väsentligt färre län och landsting. Enligt direktiven till Indelningskommittén kan de lämna betänkanden i juni 2016 och augusti 2017. Det diskussionsunderlag som nu presenteras baseras på de diskussioner kommittén haft i länen, tidigare utredningar och Indelningskommitténs egna analyser. Indelningskommittén tar utifrån kartbilden dialogen vidare till nästa steg.

En ny läns- och landstingsindelning kan träda ikraft 1 januari 2019 eller 1 januari 2023. Indelningskommittén ska lämna ett förslag till regeringen som sedan i sin tur lägger ett förslag till riksdagen.

Publicerad 04 mars 2016 · Uppdaterad 04 mars 2016 .....
Den här sidan är uppmärkt med följande kategorier:
Ardalan Shekarabi
Finansdepartementet
Kommuner och landsting
Pressmeddelande “

**Från civilministerns hemsida:**
Genvägar
Indelningskommitténs webbplats
Indelningskommitténs presentationsbilder
Debattartikel: Ny regionreform ska göra landstingen färre från 2019

**Indelningskommittén**
9 mars 2016. Indelningen baseras på - Våra direktiv - Dialog med politiska företrädare för landsting, kommunförbund och kommuner - Våra utgångspunkter
Den fortsatta processen - Möten med de föreslagna länen - För-frågan om underlag - Ytterligare möten under våren om organisa-tion, flerkärnighet m.m. - April/maj ställningstagande om föränd-ringar kan genomföras 2019

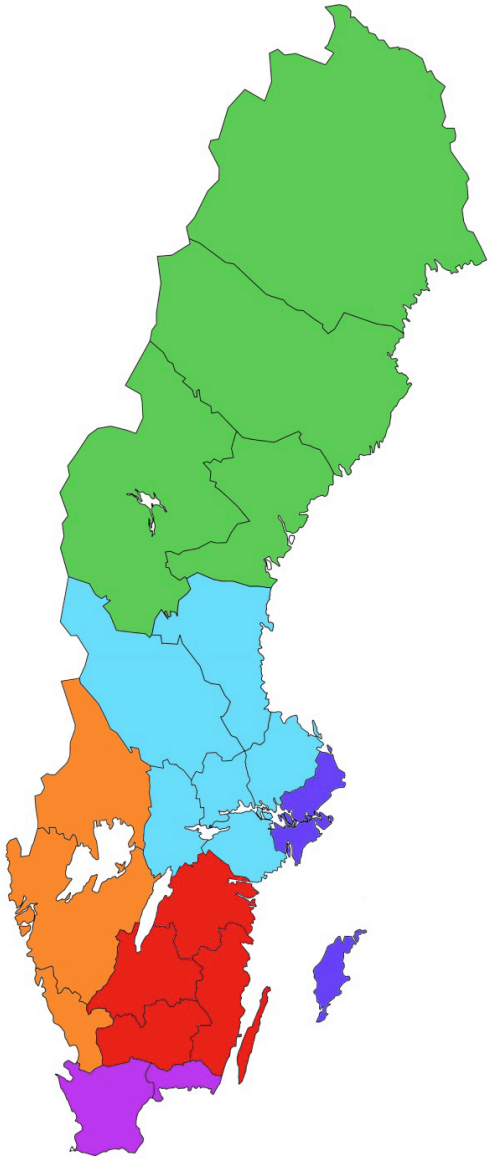

## 9 mars 2016 Diskussionsunderlag i form av en kartbild

Indelningskommittén presenterar idag ett diskussionsunderlag i form av en karta. I denna har vi utifrån vårt arbete gjort en ny indelning av Sverige med väsentligt färre län och landsting.

- Sammanfattning
- Diskussionsunderlag i form av en kartbild
- Karta (Stor karta)

En kommitté, bestående av en ordförande och en vice ordförande, ska föreslå en ny läns- och landstingsindelning som innebär att Sverige delas in i väsentligt färre län och landsting. Kommittén ska utgå från vilka behov medborgare och näringsliv har i olika frågor bl.a. transporter, arbetsmarknad, hälso- och sjukvård, utbildning, kultur och en god miljö. Kommittén bör därför i sitt arbete utgå från kommungränser och gränserna för de s.k. arbetsmarknadsregionerna eller funktionella regionerna. Syftet är att skapa en ändamålsenlig indelning och effektiva organisationer som medför bestående fördelar bl.a. genom en bättre anpassning till demografiska, näringsgeografiska och miljömässiga förhållanden. Indelningen ska också ge stabila ekonomiska förhållanden i de nybildade landstingen, bättre överensstämmelse mellan medborgarnas behov och deras möjligheter att utöva demokratiskt inflytande samt ökade möjligheter till ansvarsutkrävande.

Kommittén ska senast den 29 februari 2016 till regeringen lämna en delredovisning som innefattar en lägesbeskrivning av dialogen med berörda parter, förslag på den fortsatta processen och en redogörelse för behovet av eventuella kompletteringar av uppdraget. Kommittén ska lämna en motsvarande delredovisning senast den 31 januari 2017. Om kommittén finner att det är möjligt att genomföra en eller flera indelningsändringar som kan träda i kraft den 1 januari 2019 ska kommittén lämna ett delbetänkande senast den 30 juni 2016.

Uppdraget ska slutredovisas senast den 31 augusti 2017.

## Promemoria 2016-03-09 Sammanfattning

Indelningskommittén presenterar idag ett diskussionsunderlag i form av en karta. I denna har vi utifrån vårt arbete gjort en ny indelning av Sverige med väsentligt färre län och landsting.

Kommitténs kommande förslag avser att åstadkomma en ändamålsenlig samhällsorganisation där en samordnad stat kan samverka med starka regionala självstyrelseorgan utifrån ett tydligt medborgarperspektiv. Grunden för vårt arbete är våra direktiv som lyfter fram ett antal perspektiv som ska påverka en ny indelning med väsentligt färre län och landsting.

Vi har träffat politiska företrädare från alla län. Diskussionerna har sett olika ut i olika län beroende på vilka som deltagit och i vilket stadium diskussionerna i länet har befunnit sig. Vår slutsats efter dessa möten är att det i de flesta, men inte alla, län finns ett stöd för att bilda större län och landsting. I flera län finns också en önskan om att en förändrad länsindelning ska kunna träda i kraft den 1 januari 2019.

Som mål att sträva efter vid en kommande indelning har vi tagit fram dessa utgångspunkter:

* Jämnstarka regioner
* Kapacitet att bygga strukturer för regional utveckling
* Förmåga att ansvara för hälso- och sjukvårdssystemet, inklusive regionsjukvården.
* Utgå från befintliga samverkansmönster.

Den indelning vi nu presenterar bedömer vi samlat uppfyller de utgångspunkter vi har satt upp. Det är viktigt att utgå från människors be-hov av exempelvis arbete, kommunikationer, infrastruktur och hälso- och sjukvård. Medborgarperspektivet har många dimensioner men en sådan är att se till att skapa förutsättningar för utveckling och tillväxt i hela landet.

**Processen framåt**

När vi har träffat företrädare runt om i landet har många uttryckt att de gärna ser ett förslag som kan föra diskussionen framåt. Vi svarar därför nu mot detta önskemål och presenterar ett diskussionsunderlag i form av en karta. Vår förhoppning är en fortsatt diskussion där vi i samspel med berörda aktörer kommer att kunna ta fram väl avvägda förslag till våra slutliga ställningstaganden i kommande betänkanden. Kommittén kommer att bjuda in representanter från dessa län till ett första möte redan under mars. I dessa samtal anser vi det viktigt att tidigt ta upp frågan om hur nya regioner eller landsting kan organiseras. Frågan om flerkärnighet och verksamhet på flera lokaliseringsorter kommer vi också att ta upp i dessa diskussioner.

Indelningskommitténs förslag är en indelning i sex nya län:

1) Norrbottens, Västerbottens, Västernorrlands och Jämtlands län
2) Dalarnas, Gävleborgs, Södermanlands, Uppsala, Västmanlands och Örebro län
3) Östergötlands, Jönköpings, Kalmar och Kronobergs län
4) Gotlands och Stockholms län
5) Hallands, Värmlands och Västra Götalands län
6) Blekinge och Skånelän

# Promemoria 2016-03-09
# Diskussionsunderlag i form av en kartbild

Indelningskommittén presenterar idag ett diskussionsunderlag i form av en karta. I denna har vi gjort en ny indelning av Sverige med väsentligt färre län och landsting.

Sveriges utveckling är beroende av hur samverkan kan ske mellan en sektoriserad stat och horisontellt organiserade regionala direktvalda organ. Den regionala indelningen av landet är av vikt för de enskilda nya länen och landstingen men även för Sverige som nation. Dagens regionala samhällsorganisation är både asymmetrisk och splittrad. Indelningskommitténs förslag avser att åstadkomma en ändamålsenlig samhällsorganisation där en samordnad stat kan samverka med starka regionala självstyrelseorgan utifrån ett tydligt medborgarperspektiv.

Grunden för vårt arbete är våra direktiv som lyfter fram ett antal perspektiv som ska påverka en ny indelning med väsentligt färre län och landsting. De nya länen ska vara ekonomiskt bärkraftiga för att kunna fullgöra sina uppdrag samt vara väl anpassade till befolkningens vardagsmönster. Kommuner och arbetsmarknadsregioner ska vara viktiga byggstenar. Den nya indelningen ska ge bestående fördelar.

Vi ska, och vill, föra en dialog med berörda parter och kontinuerligt inhämta synpunkter från självstyret i respektive län. Vi har träffat politiska företrädare från alla län. Diskussionerna har sett olika ut i olika län beroende på vilka som deltagit och i vilket stadium diskussionerna i länet har befunnit sig.

Vår slutsats efter dessa möten är att det i de flesta, men inte alla, län finns ett stöd för att bilda större län och landsting. I flera län finns också en önskan om att en förändrad länsindelning ska kunna träda i kraft den 1 januari 2019. I de allra flesta län framförs från landstingen eller regionerna att man inte vill dela sitt län utan att det finns ett värde att behålla länet intakt som en del i en större enhet. Väldigt många lyfter fram vikten av att statliga sektorsmyndigheter anpassar sin regionala indelning till de nya länen för att underlätta samverkan mellan staten och det regionala självstyret.

Utifrån tidigare gjorda utredningar, diskussioner i länen, yttranden från landsting och länsstyrelser samt egna analyser har vi tagit fram fyra utgångspunkter för en kommande indelning. Dessa utgångspunkter är att se som mål att sträva efter och är inte utformade som kriterier. Vi är ganska säkra i dessa utgångspunkter men någon formulering kan utvecklas och göras tydligare och vi utesluter inte att det visar sig att något saknas som vi behöver komplettera med i den kommande processen.

**De utgångspunkter vi tagit fram är:**

* Jämnstarka regioner
* Kapacitet att bygga strukturer för regional utveckling
* Förmåga att ansvara för hälso- och sjukvårdssystemet, inklusive regionsjukvården
* Utgå från befintliga samverkansmönster

**Avvägning mellan olika mål**

Med dessa utgångspunkter och med de aspekter som tas upp i våra direktiv finns det inbyggda målkonflikter. Två av landstingens och regionernas stora verksamhetsområden, sjukvård och regional tillväxt kan i delar av landet ha olika logiker och ligga till grund för skilda samverkansmönster.

Om vi skulle göra en indelning strikt efter arbetsmarknadsregionernas nuvarande eller förväntade utsträckning skulle de befolkningsmässigt stora länen bli ännu mycket större medan en förstoring av arbetsmarknadsregionerna, så som de definieras idag, är mycket svår att uppnå i andra delar av landet. En sådan indelning skulle gå stick i stäv med utgångspunkten att skapa mer jämnstarka regioner och snarare förstärka den asymmetri som redan finns.

Enligt kommitténs direktiv ska en ny indelning skapa stabila ekonomiska förhållanden i de nya landstingen. För att ha tillräcklig ekonomisk styrka, och tillräckligt skatteunderlag, kan det i vissa delar krävas ytstora län.

Vi är i vårt arbete tvungna att göra avvägningar. Vi utgår från människors behov av exempelvis arbete, kommunikationer, infrastruktur samt hälso- och sjukvård. Samtidigt är det viktigt att skapa förutsättningar för utveckling och tillväxt i hela landet. En ny indelning ska på bästa möjliga sätt ge möjlighet till alla de ingående delarna att utvecklas och ta del av den gemensamma utvecklingen liksom skapa förutsättningar för likvärdig hälso- och sjukvård i hela landet.

**Processen framåt**

Vid möten med företrädare för landsting och regioner har många uttryckt att de gärna ser ett förslag som kan föra diskussionen framåt. Vi svarar därför nu mot detta önskemål och presenterar ett diskussionsunderlag i form av en karta. Vår förhoppning är en fortsatt diskussion där vi i samspel med berörda aktörer kommer att kunna ta fram väl avvägda förslag till våra slutliga ställningstaganden i kommande betänkanden. En presenterad kartbild kan medverka till att den kraft som spekulationer och gissningar inneburit kring ”kartan” nu kan användas för konstruktiva och fördjupade diskussioner kring innehåll och utformningen av en ny regional samhällsorgansation.

Utifrån den indelning vi nu presenterar bjuder vi in samrådsgruppsrepresentanterna i dessa län till ett första möte redan under mars.

Politiska företrädare ett antal län har framfört önskemål om att en förändrad länsindelning ska träda i kraft den 1 januari 2019. Med utgångspunkt i dessa samtal kommer vi göra en bedömning av om det finns acceptans att bilda nya län utifrån den indelning vi presenterat samt om det finns en acceptans i en eller flera nya regioner att bildas den 1 januari 2019.

Landstingen kommer därefter att tillfrågas om att ta fram underlag för den fortsatta processen. Dessa underlag blir viktiga för såväl det egna arbetet som kommitténs fortsatta arbete. I dessa samtal är det viktigt att frågan om hur nya regioner eller landsting kan organiseras. Frågan om flerkärnighet och verksamhet på flera lokaliseringsorter kommer också att tas upp i dessa diskussioner.

Kommittén har möjligheten att lägga fram förslag i två betänkanden, ett delbetänkande i juni 2016 och ett slutbetänkande i augusti 2017. Samtalen med och diskussionerna mellan landstingen är en viktig förutsättning för att de förslag vi då lägger ska vara väl underbyggda.

Indelningskommittén ska enligt direktiven identifiera vilka statliga myndigheter som bör ha samma regionala indelning som de nya landstingen. Processen framåt för den statliga organisationen kommer att fortsätta dels med den länsstyrelsegrupp som landshövdingarna utsett för att föra fördjupad dialog med kommittén, dels med de statliga sektorsmyndigheter som vi bedömer är relevanta för en gemensam indelning.

## Indelningen

Den indelning som kommittén presenterar uppfyller de utgångspunkter som har satts upp. Förslaget innebär att det skapas mer jämnstarka regioner med större befolkningsunderlag. Regioner som kan bygga strukturer för regional utveckling. Regioner som har förmåga att ansvara för hälso- och sjukvårdssystemet. I alla dessa finns regionsjukhus och flera universitet och högskolor. Endast i några fall föreslås en indelning som bryter arbetsmarknadsregioner.

Denna indelning utgår från att de nya regionerna ska ansvara för hälso- och sjukvårdssystemet inklusive regionsjukvård och att dagens sjukvårdsregioner därmed bör avskaffas. Vår avsikt är också att de nya länen ska användas som indelning för EU:s strukturfonder under kommande programperioder.

Av kommunallagen följer huvudregeln att län och landsting ska omfatta samma geografiska områden. Vi ser också att denna nya indelning ska gälla för de statliga sektorsmyndigheter som bör ha en samordnad regional indelning.

Ett kommande förslag till ny indelning med väsentligt färre län och landsting innebär att antalet administrativa gränser inom landet minskar. Även med större län och landsting kan det finnas behov av samarbete mellan landstingen. För medborgarna är det viktigt att den individuella rörlighet som finns idag inom en rad olika områden finns kvar eller förbättras oavsett nuvarande och kommande administrativa gränser.

Nedan följer kommitténs diskussionsunderlag för varje berört län.

## Norrbottens, Västerbottens, Västernorrlands och Jämtlands län

I dessa fyra län pågår redan ett gemensamt arbete och man har tagit fram egna underlagsmaterial att utgå ifrån i den fortsatta processen. Vi ser det som angeläget att denna process fortsätter.

Invånarantalet i detta län skulle med dagens befolkning uppgå till knappt 0,9 miljoner invånare. I de befolkningsprognoser vi har beställt beräknas folkmängden i det nya länet år 2050 uppgå till drygt 0,9 miljoner invånare. Antalet primärkommuner är 44.

För att klara hälso- sjukvårdens utmaningar och få tillräcklig kapacitet för regional utveckling krävs ett visst skatteunderlag. Eftersom den norra delen av Sverige är glest befolkad blir det här fråga om en stor yta för att få tillräcklig ekonomisk bärkraft. Det finns redan mellan dessa fyra län ett väl utvecklat samarbete inom många olika områden. Dessutom finns det bland flera av dessa län ett starkt uttalat önskemål om en fyrläns- lösning.

Här finns som sagt redan idag en stor mängd samarbeten inom många olika områden. Inom hälso- och sjukvårdsverksamheten organiseras mycket av samverkan mellan de fyra norrlandstingen genom Norrlandstingens Regionförbund. Inom regional utveckling finns bland annat Europaforum Norr där samtliga fyra län ingår. När det gäller EU:s strukturfonder är de fyra länen uppdelade i två områden. Norrtåg AB ägs av de Regionala kollektivtrafikmyndigheterna i Norrbotten och Västernorrland, Länstrafikbolaget i Västerbotten och Region Jämtland Härjedalen. På kulturområdet finns bland annat Kommunalförbundet Norrlands nätverk för Musikteater och Dans, Länsbibliotek i Norrland, Konstkonsulenter och hemslöjdskonsulenter i Norrland.

Vad gäller universitet och högskolor finns Mittuniversitetet med campus i Härnösand, Sundsvall och Östersund, Umeå universitet,

Sveriges lantbruksuniversitet i Umeå och Luleå tekniska universitet. Umeå universitet har regionala campus i Skellefteå och Örnsköldsvik samt läkarutbildning i Umeå, Östersund, Sundsvall och Sunderbyn.

Utmaningarna i detta län handlar framförallt om den stora ytan i relation till antalet invånare. Trots att det blir fråga om en stor geografi med stora avstånd så kommer man sett till befolkning att höra till de mindre av de nya länen. Stora avstånd ställer krav på nya lösningar när det gäller demokratifrågor, kontakter med väljarna och möjlighet för politikerna på regional nivå att kunna fullgöra sina uppdrag.

Andra tänkbara alternativ i norra Sverige skulle kunna vara att dela detta föreslagna län i två eller att Norrbotten och Västerbotten och eventuellt Västernorrland bildar ett län medan Jämtland (eventuellt tillsammans med Västernorrland) skulle läggas samman med några län söderut, exempelvis Gävleborg och Dalarna. Inget av dessa alternativ skulle dock enligt vår bedömning få lika goda förutsättningar att möta framtidens utmaningar som de fyra nordligaste länen kan göra tillsammans.

**Dalarnas, Gävleborgs, Södermanlands, Uppsala, Västmanlands och Örebro län**

Invånarantalet i detta län skulle med dagens befolkning uppgå till drygt 1,7 miljoner invånare. I de befolkningsprognoser vi har beställt beräknas folkmängden i det nya länet år 2050 uppgå till runt 2,1 miljoner invånare. Antalet primärkommuner är 64.

Detta län har redan väl utvecklade samarbeten inom hälso- och sjukvården. När det gäller regional utveckling finns ett stort antal samarbeten inom olika delar av länet. Det blir ur ett befolknings-, skatteunderlags- och utvecklingsperspektiv starkt men skiftande län. Länsgränserna delar arbetsmarknadsregionerna för Uppsalas och Södermanlands läns del. Nästan hela Uppsala län samt flera kommuner i Södermanlands län hör till eller kommer att höra till samma arbetsmarknadsregion som Stockholm. Skulle indelningen göras endast utifrån arbetsmarknads-regioner skulle den alltså se annorlunda ut.

Storfors kommun i Värmland ingår idag i en arbetsmarknadsregion som i övrigt ligger i Örebro län. Enligt prognosticerade arbetsmarknadsregioner för 2025 kommer dock kommunen att höra till Karlstads arbetsmarknadsregion.

Inom hälso- och sjukvården finns ett väl utvecklat samarbete mellan landstingen inom detta län som idag, tillsammans med Värmlands län, utgör en sjukvårdsregion med universitetssjukhus i Uppsala och Örebro. Även Uppsala universitet har nära samarbeten med sjukhus i Dalarna, Gävleborg, Södermanland och Västmanland för den verksamhetsförlagda utbildningen på sjukvårdsområdet. I arbetet med regional utveckling finns i flera av de nuvarande länen utvecklade samarbeten med Stockholm men även en stor mängd befintliga samverkansstrukturer mellan framförallt närliggande län i området.

När det gäller EU:s strukturfonder hör Uppsala, Södermanlands, Örebro och Västmanlands län till programområdet Östra Mellansverige. Dalarnas och Gävleborgs län hör till programområdet Norra Mellansverige.

Med undantag för ett län har inget av dessa sex län föreslagit någon ny indelning som innefattar något annat län än länen i nuvarande sjukvårdsregion. Det finns inga förslag på sammanslagningar med län norrut eller söderut från detta område. Däremot finns det olika uppfattningar om indelning inom området. Efter att ha rest runt och

pratat med politiska företrädare för länen har vi landat i att alternativet med dessa sex län är det som har bäst förutsättningar och störst stöd.

Utmaningarna i detta län är att det blir ett till ytan stort län med olika förutsättningar i olika delar av länet. Det blir även ett stort antal primärkommuner. Den inomregionala balansen blir mycket viktig i detta län med tanke på dess storlek och skiftande förutsättningar.

**Östergötlands, Jönköpings, Kalmar och Kronobergs län**

Länet skulle idag ha drygt 1,2 miljoner invånare och omfatta 46 kommuner. I de befolkningsprognoser vi har beställt beräknas folkmängden i det nya länet år 2050 uppgå till drygt 1,4 miljoner.

Mellan de ingående delarna i detta nya län finns idag flera omfattande samarbeten. Tre av landstingen ingår i den sydöstra sjukvårdsregionen med ett välutvecklat samarbete, medan Kronoberg idag tillhör den södra sjukvårdsregionen. Hela Småland tillhör samma prioriterande partnerskap när det gäller EU:s strukturfonder medan Östergötland i detta avseende idag ingår i Östra Mellansverige.

I det föreslagna länet finns forskning och högre utbildning vid Linköpings universitet, Högskolan i Jönköping samt Linnéuniversitetet med verksamhet i såväl Växjö som Kalmar. Linnéuniversitetet bedöms som viktigt för samverkan mellan Kalmar och Kronobergs län. Om man tittar på arbetsmarknadsregionerna idag och prognoserna för 2025 så är det endast Älmhult-Osbys arbetsmarknadsregion som sträcker sig över länsgräns.

Att bilda ett län omfattande Småland och Östergötland skapar en stark region med ett diversifierat näringsliv och goda utvecklingsmöjligheter. Längs stråken för Södra stambanan och E4:an finns relativt goda kommunikationer som binder samman länets olika delar. Potential för detta finns även längs kust-till-kustbanan.

Tät samverkan och likartade förutsättningarna i Kronobergs och Kalmar län gör det mindre lämpligt att skilja dessa län åt, trots att det även finns band som knyter dem samman med Blekinge. Östergötlands läge ur ett tillväxtpolitiskt perspektiv gör att de har starka band mot Södermanland och Stockholm, dessa band ges nu möjlighet att även komma Småland till del.

**Gotlands och Stockholms län**

Länet skulle idag ha drygt 2,25 miljoner invånare. I de befolkningsprognoser vi har beställt beräknas folkmängden i det nya länet år 2050 uppgå till knappt 3,4 miljoner. Antalet primärkommuner är 27.

Gotland, som är det enda länet utan landsting, är idag det minsta länet med drygt 57 000 invånare. Om länen ska bli mer jämnstarka är Gotland för litet för att vara ett eget län. Gotland har idag ett tätt samarbete med Stockholms län framförallt när det gäller sjukvården. Den största delen av Gotlands kommunikationer går via Stockholm.

Gotlands län är idag en egen arbetsmarknadsregion. Det geografiska läget gör det svårt att någonsin ansluta till någon annan arbetsmarknadsregion. Stockholms arbetsmarknadsregion är idag betydligt större än Stockholms län. Den omfattar hela Stockholms län, nästan hela Uppsala län och delar av Södermanlands län. Enligt kommitténs direktiv ska vi i vårt arbete utgå ifrån bland annat gränserna för befintliga och framtida arbetsmarknadsregioner. Om man enbart ser till arbetsmarknadsregioner borde Stockholms län vara ännu större.

Stockholms län är redan idag det län som har störst skatteunderlag. Enligt de befolkningsprognoser vi har beställt är Stockholms är det län som kommer att växa mest fram till 2050. Dess andel av Sveriges befolkning kommer alltså att växa så att det även med denna indelning kommer det att förbli det befolkningsmässigt största länet.

När det gäller Stockholms län måste en avvägning göras mellan vikten av att inte dela en arbetsmarknadsregion och risken att det blir för stor obalans mellan de nya länen. Vår bedömning är att det finns tillräckligt starka skäl för att inte hela Stockholms arbetsmarknadsregion ingår i samma län. När det gäller den del av Stockholms arbetsmarknadsregion som inte ligger i Stockholms län finns den nu uppdelad i flera olika län. Med vårt förslag kommer Stockholms arbetsmarknadsregion framöver bara att ligga inom två län.

En utmaning för detta nya län är att det blir dagens till befolkning sett största län som går ihop med det minsta. En annan utmaning är just Gotlands öläge och vad det innebär i form av krav på goda kommunikationer och en väl utbyggd sjukvård på ön. I den nya regionala indelningen måste hänsyn tas till Gotlands särskilda förutsättningar.

Gotland har förutom det väl utvecklade samarbetet med Stockholm framförallt beträffande hälso- och sjukvården ett betydelsefullt samarbete med Uppsala universitet som har ett campus på Gotland. När det gäller strukturfondspartnerskapen ingår Gotland i programområdet Småland och Öarna tillsammans med Jönköpings, Kronobergs och Kalmar län.

**Hallands, Värmlands och Västra Götalands län**

Befolkningen uppgår idag till drygt 2,2 miljoner och prognostiseras uppgå till drygt 2,7 miljoner år 2050. I ett nytt län finns idag 71 kommuner.

Västra Götalands län och Halland är tätt sammanflätade i flera delar. Norra Halland ingår i den Västra sjukvårdsregionen medan södra Halland ingår i den Södra sjukvårdsregionen. Halland köper relativt mycket sjukvård från såväl Skåne som Västra Götaland. Mellan Västra Götaland och Värmland finns visst samarbete och en tidigare samgåendeprocess dem emellan avbröts för några år sedan.

Gällande EU:s strukturfonder så ingår Halland och Västra Götaland i samma område medan Värmland ingår i området Norra mellansverige. Många statliga myndigheter, bland annat Polisen, har regionala organisationer där Halland och Västra Götaland ingår i samma enhet medan exempelvis Trafikverket även inkluderar Värmland i en västlig region.

Arbetsmarknadsregionsambandet mellan norra Halland och Göteborg är starkt. Alla de tre nordliga Hallandskommunerna ingår i Göteborgs arbetsmarknadsregion medan Hallands tre sydliga kommuner ingår i Halmstads arbetsmarknadsregion, dessa förhållanden förväntas bestå även i prognoserna för 2025.

Även mellan Värmland och Västra Götaland finns gemensamma arbetsmarknader. Åmål ingår i Karlstads arbetsmarknadsregion, tillsammans med bl.a. grannkommunen Säffle. I prognoserna avseende 2025 har den arbetsmarknadsregionen utökats betydligt i Värmland och omfattar även fortsatt Åmåls kommun. Storfors kommun ingår idag i en arbetsmarknadsregion tillsammans med kommuner i Örebro län, men i prognoserna införlivas Storfors i Karlstads arbetsmarknadsregion.

Kommunerna längs riksgränsen mot Norge utgör statistiskt sett flera mindre arbetsmarknadsregioner. Dessa har dock sin utpendling huvudsakligen till orter i Norge och har likande förhållanden på grund av det. I prognoserna som tagits fram har därför Tillväxtanalys bedömt det relevant att definiera kommunerna från Strömstad till Eda som en region med pendlingscentrum i Norge.

Samverkansmönstren mellan länen är starka men det är tydligt att norra delen av Halland har starkare anknytning till Västra Götaland än vad den södra delen av Halland har. På samma sätt är de funktionella sambanden starkare åt sydväst i västra Värmland medan vissa kommuner i östra Värmland har ett inte obetydligt funktionellt samband österut.

Att låta Halland fortsätta som eget län och landsting uppfyller inte utgångspunkten att skapa mer jämnstarka regioner. Ett möjligt alternativ är att dela Halland mellan norr och söder, ur flera perspektiv vore det logiskt men vi har ändå valt att inte göra det då det finns andra skäl som talar emot.

I Värmlands fall finns två uppenbara alternativ, båda med sina respektive för- och nackdelar. Att lägga samman Värmland åt sydväst får viss inverkan på den befintliga sjukvårdsregionen, samtidigt kan det ha goda effekter på tillväxten och den regionala utvecklingen att utveckla de funktionella sambanden gentemot Västra Götaland.

**Blekinge och Skåne län**

Länets befolkning skulle idag uppgå till knappt 1,45 miljoner invånare. Enligt de prognoser vi har beställt kommer befolkningen år 2050 uppgå till knappt 1,85 miljoner invånare. Detta län beräknas ha den näst snabbaste befolkningsökningen av de nu föreslagna länen fram till 2050. Antalet kommuner i länet uppgår till 38.

Inom en rad områden finns tydliga samband mellan de båda länen. Tydligast är detta avseende sjukvården och kollektivtrafiken. Även många organisationer har organiserat sin verksamhet så att Skåne och Blekinge tillhör samma region, dock ibland även inkluderande ytterligare län. Delar av Blekinges länsöverskridande samarbete inom regional utveckling sker med smålandslänen eller inom Regionsamverkan Sydsverige. Den geografiska indelningen avseende EU:s strukturfonder omfattar Skåne och Blekinge.

Skåne har ett omfattande samarbete med Danmark och Köpenhamnsregionen avseende många tillväxtfrågor. Arbetspendlingen mellan länderna är tämligen omfattande. I nordöstra Skåne finns en tydlig arbetspendling till och från västra Blekinge. Sölvesborgs kommun ingår i Kristianstad-Hässleholms arbetsmarknadsregion och även pendlingen från andra kommuner i västra Blekinge är betydande.

Skåne är ett län med växande befolkning med stora möjligheter till en positiv regional utveckling. Stora satsningar görs inom olika områden. Likväl är såväl Skåne som Blekingen län som idag har en relativt låg skattekraft och relativt låg sysselsättningsgrad.

Det geografiska läget för såväl Skåne som Blekinge gör att ett nytt större län enbart kan utsträckas åt ett håll. Vi ser att sambanden mellan Skåne och Blekinge är starka såväl idag som historiskt varför vi förordar att hålla samman dem. Den sydsvenska regionbildning som diskuterats finner vi inget tydligt stöd för.

Fi 2015:09 Indelningskommittén
Inkomna synpunkter från landsting/regioner
Inkomna synpunkter från länsstyrelserna
Presentationer Kontakta oss
Direktiv 2015:77 Ny indelning av län och landsting
Pressmeddelande: Nu inleds arbetet med Sveriges framtida regionala indelning Delredovisning

# Några kommentarer den 14 maj 2016,

**Sammanställningen heter till en början:**

**Sven Wimnell 9 maj 2016: Sveriges 6 regioner. Länsstyrelser, landsting och kommuner. Invånare 2005 och 2013. Antalet bostäder 2010. Länkar till deras hemsidor på internet 6 maj 2016 med uppgifter om allt de vill visa upp.**
**http://wimnell.com/omr36-39zzzq.pdf**

**Kompletteringar har skett den 14 maj 2016:**
**För varje län har lagts till:**

*** Skattesatser 2016 i kommuner, län och hela riket. Uppgifter från SCB.**

*** Sammanräknad förvärvsinkomst per kommun år 2014 för kvinnor och män. Uppgifter från SCB.**

*** Samtliga förväntade påbörjade bostäder genom nybyggnad, Uppgifter från boverkets intervjuundersökningar presenterade i maj 2016.**

*** Antal förvärvsarbetande (dagbefolkning) efter sektor och kommun År 2014. Uppgifter från SCB.**

**På slutet har lagts in några kommentarer.**

**Boendet**

Antalet boende i Sverige, per bostad. ligger runt två. I genomsnitt har boende i flerbostadshus ungefär lika med boverkets minsta-normer, och boende i småhus har i genomsnitt ungefär ett rum mera. per bostad Men utrymmesstandarden varierar, en del har mer än minsta-normen, andra mindre. Det finns ett stort antal bostadslösa och hemlösa. Det har sagts, att det behöver byggas 700 000 bostäder för att ge svenska folket rimligt bra bostadsstandard,

Produktionen av nya bostäder har många år varit för låg. Nu försöker makthavarna få igång en större produktion. Några klara besked om bostadsbristen tycks inte finnas. Boverket har gjort undersökningar om det, och gjort undersökningar om hur planerna för bostadsbyggandet ser ut. Boverkets redovisningar om hur produktionen kan bli ett par år kan kanske ses som ett uttryck för bostadsbristens storlek i kommunerna.

Boverket har nyligen publicerat mycket material om byggandet och inverkande faktorer. Den intresserande kan med dator gå in på boverkets hemsida http://www.boverket.se och fördjupa sig.

**Boverkets uvudrubriker är:**
Samhällsplanering Hur planerar vi Sverige?
Byggande Vad gäller för byggnader?
Boende Vad kan du göra i ditt boende?
Bidrag & garantier Vilka bidrag kan du söka?
Lag & rätt Vad är det som gäller?

**Nyhet, 2016-05-09. Från boverket.**
“ 240 kommuner har underskott på bostäder – men byggandet ökar
Allt fler av landets kommuner rapporterar att det råder underskott på bostäder samtidigt som byggandet ökar. Detta visar Boverkets överblick över bostadsmarknadsläget.

Med underlag från landets samtliga kommuner kan Boverket visa en unik och sammanhållen bild av bostadsmarknaden i Sverige 2016 och 2017 och som presenteras i Boverkets bostadsmarknadsenkät och Boverkets indikatorer för bostadsbyggande.

**Underskott i 240 kommuner**
I bostadsmarknadsenkäten bedömer hela 240 av de 290 kommunerna att det råder underskott på bostäder, det är drygt 30 procent fler än förra året. Förändringen beror mycket på att befolkningen har vuxit snabbt och förväntas öka även de närmaste åren. Situationen är särskilt ansträngd för de som är nya på bostadsmarknaden, det vill säga unga och nyanlända. Men även äldre som vill flytta till en mer tillgänglig bostad har problem att hitta boende.

**Byggandet ökar – men osäkert hur länge**
Kommunerna bedömer samtidigt att bostadsbyggandet fortsätter att öka. År 2015 påbörjades preliminärt 48 600 bostäder enligt SCB, inklusive ombyggnader. Enligt Boverkets prognos påbörjas cirka 57 000 bostäder i år och cirka 61 500 bostäder nästa år. En ökning förutsätter dock att kapaciteten i byggsektorn är tillräcklig. Men det märks även en osäkerhet från byggherrar om kommunernas kapacitet när det gäller planering och bygglov. På lite längre sikt finns risken att kraftigt höjda bostadsräntor, kanske samtidigt med svag utveckling för hushållens disponibla inkomster, kan leda till prisfall och minskat byggande.

**Allmännyttan växer**
Boverkets enkät visar att det allmännyttiga bostadsbeståndet ökar igen för andra året i rad efter en längre tids minskning. Under 2015 ombildades endast 168 allmännyttiga lägenheter till bostadsrätter. Årets undersökning visar också att drygt hälften av landets kommuner har någon form av förturssystem för bostäder.

Du som vill läsa mer om Boverkets bostadsmarknadsenkät och Boverkets indikatorer samt ta del av öppna data kan göra det via länkarna i "Relaterad information". Viktor Dahlberg ansvarar för innehållet i bostadsmarknadsenkäten och Hans-Åke Palmgren ansvarar för Boverkets indikatorer med byggprognos.....

Granskad: 9 maj 2016 Sidansvarig: Webbredaktionen “

**Boverkets indikatorer maj 2016**
En kortfattad och aktuell sammanställning av olika indikatorer om utvecklingen på bygg-, bostads-, och kreditmarknaden.
Ladda ner gratis PDF 596 kB

**<u>I tabellerna som rör kommunerna</u> "Samtliga förväntade påbörjade bostäder genom nybyggnad" gäller följande:**

**Kommungrupp:**
**1 = Storstockholm.**
**2 = Storgöteborg.**
**3 = Stormalmö.**
**4 = Större högskoleorter.**
**5 = Mindre högskoleorter.**
**6 = Övriga med fler än 25 000 inv.**
**7 = Övriga med färre än 25 000 inv.**

Förväntat antal påbörjade bostäder genom nybyggnad: De bostäder som kommunen bedömer med hänsyn till planläge, projektering och marknadsförutsättningar kommer att påbörjas under åren 2015 respektive 2016.

De med x har balans på bostadsmarknaden. Övriga uppger underskott. Ingen anger överskott.

Uppgiftern om balans eller obalans i tabellerna är svaret på frågan **"** Hur bedömer ni <u>för närvarande kommunens bostadsmarknadsläge ? I kommunen som helhet</u> " Balans på bostadsmarknaden innebär att konsumenternas efterfrågan möter ett utbud av bostäder som svarar mot behoven.

**Obalans - underskott på bostäde**r innebär inte alltid att det finns bostadssociala problem såsom trångboddhet eller omfattande andrahandsuthyrning som utbrett fenomen. Underskott på bostäder kan innebära att det i kommunen finns en dynamisk ekonomi, där ökade inkomster leder till en ökad efterfrågan på bostäder. Att en kommun uppger underskott på bostäder innebär i många fall att det är svårt att flytta till, eller inom kommunen.

**Obalans - överskott på bostäder** innebär att det ständigt finns fler lediga bostäder, eller bostäder till salu, än vad som efterfrågas. Att det finns outhyrda lägenheter i något enstaka bostadsområde behöver inte innebära att den lokala bostadsmarknaden präglas av ett överskott. Ett överskott på bostäder behöver inte heller innebära att det finns lämpliga bostäder i förhållande till hur efterfrågan och/eller behovet ser ut i kommunen.

Från boverket 26 maj 2016. http://www.boverket.se

# Boverket

Kontakta oss
Pressrum
Lättläst
Öppna data

## Samhällsplanering Hur planerar vi Sverige?

Så planeras Sverige
Om planeringssystemet och nationella mål för att vårt land ska utvecklas hållbart.
**Utvalda sidor**
Miljömålsarbete
Buller berör många

Regional planering
Efterfrågan på regionala planeringsperspektiv ökar.

Kommunal planering
Om kommunens arbete med fysisk planering och om vilka typer av planering det finns.
**Utvalda sidor**
Detaljplanering
Medborgardialog

Bostadsplanering
Bostadsmarknaden och våra boendevillkor ändras hela tiden och vi följer utvecklingen.
**Utvalda sidor**
Bostadsmarknaden
Kommunernas verktyg

Stadsutveckling
Stadsutveckling hanterar många komplexa frågeställningar som handlar om hur framtidens stä...
**Utvalda sidor**
Plattform för hållbar stadsutveckling
Miljonprogrammet

EU påverkar planeringen
EU har inget mandat eller ansvar inom fysisk planering men påverkar ändå planeringen.
**Utvalda sidor**
EU & bostadsmarknaden

Uppdrag
Boverket arbetar med många uppdrag för att utveckla ett hållbart samhälle.
**Utvalda sidor**
Plattform för hållbar stadsutveckling
PBL Kompetens

Senaste ändrade sidor
Tillsyn – arbetsgång, metoder och tydliga mallar f...
Handledning för anläggande och utveckling av campi...
Nyhetsbrev PBL Kompetens

# Byggande Vad gäller för byggnader?

Om regler för byggande
Om de regelsystem som styr när du bygger nytt eller ändrar en byggnad.
**Utvalda sidor**
Om Boverkets byggregler, BBR
Om Boverkets konstruktionsregler, EKS

Bygga nytt, om eller till
Om vad som gäller när du bygger nytt, ändrar eller underhåller.
**Utvalda sidor**
Bygglov
Attefallshus

Säkerhet
Regler med mera som främst berör säkerhet ur olika aspekter för byggnader.
**Utvalda sidor**
Brandskydd
Personsäkerhet

Tillgänglighet & bostadsutformning
Bostäder och lokaler ska vara tillgängliga. I bostaden ska det dagliga livet fungera.
**Utvalda sidor**
Tillgänglighet
Rumshöjd

Hälsa och miljö i byggnader
Inomhusmiljön och vår hälsa påverkas av många faktorer.
**Utvalda sidor**
Miljöindikatorer
Ljus i byggnader

Byggprodukter
Byggprodukter som säljs, tillverkas eller används ska i de flesta fall vara CE-märkta.
**Utvalda sidor**
Tillverkare
Informationsmaterial om CE-märkning

Bygg & renovera energieffektivt
Det finns regelsystem för hur man ska bygga nytt och renovera energieffektivt.
**Utvald sida**
Nära-nollenergibyggnader i Sverige
Energikrav

Energideklaration
I Sverige utför certifierade energiexperter energideklarationen på uppdrag av säljaren.
**Utvalda sidor**
Sök energideklaration
Energideklarationens innehåll & sammanfattning

Vägledning om standarder
En standard är en lösning på ett återkommande problem.
**Utvalda sidor**
För byggmyndigheterna
Så här tas en standard fram

Uppdrag
Om pågående arbete kopplat till byggande till exempel ändringar av våra byggregler.
**Utvalda sidor**
Nya regler för asylboenden
Boverkets byggråd

Senaste ändrade sidor
Bärande stålkonstruktioner
Vad gäller för utförandet?
Finns undantag för specialtillverkade produkter?

# Boende Vad kan du göra i ditt boende?

## För dig som bor i villa

Information om att bygga om för dig som är villaägare.

**Utvalda sidor**

- Bygga utan bygglov
- Energideklaration

## För dig som bor i bostadsrätt eller ägarlägenhet

Information för dig som har bostadsrätt eller ägarlägenhet.

**Utvalda sidor**

- Ekonomisk plan för bostadsrättsföreningar
- Energideklaration

## För dig som bor i hyresrätt eller kooperativ hyresrätt

Information för dig som bor i hyresrätt eller kooperativ hyresrätt.

**Utvalda sidor**

- Boendeinflytande
- Ekonomisk plan för kooperativa hyresrätter

## Hälsa & inomhusmiljö i ditt boende

Här kan du ta del av sådant som påverkar inomhusmiljön och hälsan.

**Utvalda sidor**

- Buller
- Luft och ventilation i bostäder

## Säkerhet i ditt boende

Information om säkert boende som brandskydd, taksäkerhet och personsäkerhet.

**Utvalda sidor**

- Brandskydd i bostaden
- Taksäkerhet

## Bostadsmarknaden

Boverket gör analyser och prognoser om utvecklingen på bostadsmarknaden.

**Utvalda sidor**

- Indikatorer för bostadsbyggande
- Läget på bostadsmarknaden

# Bidrag & garantier Vilka bidrag kan du söka?

Finansiering

Information om finansiering för bostäder och bostadsbyggande.

**Utvalda sidor**

Finansiell rådgivning
Kreditgaranti

Villa

Information om vilka bidrag eller stöd du som äger en villa kan söka.

**Utvalda sidor**

Bostadsanpassningsbidrag
Radonbidraget har upphört

Bostadsrättshus

Information om stöd och kreditgarantier för dig som bor eller som bygger bostadsrätter.

**Utvalda sidor**

Kreditgaranti
Bostadsanpassningsbidrag

Ägarlägenhet

Information om stöd och annat för dig som bor i ägarlägenhet.

**Utvalda sidor**

Förvärvsgaranti
Kreditgaranti

Hyreshus

Om stöd och kreditgarantier för dig som äger, bor i eller bygger hyreshus.

**Utvalda sidor**

Kreditgaranti
Bostadsanpassningsbidrag

Skolor och lokaler

Nu går det att söka bidrag för att rusta upp skollokaler.

**Utvalda sidor**

Bidrag för att rusta upp skollokaler och utemiljöe...
Kulturlokaler - icke statliga

Kommuner

Nu går det att söka bidrag för att rusta upp skollokaler.

**Utvalda sidor**

Bidrag för att rusta upp skollokaler och utemiljöe...
Stöd till kommunala bostadsföretag

Bidrag i siffror – statistik

Här hittar du sidor med statistik för olika bidrag.

Sök bidrag, uppdatera och följ ditt ärende elektroniskt

Energimyndighetens solcellsbidrag
Investeringsstöd för äldrebostäder
Stöd för trygghetsbostäder
Hyresgarantier
Kreditgarantier

# Lag & rätt Vad är det som gäller?

Boverkets författningssamling

Här ser du vilka författningar som Boverket har gett ut.

**Utvalda sidor**

Gällande författningar

Boverkets regelskrivning

Lagar för planering, byggande & boende

Har har vi samlat lagar som är centrala för tillämpningen av plan- och bygglagstiftningen.

**Utvalda sidor**

Plan- och bygglag (2010:900)

**Plan- och bygglag (2010:900) på Sveriges riksdags webbplats.** **Klicka**

I plan- och bygglagen (SFS 2010:900) finns bestämmelser om planläggning av mark och vatten och om byggande. Bestämmelserna syftar till att, med hänsyn till den enskilda människans frihet, främja en samhällsutveckling med jämlika och goda sociala levnadsförhållanden.

Lag (2006:985) om energideklaration för byggnader

Lag (2014:267) om energimätning i byggnader

Plan- och bygglag (2010:900)

Bostadsrättslag (1991:614)

Lag (2006:985) om energideklaration för byggnader

Lag (2000:1383) om kommunernas bostadsförsörjningsansvar

Miljöbalk (1998:808)

Lag (2012:838) om certifiering av vissa tjänster på energiområdet

Lag (2010:879) om allmännyttiga kommunala bostadsaktiebolag

Boverkets författningssamling

Äldre lagar, regler & handböcker

Detta gällde när ditt hus byggdes. Här finns även äldre regler för planering.

**Utvalda sidor**

Äldre regler om planering

Äldre regler om byggande

Pågående regelarbete

Här hittar du information om pågående regelarbeten,

Senaste ändrade sidor

Extra remiss BBR

Remiss förslag till föreskrifter om stöd till utem...

Remiss om ändring om statsbidrag till skollokaler...

Från http://www.naturvardsverket.se/ 26 maj 2016

# Naturvårdsverket

- Om Naturvårdsverket
- Kontakt
- Nyheter och press
- A–Ö

## Vår natur Friluftsliv & jakt

Allemansrätten

- Det här gäller
- På teckenspråk
- På andra språk
- Informationsmaterial

Motortrafik i naturen

- Båtar och båtmotorer
- Fyrhjulingar och motorcyklar
- Handikapphjälpmedel och elcyklar
- Husvagn och husbil
- Snöskoter
- Vattenskoter

Skyddad natur

- Nationalparker
- Naturreservat
- Natura 2000
- Naturum
- Biosfärområden
- Världsarv
- Strandskydd
- Biotopskyddsområden
- Ramsarområden

Jakt

- Jaktkort och jägarexamen
- Jakt på klövvilt
- Jakt på rovdjur
- Jakt på säl

Djur och växter

- Råd om vilda djur
- Fridlysta arter
- Handel
- Sjukdomar
- Trafikolycka
- Rapportera upptäckter

# Så mår miljön Fakta & statistik

Klimat och luft
- Klimat
- Luftföroreningar
- Luftstatistik
- Ozonskiktet

Vatten
- Avloppsvatten
- Försurade sjöar
- Miljöfarliga ämnen i havet
- Våtmark

Mark
- Avfall
- Deponier
- Förorenade områden
- Försurning

Växter och djur
- Biologisk mångfald
- Främmande arter
- Fåglar
- Fjärilar
- Rovdjur

Människa
- Buller
- Gifter i miljön

Statistik A-Ö
Kartor
Data, databaser och sökregister

# Miljöarbete i samhället Miljömål & samverkan

Sveriges miljömål

Miljökvalitetsmålen
- Begränsad klimatpåverkan
- Frisk luft
- Bara naturlig försurning
- Giftfri miljö
- Skyddande ozonskikt
- Säker strålmiljö
- Ingen övergödning
- Levande sjöar och vattendrag
- Grundvatten av god kvalitet
- Hav i balans samt levande kust och skärgård
- Myllrande våtmarker
- Levande skogar
- Ett rikt odlingslandskap
- Storslagen fjällmiljö
- God bebyggd miljö
- Ett rikt växt- och djurliv

Miljöarbete i Sverige
- Uppdelat efter område
- Regeringsuppdrag
- Miljöövervakning
- Forskning
- Viltförvaltning

EU och internationellt
- Sverige i världen
- Internationellt miljöarbete
- Miljöarbete i EU

# Stöd i miljöarbetet Vägledning & lagar


Vägledningar
- Sök
- Artskyddshandboken
- Avfall
- Avlopp
- Buller
- Egenkontroll, miljörapportering
- Ekosystemtjänster
- Energihushållning
- Friluftsliv
- Förbränning
- Förorenade områden
- Genetiska resurser
- Gruvor
- Industri
- Industriutsläpp (IED)
- Jakt och vilt
- Kemikalier och miljögifter
- Luft och klimat
- Miljökonsekvensbeskrivning
- Miljökvalitetsmålen
- Miljökvalitetsnormer
- Miljöledning
- Miljöskadliga subventioner
- Miljöövervakning
- Samhällsekonomisk analys
- Skyddade områden
- Tillsyn
- Trafik och transporter
- Täkter
- Utsläppshandel
- Vindkraft

Fler vägledningar

Rättsinformation
- **Miljöbalken** **Klicka**
- EU-förordningar och direktiv
- Annan lagstiftning
- Föreskrifter, allmänna råd
- Rättsfall, prövningsärenden
- Handböcker
- Beslut
- Ansökan om tillstånd
- Avgifter för tillsyn och prövning
- Straff och sanktioner

Remisser och Yttranden
- Remisser
- Yttranden

Forskning
- Forskningsbidrag, miljöforskningsanslaget
- Forskningsbidrag, Viltvårdsfonden
- Öppna utlysningar
- Stängda utlysningar

Bidrag
- Alvins fond för fågelskydd
- Anslag till friluftsliv
- Batterifonden
- Bidrag för sanering av förorenade områden för att bygga bostäder
- Ideella miljöorganisationer
- Klimatklivet
- LIFE
- Lokala naturvårdssatsningen
- E-tjänster

Från socialstyrelsen. se 27 maj 2016

# Socialstyrelsen. Webbkartor

## För allmänheten

Denna sektion riktar sig till allmänheten. Alla är välkomna att använda hela webbplatsen, men det kan vara bra att känna till att stora delar av webbplatsen är anpassade för yrkesverksamma i vård och omsorg.

**Dessa ingångar finns i denna sektion:**

- Donationsregistret
  - Anmälan till donationsregistret
- Hitta rätt myndighet
  - Dina rättigheter i vård och omsorg
  - Sjukvård
  - Ekonomiskt bistånd
- Vill du göra en insats för ett ensamkommande barn?
- Socialtjänstens arbete med barn och unga – information för föräldrar
- I Äldreguiden kan du göra jämförelser av hemtjänstverksamheter och äldreboenden.

**Mer hos andra**

Inspektionen för vård och omsorg (IVO)
Folkhälsomyndigheten
1177 Vårdguiden

## Jag arbetar med

Denna sektion av Socialstyrelsens webbplats riktar sig till yrkesverksamma i vård och omsorg och är uppdelad i olika yrkesområden.

**Dessa ingångar finns i denna sektion:**

- Barn och familj
  - Barn som far illa
  - Graviditet och förlossning
  - BBIC
  - Barns hälsa
  - Barn och unga i socialtjänsten
  - Placerade barn och unga
  - Familjerätt
- Ekonomiskt bistånd
  - Riksnormen
  - Barnperspektiv
  - Utländska medborgare
  - Återbetalning
- Funktionshinder
  - Kunskapsstöd och utbildningsmaterial
  - Regelverk inom området
  - Statistik och utvärdering
- Hemlöshet
  - Omfattning
  - Vräkningsförebyggande arbete
  - Internationellt
  - Strategi mot hemlöshet
  - Vägledning
- Hälsoskydd
  - Hygien

- Smittförande och biologiskt avfall från vården
- Tillämpa miljöbalken
- Krisberedskap
  - Tjänsteman i beredskap
  - Skyddsutrustning
  - Kunskapscentrum
  - Risk- och sårbarhetsanalys
  - Stödstyrkan
  - Kamedo-rapporter
  - Allvarliga händelser
- Missbruk och beroende
  - ASI-intervjun
  - Kunskapsstöd och utbildningsmaterial
  - Missbruk under graviditeten
  - Regelverk
  - Sprututbytesverksamhet
  - Statistik och utvärdering

Palliativ vård

Psykisk ohälsa
- Barns psykiska hälsa
- Psykisk funktionsnedsättning
- Självmord
- Äldres psykiska hälsa
- Uppföljning av psykiatriområdet

Sjukdomar
- Andningsorganen
- Cancer
- Demens
- Diabetes
- Hjärta och kärl
- Psykiska sjukdom
- Rörelseorganen

Tandvård
- Anmälan om användning av amalgam
- Anmälan om tillbud med medicintekniska produkter
- Tandvårdsstöd

Vålds- och brottsrelaterade frågor
- Könsstympning/omskärelse av flickor och kvinnor
- Sex mot ersättning
- Brottsoffer
- Våld i nära relationer

Vårdhygien
- God hygienisk standard
- Basala hygienrutiner

Vård och omsorg för asylsökande med flera
- Hälso- och sjukvård och tandvård
- Social omsorg
- Hälsoundersökning

Äldre
- Avgifter
- Boende och stöd
- Demens
- Våld mot äldre
- Äldres hälsa
- Nationell värdegrund

**Mer hos oss**

Hälso- och sjukvårdens ansvarsnämnd, HSAN

# Ansöka & rapportera

Denna sektion av Socialstyrelsens webbplats riktar sig till yrkesverksamma i vård och omsorg och innehåller information hur du ansöker om bidrag, legitimation och tillstånd.

**Dessa ingångar finns i denna sektion:**

Legitimation, intyg och specialistkompetens
- Legitimation
- Bevis, specialistkompetens
- Bevis, Europaläkare
- Intyg, arbete utomlands
- Förskrivningsrätt
- För arbetsgivare

Register
- Beställa data/statistik
- För uppgiftslämnare
- Begära registerutdrag
- Registerservice

Rikssjukvård
- Om rikssjukvård

Rättsliga rådet
- Fastställande av ändrad könstillhörighet
- Tillstånd till förlängd frystid för befruktade ägg
- Tillstånd till abort
- Tillstånd till sterilisering

Statsbidrag
- Aktuella statsbidrag

**Mer hos oss**

Hälso- och sjukvårdens ansvarsnämnd, HSAN

# Regler & vägledning

Denna sektion av Socialstyrelsens webbplats riktar sig till yrkesverksamma i vård och omsorg och innehåller lagtexter, evidensbaserade riktlinjer och annan vägledning.

**Dessa ingångar finns i denna sektion:**

- Föreskrifter & allmänna råd (SOSFS)
  - Om SOSFS
- Klassificering och koder
  - Ladda ner
  - Diagnoskoder (ICD-10)
  - Diagnoskoder
  - Åtgärdskoder
  - Koder Funktionstillstånd
  - Klassifikation av socialtjänstens insatser och aktiviteter (KSI)
  - NordDRG
  - Andra kodverk
- Ledningssystem för systematiskt kvalitetsarbete
  - Webbföreläsning om Socialstyrelsens föreskrifter om ledningssystem SOSFS 2011:9
- Ovanliga diagnoser
  - Andra informationskällor
  - Intresseorganisationer
  - Nya och reviderade diagnoser
  - Om ovanliga diagnoser
  - Samhällets stöd
  - Kompetenscentrum
- Regelverk
  - Handböcker
  - EU-direktiv

- Privat vård
- Tvångsvård
- Riktlinjer
  - Nationella riktlinjer
  - Försäkringsmedicinskt beslutsstöd
  - Nationella indikationer
- Terminologi
  - Pågående terminologiarbeten
  - Avslutade terminologiarbeten

# Utveckling & kvalitet

Denna sektion av Socialstyrelsens webbplats riktar sig till yrkesverksamma i vård och omsorg och innehåller fakta, statistik och information om att utveckla och förbättra kvaliteten i vård och omsorg.

**Dessa ingångar finns i denna sektion:**

- Effektivitet
  - Om effektivitet
- Evidensbaserad praktik
  - Att arbeta med evidensbaserad praktik
  - Metodguide
  - Bedömningsinstrument
  - Insatser
- Indikatorbiblioteket
  - God vård
  - Socialtjänst
- 
- 

Jämlik hälsa, vård och omsorg

- Jämlik hälsa
- Jämlik vård
- Jämlik socialtjänst
- Jämställdhet mellan könen
- Särskilda grupper

Ledningssystem

Nationell e-hälsa och gemensam informationsstruktur

- Nationell informationsstruktur
- Terminologi

Patientsäkerhet

- Riskområden
- Förebygga
- Avvikelserapportering
- Analysera och agera
- Förbättra
- Mat och näring

Statistik

- Statistik efter ämne
- Statistikdatabas
- Sveriges officiella statistik
- Beställa data/statistik
- För uppgiftslämnare

Öppna jämförelser

- Hälso- och sjukvård
- Barn och unga
- Ekonomiskt bistånd
- Funktionsnedsättning
- Äldreomsorg
- Missbruk och beroende

# Övergripande ingångar

Här hittar du ingångar som berör aktuellt, publicerat och övergripande frågor om myndigheten Socialstyrelsen.

**Dessa ingångar finns i denna sektion:**

- Blanketter
- Frågor och svar
- Nyheter
  - Konferenser
  - Nyhetsbrev
  - Pressmeddelanden
  - Senast utgivna publikationer
  - RSS
- Om webbplatsen
  - Cookies
  - Dölj ditt besök
  - E-legitimation
  - RSS
  - Sociala medier
  - Sökhjälp
  - Tillgänglighet
  - Webbkarta
- Om Socialstyrelsen
  - Arbeta hos oss
  - Kontakta oss
  - Organisation
  - Remissvar
  - Upphandlingar
  - Verksamhetsförändringar
- Pressrum
  - Presstjänsten
  - Pressmeddelanden
  - Söka i diariet
  - Pressbilder
  - Nyhetsarkiv
  - Debattartiklar
  - Socialstyrelsens logotyp
- Publikationer/webbutik
  - Om köp och beställningar
  - Senast utgivna publikationer
  - E-böcker
  - Meddelandeblad
  - Alternativa format

# Arbetsuppgifter för den nya regeringen.

Alla politikområden och ministrar behandlas i:
**Sven Wimnell 30 maj 2016: Samhällsplaneringens problem.**
**Hur ska man kunna förbättra världen ? Ny regering 25 maj 2016.**
**http://wimnell.com/omr36-39zzzr.pdf**

De flesta ministrarna får inga eller små kommentarer, men där finns långa kommentarer till miljöministerns (84 sidor), socialförsäkrings- och hushållsministerns (40 sidor) och utbildningsministrarnas (28 sidor) arbete och en kortare kommentar till ministern för internationellt utvecklingssamarbete och klimat (6 sidor).

På sidorna för miljöministern finns också innehållet i hemsidorna hos Folkhälsomyndigheten och Sveriges Kommuner och Landsting.

# Människor påverkas hela livet av fysiska och sociala miljöer de vistas i.

Påverkan från fysiska och sociala miljöer sker enligt vanor och traditioner och till en viss del enligt ofullständiga statliga regler.

Till en början påverkas människor av förhållandena i de hem de vistas i som barn och i de närmate omgivningarna. Sedan kommer påverkan vartefter mer och mer från miljöer utanför hemmet.

När skolan börjar blir det påverkan från lärare och klasskamrater. och mer och mer från verksamheter utanför hemmet som ingår i de 22 politikområdena. När grundskolan är slut ska alla ha ett visst mått av kunskaper och färdigheter.

I gymnasieskolan ökas knskaper och färdigheter på, med yrkeskunskaper eller kunskaper för högre studier och därefter blir det fråga om högskolestudier eller begynnande förvärvsarbete. Vid cirka 24 års ålder ska alla vara i förvärvsarbete.

Påverkningarna från de fysiska och sociala miljöerna blir vartefter mer och mer skiftande och resulterar i de många olika åsikter som finns i vuxenvärlden idag och som leder till svåra konflikter med i värsta fall krig.

Krigen är ett elände som mänskligheten borde ha förstått att undvika. Tyvärr ger konflikterna mycket lidande, som borde kunna slippas genom en förståndig planering av människorna verksamheter.

Planeringar har fyra viktiga moment: hur var det, hur är det, hur kan det bli och hur bör det bli. De är det som ingår i de offentliga planeringarna av staternas och kommunernas verksamheter.

Mänskligheten har kommit så långt att den tycks tro att demokrati och mänskliga rättigheter är bra utgångspunkter för en bättre värld. Men det räcker inte bara med denna tro. Det behövs skicklighet med att tillämpa tron.

Att demokrati är bra har blivit ledande tanke bara de senaste hundra åren. Och det behövs en global demokrati som ligger ovanpå de nationella demokratierna som ännu är de vanligaste. Det vill säga att det behövs en världsplanering som planerar hur världen kan bli bättre.

Förenta nationerna, FN, är en sammanslutning av nästan alla värdens länder, men är konstruerad med ett säkerhetsråd som förhindrar en god planering.

Sveriges regering har ambitionen att bli medlem i säkerhetstådet och få möjlighet att styra världen till det bättre. Men regeringen har inte visat hur de vill styra. Regeringen bör starta en svensk världsplanering som visar hur vi vill förbättra världen.

Regeringen måste då ange hur de mänskliga verksamheterna har varit, är, kan bli och bör bli i olika dela av. Det är en svår uppgift, men något måste kunna visas upp. Regeringen har ministrar och departement som har tekniska möjligheter för detta.

**http://wimnell.com/omr36-39zzzo.pdf:**
I kapitel 4 har skrivits in några förutsättningar för ett arbete med en världsplanering. Regeringen får inget förslag utan det är ministrarna som ska komma med förslag som sedan kan kritiseras av oss alla andra.

I kapitel 5 ges förutsättningar för planeringar av Sveriges sex nya föreslagna regioner.

# Människornas levnadsförhållanden och utvecklingens krafter.

**Människornas levnadsvillkor beror av fyra föränderbara faktorer :**

**Individens kroppsliga förhållanden**, dvs individens kroppsliga status och personliga hjälpmedel för de kroppsliga behoven.
**Individens psykiska förhållanden**, dvs individens olika psykiska tillstånd och aktiviteter, individens inre verklighet.
**Individens fysiska miljö - fysiska samhälle**. De fysiska miljöerna gäller det fysiska i omgivningarna. De fysiska miljöerna kan gälla:
* De fysiska miljöerna som estetiska objekt med kulturella värden och funktioner.
* De fysiska miljöerna som materiella objekt med ekonomiska värden och teknologiska funktioner.
**Individens sociala miljö - sociala samhälle**, dvs människornas psykiska samspel, de sociala miljöerna.

**Förändringsprocesserna i världen hålls i de mest väsentliga avseendena igång av människornas verksamheter :**

**Individernas viljor.**
**Kollektiva viljor.** (Politik).
**Handlingar för kroppen** (ekonomiska- teknologiska handlingar ).
**Handlingar för psyket** (informationshandlingar- kulturella handlingar).
Verksamheterna påverkar varandra i en påverkanskedja utan slut.

**Människorna påverkar och påverkas genom verksamheter i fyra olika roller i livet:**

**A.Huvudroll: allmän levnadsroll lekmannaroll-fritidsroll.**

**A1:** att i största allmänhet leva med kropp och psyke i de fysiska och sociala miljöerna med de möjligheter och innanför de ramar som ges av de politiska styrningarna.

**A2:** att påverka de politiska styrningarna som direkt eller indirekt styr individernas levnadsförhållanden, som beror av de fyra ovan nämnda faktorerna.

**B. Biroll: förvärvslivsroll-expertroll-yrkesroll.**

**B1:** att hitta lämplig plats i de gemensamma förvärvslivssystemen och göra arbetet med hänsyn till egna egoistiska krav.

**B2:** att sköta arbetsuppgifterna i förvärvsarbetet med hänsyn till vad de övriga samhällsmedlemmarna kan begära att få uträttat i den gemensamma arbetsfördelningen.

**Individer och samhällen planerar framtiden.**

Planeringar går ut på att finna vad man bör vilja och innehåller fyra planeringsmoment som kan redovisas på många olika sätt alltefter omständigheterna i varje planeringsfall :

| | |
|---|---|
| **Hur var det ?** | Kunskaper och erfarenheter från det förgångna. |
| **Hur är det ?** | Riktiga kunskaper om rådande förhållanden. |
| **Hur kan det bli ?** | Vilka alternativ är möjliga i framtiden ? |
| **Hur bör det bli ?** | Vilket eller vilka alternativ bör man välja ? |

**Dessa frågor bör ställas ifråga om alla mänskliga verksamheter. Man bör utforma svaren på frågorna om hur det bör bli med hänsyn till effekterna, sedda i jämlikhetsperspektiv, på individernas levnadsvillkor, som ges av**

**psykiska och**
**kroppsliga förhållanden och av deras**
**fysiska och**
**sociala miljöer.**

**Vill man förbättra världen - göra världen till en bättre plats - måste man arbeta på alla de fyra områdena om psykiska och kroppsliga förhållanden och fysiska och sociala miljöer. De fyra områdena påverkar varandra och direkt eller indirekt slutmålet: tillfredsställelse för individen.**

**Ska man gemensamt kunna åstadkomma en bättre framtid i världen måste man ha gemensamma framtidsvisioner, det kräver gemensamma viljor och gemensamma planeringar. I en demokrati är alla medansvariga för utvecklingen och får försöka bilda sig uppfattningar och ta ställning och försöka påverka verksamheterna inklusive samverkansverksamheterna i lämplig riktning. I en demokrati är det viktigt att alla medborgare är så väl informerade att de kan delta i styrningarna mot framtiden. Det ställer stora krav på informationssystemen.**

Resonemangen leder till att man bör göra allt som är möjligt för att till alla genom utbildning och information sprida ut kunskaper om världsförbättringsproblemen, dvs kunskaper om hur det var och är, kan bli och bör bli. För att ha något att sprida ut måste man hålla igång forskningar, utredningar och planeringar. För att hålla ihop allt detta måste man hålla igång även kontinuerliga planeringar om forskning, utredning, utbildning, information och planeringar.

Planeringar bör finnas dels för en mängd ämnesområden-verksamhetsområden, dels för geografiska områden av olika storlekar. För alla planeringar bör finnas flera framtida tidshorisonter. Både tillstånd och framför allt processer bör planeras. Man bör alltså ha planeringar för tillstånd i rummet vid olika tidpunkter och planeringar för processer som fördelar i rummet och förändrar med tiden.

Man bör noga skilja mellan planeringar och beslut. Planeringar är beslutsunderlag. När alla fått alla informationer i planeringsprocesserna ska allas åsikter slussas igenom i hierarkierna till dem som fått makt att besluta, och det är också informationsprocesser som ingår i samhällsplaneringens problem.

Till problemen hör också informationsprocesserna från beslut till det slutliga verkställandet. Samhällsplaneringsprocesserna bildar ett jättelikt informationssystem som rymmer alla informationsflöden. I själva verket är det så att de förekommande informationsprocesserna bildar eller utgör de förekommande planerings- och beslutsprocesserna.

Samhällsplaneringsprocessernas och beslutsprocessernas problem kan ses som en mängd informationsproblem med ca 7 miljarder personers, dvs världsbefolkningens, inre informationsproblem i psykiska processer och ett yttre informationsproblem med informationsutbyten mellan alla dessa personer. Samhällsplanering innebär bl a konstruktion av förslag till framtider, då det konstruktiva arbetet utförs i de psykiska processerna med hjälp av kunskapsmaterial som tillkommer genom både inre och yttre informationsflöden.

Förändringsprocesserna hålls igång av informationsflöden i och mellan människorna, och därför övergår förändringsproblemen och samhällsplaneringens problem i ett stort problem om produktion och spridning av kunskaper och värderingar, som leder till handlingar som förändrar världen.

Vill man förbättra världen bör man i första hand förbättra individernas inre verkligheter och viljor och förbättra de politiska-demokratiska styrningsprocesserna. Det kan man göra genom åtgärder på planerings-, forsknings-, utrednings-, utbildnings- och informationsområdena.

Arbetet om samhällsplaneringens problem vänder sig till dem som har makten över förändrings- och fördelningsprocesserna på olika nivåer och i synnerhet på de politiska nivåerna. Eftersom Sverige är en demokrati har i princip folket makten. Arbetet vänder sig därför till folket, men då den s k representativa demokratin tillämpas har de förtroendevalda politikerna makten och arbetet vänder sig därför främst till dem.

Men det vänder sig också i hög grad till alla som på ledande sätt på opolitiska nivåer medverkar vid förändring av individernas kroppsliga och psykiska förhållanden och deras fysiska och sociala miljöer, och de finns inom alla delar av systemet. Arbetet vänder sig i hög grad till alla som sysslar med utbildning och information.

**I rollen A1, att i största allmänhet leva med kropp och psyke i de fysiska och sociala miljöerna med de möjligheter och innanför de ramar som ges av de politiska styrningarna,**
behöver man information så att man klarar det dagliga livet. I den rollen kan man ställas inför problem var man ska köpa varor bäst, hur man lagar bra mat, hur man kan resa bäst, hur man gör för att bota krämpor, vart man vänder sig när man blir sjuk, hur man knypplar, vad aktierna står i, vad de ger på bio och teater, vem som vann fotbollsmatcherna etc etc. I den rollen vet man vad man vill efterfråga och det kan då vara bra med en söktjänst där man bara skriver in t ex ”fotbollsmatcher” eller ”magont”. I ett väl utvecklat nät ska man då få ”träffar” som beskriver det man är ute efter.

**I rollen B1, att hitta lämplig plats i de gemensamma förvärvslivssystemen och göra arbetet med hänsyn till egna egoistiska krav,**
gäller det att hitta ett bra jobb man trivs med och man får betalt för så mycket man vill ha. I den rollen måste man välja utbildning om man inte har någon man tycker räcker och då får man söka på utbildningar och lediga jobb.

**I rollen B2, att sköta arbetsuppgifterna i förvärvsarbetet med hänsyn till vad de övriga samhällsmedlemmarna kan begära att få uträttat i den gemensamma arbetsfördelningen,**
gäller det att göra jobbet bra, dvs man måste göra det på bästa sätt och på rätt tid. Vill man använda Internet för den här rollen får man söka på det yrke man valt och se om man kan få några tips om hur man bör göra. Arbetsgivarna bör tala om hur arbetet ska skötas och anställda och specialister och forskare kan komma med förslag till förbättring av arbetsrutinerna.

**Rollen A2, att påverka de politiska styrningarna som direkt eller indirekt styr individernas levnadsförhållanden, som beror av de fyra ovan nämnda faktorerna,**
är den verkligt svåra rollen : Att påverka de politiska styrningarna som direkt eller indirekt styr individernas kroppsliga och psykiska förhållanden och fysiska och sociala miljöer. Klassifika-tionssystemet som redovisas här är uppbyggt i första hand med hänsyn till rollen A2, men tillfredsställer automatiskt informationsbehoven i de andra rollerna eftersom man i rollen A2 behöver veta bland annat allt som man behöver veta i de andra rollerna. Det som man ytterligare behöver veta i rollen A2 är hur alla verksamheter påverkar varandra och behöver veta vad man ska sträva mot, dvs veta vilka verksamheter som behövs och hur de bör vara fördelade.

Information för rollen A2 kan man inte få genom att söka på ett enda ord utan man måste orientera sig i hela informationsutbudet. För att inte drunkna i all information måste man ha hjälp att få ordning på frågorna, och den hjälpen får man med det uppgjorda klassifikationssystemet för verksamheter.

# Utvecklingens krafter.

**Utvecklingen i världen i framtiden beror av människornas verksamheter och av naturens verksamheter, dess krafter och resurser. Människornas verksamheter gäller tankeverksamheter och handlingar hos individer, grupper, organisationer och institutioner o d. Naturen och människorna påverkar och påverkas.**

**För att få grepp om utvecklingen måste man ha beskrivningar om människornas och naturens verksamheter. Människornas tankar och handlingar är för det mesta inte beskrivna utan bara utförda, Individer, grupper, organisationer etc är ofta dåliga på att beskriva sina tankar och handlingar, det behövs i stor utsträckning särskilda åtgärder för att få fram nödvändiga beskrivningar, det behövs bl a forskningar inom en lång rad vetenskaper och utredningssystem.**

**Naturen har inga tankar och kan inte själv beskriva vad den gör, för att få fram beskrivningar om naturens krafter och resuser blir det bl a uppgifter för människor inom naturvetenskaperna att göra beskrivningar om naturen. På det hela taget är det då människornas verksamheter som avgör världens framtid.**

**För framtidsplaneringen har forskats fram en planeringsfilosofi och ett klassifikationssystem för mänskliga verksamheter som ska ge bättre underlag för kunskaper om verksamheterna och deras samband - för bättre demokrati och bättre framtid i en gemensam värld.**

**De mänskliga verksamheterna har på översta nivån grupperats i nio huvudområden:**

| | |
|---|---|
| **1. Psykologiska och filosofiska verksamheter.** | **20 områden** |
| **2. Religiösa verksamheter o d.** | **5 områden** |
| **3. Politikvetenskaper och politiska verksamheter.** | **15 områden** |
| **4. Sambandsforskningsverksamheter. Infostruktur.** | **3 områden** |
| **5. Naturforsknings- och matematikverksamheter.** | **11 områden** |
| **6. Teknologiska / Ekonomiska verksamheter.** | **30 områden** |
| **7. Formgivning av fysiska och sociala miljöer.** | **21 områden** |
| **8. Språkvetenskap. Litteraturvetenskap. Skönlitteratur.** | **12 områden** |
| **9. Blandade saklitterära verksamheter. Tidningar. Allmän geografi. Biografi. Allmän historia.** | **12 områden** |
| **Summa** | **129 områden** |

**Huvudområdena har underindelats i delområden enligt en decimalprincip som framgår av de härefter följande sidorna.**

**Alla röstberättigade måste känna till vad demokratiska samhällen består av och hur de fungerar och behöver känna till systemet för de mänskliga verksamheterna.**

**Isynnerhet de som sysslar med information och utbild-ning och de som har makt och ledande ställning i verk-samheterna behöver kunskaper om allt och har i sitt arbete nytta av att väl känna till alla verksamheter som formar framtiden.**

# Systemet för mänskliga verksamheter.

**1. Psykologiska och filosofiska verksamheter**
**20 områden:**

Texten för områdena är länk till hemsidan.

SW 1 Psykologiska och filosofiska verksamheter.

SW 10 Samlade kunskaper och övergripande värderingar
SW . 101 Bibliografiska verksamheter. Arkiv.
SW . 102 Biblioteksverksamheter. Databaser. Internetsökning
SW . 103 Allmänna encyklopedier. Övergripande värderingar.
SW . 104 Övergripande filosofiska verksamheter om samband
SW . 105 Övergripande om forskning
SW . 106 Övergripande om ekonomiska verksamheter
SW . 107 Övergripande filosofier om utbildning o d.
SW . 108 Samhällskunskap.
SW . 109 Ide- filosofi- och lärdomshistoria.

SW 11/19 Individernas inre verkligheter.
SW 11 Individens lager av kunskaper, erfarenheter o d.
SW 12 Individens visioner, framtidsvisioner o d.
SW 13 Individens känslor, värderingar od. Estetik.
SW 14 Individens ideologi / uppfattning om samband o d.
SW 15 Individens psykiska mekanismer Psykologi o d.
SW 16 Individens logik. Vetenskpsteori o d.
SW 17 Individens moral och uppfattningar om moral.
SW 18/19 Filosofer, äldre och senare, i öst och väst.

**2. Religiösa verksamheter o d.**
**5 områden:**

SW 2 Religiösa verksamheter o d.
SW 20 Övergripande religiösa verksamheter o d.
SW 21 Allmän religionsvetenskap.
SW 22/28 Kristna religioner.
SW 29 Icke kristna religioner o d.

**3. Politikvetenskaper och politiska verksamheter.**
**15 områden**

SW 3 Politikvetenskaper och politiska verksamheter.

SW 31 Statistik och demografi.
SW 32 Statsvetenskap.
SW 33 Nationalekonomi, internationell ekonomi.
SW 34 Lagar o förordningar, traktat, juridik.

SW 35 De demokratiskt valda församlingarnas verksamheter.
SW . 351 Sveriges riksdag (och motsvarande utomlands)
SW . 352 Kommun- och landstingsfullmäktige (och mots.)
SW . 353 Sveriges regering (och motsvarande utomlands)
SW . 354 Mellanfolkliga centrala organ (FN, EU o d).

SW 36/39 Politiska krav och politiska planeringar:
SW 36 ...om individernas kroppsliga förhållanden.
SW 37 ...om utbildning o d.
SW 38 ...om fysiska miljöer o ekonomiska verks.
SW 39 ...om sociala miljöer, nöjen, sport o d.

**4. Sambandsforskningsverksamheter. Infostruktur.**
**3 områden:**

SW 4 Sambandsforskningsverksamheter.
SW 40 Systemvetenskap.Infostruktur.
SW 41-49 Samband o samordning mellan olika verksamheter.

**5. Naturforsknings- och matematikverksamheter.**
**11 områden**

SW 5 Naturforsknings- och matematikverksamheter.
SW 50 Allmänt om naturforskning. Naturkunskap.
SW 51 Matematik.
SW 52 Astronomi, rymdforskning.
SW 53 Fysik o d.
SW 54 Kemi o d.
SW 55 Geologi, meteorologi, hydrologi o d.
SW 56 Paleontologi, arkeologi o d.
SW 57 Biologi, ekologi. Naturgeogr. Utv.lära, ärftlighet
SW 58 Botanik.
SW 59 Zoologi.

**6. Teknologiska / Ekonomiska verksamheter.**
**30 områden:**

SW 6 Teknologiska / Ekonomiska verksamheter.
SW 60 Allmänt om teknologiska o ekonomiska verksamheter.

SW 61 Hälso- o sjukvårdsverks., räddning o d. Veterinärverks.
SW 62 Ingenjörsverksamheter (konstruktion o d)
SW 63 Biologisk produktion. Jordbruk, skogsbruk, jakt, fiske od.
SW 64 Hushållsarbeten. Energi- och hygienförsörjning.
SW . 641 Matlagning. 642 Måltider, matservering.
SW . 643 Organisation av boende, personalrum o d, hotell.
SW . 644 El-, gas-, värme-, vatten- hygienförsörjning o d.
SW . 645 Användning av inventarier o d.
SW . 646 Personlig hygien o d, klädvård (utom tvätt o d)
SW . 647 Allmän hushållsekonomi. Inkomster o utgifter mm.
SW . 648 Städnings-, rengörings- och tvättverksamheter o d.
SW . 649 Personvård: barn, hemsjukvård.

SW 65 Adm, distribution, kommunikation, organisation o d.
SW . 651 Kontorsarbete o d. Datoranvändning.
SW . 6520-6524 Opolitisk offentlig civil förvaltning.
SW . 6525-6529 Militära verksamheter.
SW . 653 Handelsverksamheter.
SW . 654 Telekommunikationsverksamheter.
SW . 655 Förlagsverksamheter o d.
SW . 656 Transportverksamheter, resbyrå, lagring o d.
SW . 657 Penningverksamheter. Finans. Försäkring. Skatter.
SW . 658 Allm.företagsekonomi, Arbets-förmedling o -marknad.
SW . 659 Marknadsförings- och reklamverksamheter od.

SW 66/68 Tillverkning av varor.
SW 66 Tillverkning av kemivaror od.
SW 67 Tillverkning av bearbetningsvaror o d
SW 68 Tillverkning av komplexvaror.

SW 69 Tillverkning/ byggande av byggnader o anläggningar.

**7. Formgivning av fysiska och sociala miljöer.**
**21 områden:**

SW 7 Formgivning av fysiska och sociala miljöer.
SW 70 Allmänt om konst o kultur.

SW 71 Övergripande formgivning/planering av fysiska miljöer.
SW 72 Formgivning av byggnader o anläggningar, arkitektur.
SW 73 Skulptur o d. Museiverksamheter, konstutställning.
SW 74 Konsthantverk, formgivning av bruksföremål. Inredning.
SW 75 Konstmåleri. 76 Grafisk konst, teckenkonst. 77 Fotografi.
SW 78 Musik ( konserter o d 792)

SW 79 Seder o bruk, nöjen, sociala miljöer o verks. Sport.
SW . 7911-7913 Seder och bruk.
SW . 7914-7919 Film, radio, TV, offentliga fester mm.
SW . 792 Teater. Opera. Konserter. Revyer. Konstdans.
SW . 793 Sällskapsnöjen. Sällskapsdans. Lek.
SW . 794 Spel. Skicklighets-och turspel. Lotteri. Lotto. Tips etc.

SW 795 Sociala miljöer och sociala verksamheter.
SW . 7951 Sociologi. Socialvård..
SW . 7952/7956 Sociala miljöer, sociala verksamheter.
SW . 7957 Undervisning o d.
SW . 7958 Sociala miljöer o sociala verksamheter i boendet.
SW . 7959 Sociala miljöer o verks.i allmänna grupper o d.

SW 796/799 Sport, idrott o d.

**8. Språkvetenskap. Litteraturvetenskap. Skönlitteratur.**
**12 områden:**
SW 8 Språkvetenskap. Litteraturvetenskap. Skönlitteratur.
SW 80 Språkliga verksamheter. 802/809 motsvarar 82/89.
SW 81 Litteraturvetenskap. Litteraturhistoria.
SW 82/89 Skönlitteratur på olika språk.
SW 82 Engelsk skönlitteratur o d.
SW 83 Tysk, nederländsk, nordisk skönlitt.
SW 84 Fransk skönlitteratur o d.
SW 85 Italiensk skönlitteratur o d.
SW 86 Spansk och portuguisisk skönlitteratur o d.
SW 87 Grekisk och latinsk skönlitteratur o d.
SW 88 Slavisk och baltisk skönlitteratur o d.
SW 89 Skönlitt på orientaliska och övriga språk o d .

**9. Blandade saklitterära verksamheter. Tidningar. Allmän geografi. Biografi. Allmän historia.**
**12 områden:**
SW 9 Saklitterära verks.Allmän geografi o historia. Biografi.
SW 90 Tidningar, tidkrifter, journalistik. Blandade ämnen.
SW 91 Allmän geografi, reseskildringar. 913/919 mots. 93/99.
SW 92 Biografiska verksamheter, släkthistoria o d.
SW 93/99 Historieskrivande verksamheter, allmän historia.
SW 93 Allmänt om allm. historia. Världs- och forntidshistoria.
SW 94 Medeltidens o nya tidens hist. i allmänhet och i Europa.
SW 95 Medeltidens o nya tidens historia i Asien.
SW 96 Medeltidens o nya tidens historia i Afrika.
SW 97 Medeltidens o nya tidens hist i Nord- o Mellanamerika.
SW 98 Medeltidens o nya tidens historia i Sydamerika.
SW 99 Medeltiden o nya tiden: Australien. Oceanien. Poler. Rymden.

## Den fundamentala påverkanskedjan

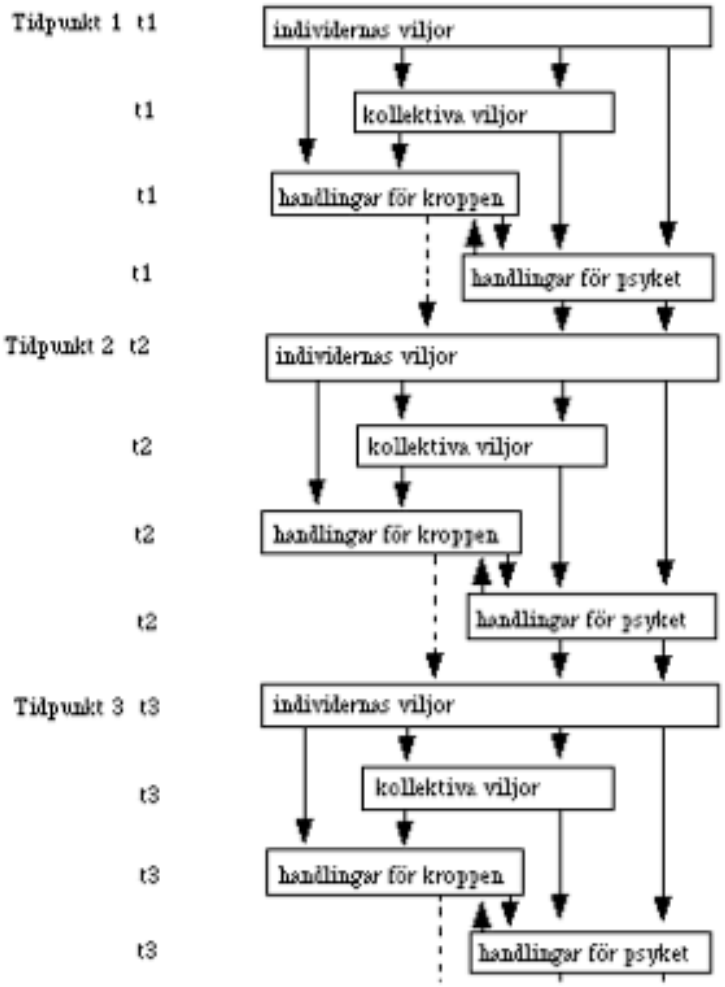


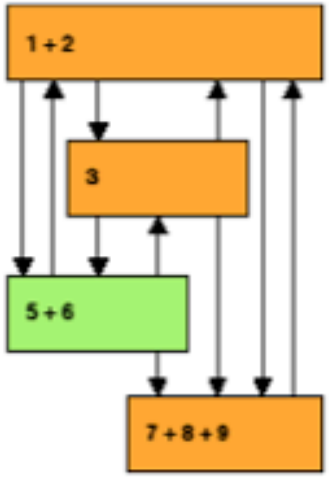


1-2 Filosofiska, psykologiska och religiösa verksamheter.
3 Politiska vetenskaper och politiska verksamheter.
5-6 Naturforskning och teknologiska/ ekonomiska verksamheter.
7-9 Kulturella verksamheter.

4 Bakgrundens med pilarna: Sambandsforskning på samhällsnivå.

Påverkan enligt pilarna sker direkt eller indirekt.

020130

# Den fundamentala påverkanskedjan

Det är viktigt att observera den fundamentala påverkanskedjan, där individernas inre verkligheter ger viljor som styr världens utveckling. Viljorna styr de kollektiva politiska viljorna och individernas viljor och de politiska kollektiva viljorna styr tillsammans handlingarna i den yttre verkligheten.

Handlingarna styr dels ekonomiska/teknologiska verksamheter till kroppslig nytta (eller onytta), dels kulturella verksamheter som är informationsverksamheter med olika uttrycksmedel - till psykisk nytta (eller onytta).

De kulturella verksamheterna påverkar individernas inre verkligheter som i sin tur ger upphov till nya viljor, nya kollektiva viljor och och nya ekonomiska och kulturella handlingar.

Vill man förbättra världen måste man se till att individernas inre verkligheter blir lämpliga, vilket kan göras bara med hjälp av lämpliga kulturella verksamheter.

Man kan säga att individernas inre verkligheter och viljor idag på det hela taget är olämpliga, hur ska man då kunna åstadkomma lämpliga kulturella verksamheter? Bland de kulturella verksamheterna finns de offentliga utbildningssystemen (grundskola, gymnasium etc) som genom åratal av förändringar i teorin blivit tämligen bra, i Sverige. I världen för övrigt finns många dåliga utbildningssystem eller inga alls.

Men utbildningssystemen är bara en liten del av alla kulturella verksamheter. Verksamheter som påverkar individenas inre verkligheter och viljor finns också i alla andra kulturella verksamheter: i nöjesindustrin, i reklamindustrin, i tidningar, tidskrifter, radio, TV, video etc, i konst- och designvärlden, överallt. Dessa verksamheter översvämmas av informationer och program som visar livsstilar som inte befrämjar uppkomsten av lämpliga inre verkligheter och lämpliga viljor.

De ekonomiska/teknologiska verksamheterna är beroende av individernas inre verkligheter och viljor och av de kollektiva/politiska viljorna. Det innebär idag fördelning av produktion och konsumtion av varor och tjänster som är mer ojämlik än den behövde vara. Den nuvarande fördelningen är resultat av de bilder av livsstilar som de kulturella verksamheterna förmedlar.

Individernas inre verkligheter och deras viljor, politiken, de ekonomiska verksamheterna och de kulturella verksamheterna bildar alltså fyra stora problemkomplex, som påverkar varandra i ständigt pågående påverkanskedjor.

Komplexen innehåller många skevheter som borde rättas till.

Vill man rätta till skevheterna i de fyra komplexen bör man ha lämpliga värderingar som utgångspunkt. Eftersom hela jordklotet bildar ett enda stort system bör man ha värderingar som gäller överallt. Det som då finns att tillgå är bland annat FNs mänskliga rättigheter och mål med komplement som bl a FNs Millenniedeklaration.

**På område 4 i hemsidan http://wimnell.com har sambanden behandlats (första versionen 1999, justering 070208 och 100406 samt en hastig översyn 140410). Observera att område 4 på hemsidan är daterad 100410 och att det finns mycket som har tillkommit sedan dess. Se början på hemsidan.**

# Sven Wimnells hemsida på Internet: Samhällsplaneringens problem. Hur ska man kunna förbättra världen ?

**Utvecklingen mot framtiden beror huvudsakligen av människornas verksamheter. De har sedan 15 år tillbaka på hemsidan grupperats i 129 verksamhetsområden i huvudområden numrerade 1-9.**

På Sven Wimnells hemsida på Internet, ges en redovisning av ett forskningsarbete med titeln: Samhällsplaneringens problem. Hur ska man kunna förbättra världen. Med ett klassifikationssystem för mänskliga verksamheter. Forskningen har med varierande intensitet pågått sedan mitten av 1960-talet.

Utvecklingen mot framtiden beror huvudsakligen av människornas verksamheter. De har ordnats in i 129 verksamhetsområden i nio huvudområden numrerade 1-9. I områdena finns verksamheter som tillsammans formar världens framtid: myndigheter och privata företag och organisationer, arbetare, tjänstemän, filosofer, forskare, lärare, elever, författare, människor av alla slag med alla upptänkliga verksamheter, yrkesverksamheter, fritidsverksamheter, tankeverksamheter o s v

Hemsidan lades in på Internet våren 1998. Redovisningen omfattar sju inledande dokument och 129 dokument med verksamhetsområden som i första hand ska belysa hur verksamheterna fördelas på de olika områdena. De första åren fylldes de 129 sidorna med sådant, men det visade sig att allt inte kunde läggas in, det skulle bli för mycket. Därför gjordes särskilda bilagor, vanligen i pdf-format, som fick länkar på de 129 sidorna.

På område 40 förtecknas bilagor som har att göra med klassifikationssystemets utformning. Klassifikationssystemet innebär en samhällsbeskrivning som beskriver de olika verksamheterna, verksamhetsområdena och hur de beror av varandra.

Senare har arbetet mer växlats över till att påverka utvecklingen genom politiken och många bilagor om det har gjorts och finns förtecknade på område 36-39. Många bilagor handlar både om att visa systemets uppbyggnad och att påverka politiken och mycket gäller att bara undersöka verksamheterna i de olika områdena.

Det är så mycket som händer att det är svårt att både sköta de 129 områdena på hemsidan och att göra bilagor. Arbetet gäller att hålla koll på alla som med verksamheter påverkar utvecklingen. Det är så många att enda möjligheten i det arbetet är att skaffa kunskaper från hemsidor på Internet. Människor som väsentligt påverkar utvecklingen finns ofta i företag och organisationer som numera måste ha hemsidor på Internet för att kunna göra sig gällande. Hemsidesinnehavare som man har anledning besöka har vanligen sitt material svåröverskådligt och ändrar ofta åsikter och adresser. Det är inte möjligt att ständigt kontrollera dem och deras ändringar.

I mars 2011 gjordes en revidering av de 129 områdena, där mycket plockades bort. I april 2014 påbörjas revideringar då ännu mer tas bort. Det finns på de 129 områdena på hemsidan inte plats för några mer omfattande beskrivningar eller beskrivningar som har kort giltighetstid. Områdena måste i stor utsträckning få innehålla länkar till bilagor som innehåller beskrivningar av verksamheter och länkar till beskrivningar.

**De särskilda utredningarna/bilagorna finns förtecknade i följande pdf, som också innehåller innehållsförteckningar till de senaste årens utredningar.**

Sven Wimnell 080203+++: Samhällsplaneringens problem. Hur ska man kunna förbättra världen? Ett forskningsarbete. Utredningar och deras innehåll. (http://wimnell.com/omr40zf.pdf)

I början är dokumenten uppdelade på olika kategorier, men från och med 8 april 2011 (sidan 164) förtecknas de i kronologisk ordning, varvid den senaste läggs underst.

**De senaste utredningarna, som var för sig ofta redovisar aktuella saker i alla de 129 delområdena. De förtecknas i början av hemsidan i kronologisk ordning med den senaste allra överst. Adressen till hemsidan är** http://wimnell.com

**Utredningen den 1 oktober 2015 innehåller mycket omfattande och aktuella uppgifter om högskolor, forskning, klassifikationssystemet för verksamheter m m.**
**Sven Wimnell 1 oktober 2015: Samhällsplaneringens problem. Hur ska man kunna förbättra världen ? Med ett klassifikationssystem för mänskliga verksamheter som hjälp vid planeringen av framtiden.**
**http://wimnell.com/omr40zj.pdf**

**Utredningen den 5 februari 2016 innehåller en sorts sammanfattning av arbetet med samhällsplaneringens problem t o m 4 februari 2016.**
Sven Wimnell 5 februari 2016: Samhällsplaneringens problem. Hur ska man kunna förbättra världen? Med ett system för mänskliga verksamheter som kan hjälpa oss att forma framtiden.
http://wimnell.com/omr36-39zzzk.pdf

**Utredningen den 1 april innehåller en repetition av förslag och något om politik efter 4 februari 2016 till slutet av mars 2016.**
Sven Wimnell 1 april 2016: Samhällsplaneringens problem. Hur ska man kunna förbättra världen? Tillägg till utredningen 5 februari 2016. http://wimnell.com/omr36-39zzzl.pdf

**Utredningen den 2 april innehåller tidningsartiklar efter 4 februari 2016.**
Sven Wimnell 2 april 2016: Samhällsplaneringens problem. Hur ska man kunna förbättra världen. Tidningsartiklar och debattartiklar efter 4 februari 2016.
http://wimnell.com/omr36-39zzzm.pdf

**Utredningen den 4 april 2016 innehåller regeringens prioriteringar och förslag om regionplaneringar i Sverige.**
Sven Wimnell 4 april 2016: Utvecklingens krafter. Levnadsförhållanden. Regeringens verksamheter och prioriteringar enligt hemsidan på internet 2 april 2016. Vad gör Kristina Persson ? Planering av Sverige. Utbildning och kultur.
http://wimnell.com/omr36-39zzzn.pdf

**Utredningen den 29 april 2016:**
**Sven Wimnell 29 april 2016: Vårbudgeten 2016, tidningsartiklar och förslag om en svensk världsplanering för svenska behov och planeringar för Sverige och 6 svenska regioner.**
**http://wimnell.com/omr36-39zzzo.pdf**

**Sven Wimnell 8 maj 2016: Hushållens levnadskostnader. Samhällskunskap, samhällsplanering. Sveriges regioner. Regionplanering. Förstamajtal 2016. Miljöpartiet. Oppositionen. Kungen**
**http://wimnell.com/omr36-39zzzp.pdf**

**Sven Wimnell 9+16+26 maj 2016: Sveriges 6 regioner. Länsstyrelser, landsting och kommuner. Invånare 2005 och 2013. Antalet bostäder 2010. Länkar till deras hemsidor på internet 6 maj 2016 med uppgifter om allt de vill visa upp.**
**http://wimnell.com/omr36-39zzzq.pdf**

# Något om välfärd och näringsliv. 26 maj 2016.

**Välfärden i Sverige beror i första hand på hur hushållen har det**.

**Antal hushåll 2013**

| | |
|---|---|
| Med 1 person | 37,7 % av alla hushåll |
| 2 personer | 31,3 % |
| 3 | 12,4 % |
| 4 | 12,3 % |
| 5 | 4,3 % |
| 6 | 1,2 % |
| 7+ | 0,8 % |

**Utrymmesnormerna från boverket. Norm 3 1974**
**Målsättning**
Ingen ska behöva sova i kök eller vardagsrun. Eget sovum till varje hushållsmedlem med undantag av gifta/sambor.

**Definition av trångboddhet.**
Fler än en boende per rum, kök och ett rum oräknade samt enpersons-hushåll i ett rum och kök eller mindre Finns samboende i hushållet. redueras rumskravet med ett rum.

**Antal rum som krävs för att inte anses trångbodd enligt norm 3**

| | | |
|---|---|---|
| Enboende | | 2 rum |
| 2 personer | | 3 |
| Ensamförälder och Samboende med | 1 barn | 3 |
| | 2 barn | 4 |
| | 3 barn | 5 |
| | 4 barn | 6 |

**26 maj 2016:**
**Sverige bör ha en minister för hushållen och hushållsverksamheterna,** som redovisar hur det var, är, kan bli och bör bli, och som ser till att de blir bra och att det blir jämn fördelning av välfärden.

*** Hushållet. Mat, boende, konsumtion, hushållsekonomi o d.**
Politik för en socialförsäkringsminister med ansvar för hushålls-verksamheter.
Socialförsäkringsministern bör kunna få sina uppgifter utökade och bli minister också för hushållsverksamheter

Hushållsverksamheter i korthet:
64 Hushållsarbeten. På 64 uppgifter om tillgång till service o d utanför hemmet. i stort sett verksamheter i alla andra politikom-råden. Personer som har det ovanligt besvärligt kan få hjälp av socialtjänspolitiken.
641 Matlagning. 642 Måltider, servering, restauranger.
643 Organisation av boende, personalrum o d, hotell.
644 El-, gas-, värme-, vatten- hygienförsörjning o d, sopor.
645 Användning av inventarier o d
646 Personlig hygien od, umgänge, fester.
647 Allmän hushållsekonomi. Inkomster och utgifter, Kapital.
648 Städnings-, rengörings- och tvättverksamheter o d.
649 Personvård: barn, hemsjukvård o d .
(Numren från SW klassifikationssystem)

Hushållen behöver inkomster som räcker till hushållsutgifterna. Inkomsterna kommer från förvärvsverksamheter, kapialavkastningar och socialförsäkringar m m.

Och hushållen behöver stöd och hjälp av olika slag.

**Runt hushållen grupperar sig politikområden:**

**För förhållandet till utlandet och för förhållandena där:**

*** Utrikespolitik.**
Politik för en utrikesminister.

*** Europapolitik.**
Politik för en EU-minister.

*** Försvar.**
Politik för en försvarsminister.

*** Politik för internationellt utvecklingssamarbete och klimat.**
Minister för internationellt utvecklingssamarbete och klimat.

**Politik för Sveriges regioner och kommuner:**

*** Miljö**
Politik för miljöminister för fysiska och sociala miljöer i regioner och kommuner.

*** Transporter.**
Politik för en infrastrukturminister.

*** Jobb.**
Politik för en arbetsmarknads-och etableringsminister.

*** Näringar.**
Politik för en näringsminister.

*** Handel.**
Politik för en handelsminister.

*** Landsbygdspolitik.**
Politik för en landsbygdsminister.

**Politik för verksamheter om förhållandet mellan människor o d:**

*** Juridik.**
Politik för en justitieminister.

*** Sjuk- och hälsovård o d.**
Politik för en socialminister med hälso- och sjukvård.

*** Barn- och äldreomsorg. Välfärd. Socialtjänst**
Politik för en barn- och äldreminister m med välfärd och socialtjänst o d

*** Utbildning. Forskning.**
Politik för utbildningsministrar.

*** Kultur, konst od .**
Politik för en kultursminister. Med demokrati.

*** Migration. Integration o d.**
Politik för en migrationsminister

*** Polisen. Brott. Kriminalvård.**
Politik för en inrikesminiser för brott och polis o d

**För penningverksamheter:**

.*** Politik för statens finanser och statens stöd till regioner och kommuner o d.**
Politik för finans- finansmarknads- och civilministrar.

**Antal förvärvsarbetande (dagbefolkning) efter sektor och kommun**

År 2014. 1 Kommun. 2 Landsting. 3 Statlig förvaltning och affärsverk 4 Näringslivet. 5 Övriga organisationer och offentliga institutioner.

| **Riket Sverige** | **1** | **2** | **3** | **4** | **5** |
|---|---|---|---|---|---|
| Riket | 806 959 | 250 500 | 245 117 | 3 166 478 | 178 260 |
| Män | 171 669 | 53 229 | 119 642 | 1 998 991 | 73 435 |
| Kvinnor | 635 290 | 197 271 | 125 475 | 1 167 487 | 104 825 |

“**Fakta. Här är den nya regeringen (Från regerngen)**
Stefan Löfven (S), statsminister. Sitter kvar.
Isabella Lövin (MP), vice statsminister samt klimat- och biståndsminister. Ny titel.
Margot Wallström (S), utrikesminister. Sitter kvar.
Magdalena Andersson (S), finansminister. Sitter kvar.
Ibrahim Baylan (S), samordnings- och energiminister. Ny titel.
Alice Bah Kuhnke (MP), kultur- och demokratiminister. Sitter kvar.
Per Bolund (MP), finansmarknads- och konsumentminister, biträdande finansminister. Sitter kvar.
Sven-Erik Bucht (S), landsbygdsminister. Sitter kvar.
Mikael Damberg (S), närings- och innovationsminister. Sitter kvar med förändrat mandat.
Gustav Fridolin (MP), utbildningsminister. Sitter kvar.
Aida Hadzialic (S), gymnasie- och kunskapslyftsminister. Sitter kvar.
Helene Hellmark Knutsson (S), minister för högre utbildning och forskning. Sitter kvar.
Peter Hultqvist (S), försvarsminister. Sitter kvar.
Anna Johansson (S), infrastrukturminister. Sitter kvar.
Morgan Johansson (S), justitie- och migrationsminister. Sitter kvar.
Ylva Johansson (S), arbetsmarknads- och etableringsminister. Ny titel.
Åsa Regnér (S), barn-, äldre- och jämställdhetsminister. Sitter kvar.
Ardalan Shekarabi (S), civilminister. Sitter kvar.
Annika Strandhäll (S), socialförsäkringsminister. Sitter kvar.
Gabriel Wikström (S), folkhälso-, sjukvårds- och idrottsminister. Sitter kvar.
Anders Ygeman (S), inrikesminister. Sitter kvar.
Ann Linde (S), EU- och handelsminister. Ny i regeringen.
Peter Eriksson (MP), bostads- och digitaliseringsminister. Ny i regeringen.
Karolina Skog (MP), miljöminister. Ny i regeringen. “

**Näringslivet.** **Se:**
**Sven Wimnell 27 februari 2010 + 3 april 2014: Fackföreningar och arbetsgivareföreningar 2014. Statistik om arbete och näringar. Arbetsförmedlingens hemsida. http://wimnell.com/omr658f.pdf**

**Innehåll**
Sid


Innehållet hämtat från Internet 2-3 april 2014.

3 LO, LANDSORGANISATIONEN I SVERIGE
http://www.lo.se

40 TCO. Tjänstemännens Centralorganisation.
TCO

74 SACO, Sveriges akademikers centralorganisation.
http://www.saco.se

99 SN. Svenskt Näringsliv.
http://www.svensktnaringsliv.se/

132 Företagarna.
http://www.foretagarna.se

149 Statistisk årsbok för Sverige 2014.
Statistik om arbetsmarknad och näringsverksamhet

152 Arbetsförmedlingen 3 april 2014
http://www.arbetsformedlingen.se

161 Andra företagareföreningar

163 Arbetsrätten på bordet under ett unikt möte

**Det finns adresser till organisationerna så att läsaren själv kan datera upp till dagens färhållanden.**

**Från SN. Svenskt Näringsliv.http://www.svensktnaringsliv.se/ återges här  några saker från deras hemsida den 16 maj 2016.**

# "Vad är Näringslivets Yrkesklassifikation och SSYK?

**NYK14** Näringslivets Yrkesklassifikation 2014 har tagits fram av Svenskt Näringslivs medlemsorganisationer. Grunden är Standard för svensk yrkesklassificering, SSYK.
.
SSYK är ett internationellt yrkeskodsystem som används för att producera yrkesstatistik som grund för beslut om arbetsförmedling, utbildning, forskning m.m.

Nyligen tog svenska myndigheter fram en ny yrkesklassifikation, SSYK 2012, som Medlingsinstitutet, MI, och Statistiska centralbyrån, SCB, har beslutat ska vara Sveriges nya standard för yrkesklassificering. Samtidigt har Svenskt Näringsliv och medlemsorganisationerna moderniserat sin yrkesklassifikation som bygger på SSYK 2012. De nya klassifikationerna visar på ett bättre sätt än tidigare vilka yrken det finns i näringslivet.

Genom att företaget gör sin yrkesklassifikation i Näringslivets Yrkesklassifikation 2014 – där yrkeskoden är sex siffror – har företaget samtidigt gjort klassifikationen enligt SSYK – där yrkeskoden består av de fyra första siffrorna. Den praktiska betydelsen är att företaget undviker att göra dubbla klassifikationer.

De nya klassifikationerna kommer att användas första gången i lönestatistikundersökningen 2014. Statistikinsamlingen sker i september 2014. Företaget lämnar löneuppgifter baserade på Näringslivets Yrkesklassifikation till Svenskt Näringsliv. Det räcker för att Svenskt Näringsliv ska kunna ta fram lönestatistik både till medlemsorganisationen och till SCB och MI. Därmed begränsas uppgiftslämnarbördan för företaget.
NYK-supporten - svar på frågor om klassifikationen
Här kan du få svar på frågor om den nya klassifikationen och hur du använder verktyget för NYK-koder. Telefon: 08 - 50 555 920
E-post: support@nyk.svensktnaringsliv.se "

# " Näringslivets yrkesklassifikation

För att lönestatistik ska kunna tas fram behövs en klassifikation av yrken i näringslivet. En ny yrkesklassifikation börjar nu tillämpas. Det är viktigt att alla företag för in de nya yrkeskoderna i sina löne- eller HR-systemet. På denna webbplats får företag hjälp med vilka yrken och yrkeskoder som är vanligast uppdelat per bransch. Vår support kan också ge dig råd.3:40

Svenskt Näringslivs och medlemsorganisationernas lönestatistik är av stor betydelse vid exempelvis löneförhandlingar. Lönestatistiken är ett viktigt faktaunderlag för parterna, men statistiken används också av medlemsorganisationerna vid rådgivning till företagen.

Att ta fram lönestatistik är också ett myndighetsansvar. Medlingsinstitutet, MI, svarar för Sveriges officiella lönestatistik och Statistiska centralbyrån, SCB, samlar in statistikuppgifter från företagen och från den offentliga sektorn. Statistiken används både i Sverige och genom Eurostat i övriga Europa för beräkningar av samhällsekonomins utveckling. Genom ett samarbete mellan Svenskt Näringsliv och

myndigheterna levererar Svenskt Näringsliv lönestatistik till SCB. Utan det samarbetet skulle företagen få lämna dubbla uppgifter, dels till Svenskt Näringsliv och dels till SCB.

**NYK 14 Yrkeskoder i Excelformat »**
(XLSX: 123.5kB)

**NYK 14 Yrkeskoder i PDF-format »**
(PDF: 1.3MB)

## “ SNs hemsida

**http://www.svensktnaringsliv.se/**
PLAY
FRÅGOR VI ARBETAR MED
VÅRT MATERIAL
KALENDARIUM
REGIONKONTOR
OM OSS “

## “ Så är företagsklimatet i Sveriges kommuner

**Företagsklimat.se »**

Välkommen till foretagsklimat.se
Här hittar du resultatet från Svenskt Näringslivs årliga undersökning av företagsklimatet i Sveriges 290 kommuner. Hitta din kommun via någon av sökrutorna.

Den 24 maj 2016 släpper vi årets enkätresultat. “

## “ Företagsamheten 2016 Sverige riket_2016.pdf


Inledning . .....2
Så genomförs undersökningen ..... 2
Vem är företagsam? . .....3

1. Sammanfattning .....4
Rekordnoteringar för företagsamheten .....4
Stigande företagsamhet i samtliga län ..... .4
Lägsta nyföretagsamheten bland unga på över tio år .....4
Ökad företagsamhet inom välfärdssektorn . .....4

2. Företagsamheten på uppgång .....5
Stigande andel företagsamma kvinnor . .....5
Regionala skillnader i företagsamhet .....6
Kvinnors företagsamhet ökar i samtliga län..... 6
Oförändrad företagsamhet bland de yngre .....7
Företagsamheten i Sveriges kommuner ..... 7

3. Nyföretagsamheten ökar igen .....10
Stigande nyföretagsamhet i de flesta län .....11
Fortfarande högst nyföretagsamhet bland kvinnor i Stockholms län .11
Stor regional spridning för de yngres nyföretagsamhet .....12
Nyföretagsamheten ofta hög i företagsamma kommuner .....13

4. Företagsamheten inom välfärdssektorn .....15
Ökad företagsamhet inom välfärdssektorn . .....15
En majoritet kvinnor bland företagsamma inom välfärdssektorn .....16
Flest företagsamma inom välfärdssektorn i Danderyd och Vaxholm 17
Stor regional spridning för företagsamma kvinnor i välfärdssektorn 18

5. Appendix Tillväxt . Avslut . .....19

6. Källhänvisningar..... 22”

# “ Handbok om företagsklimat.

Handbok för ett bättre lokalt företagsklimat
**RAPPORT** Publicerad **11 december 2014**

Det här är en bok för dig som är politiker. Den ger kunskap om och inspiration till hur du kan ge företagsamma människor i din kommun bättre förutsättningar.

Det tas många goda initiativ i kommunerna idag. Att ha kraften att förverkliga goda idéer är det som driver utvecklingen av kommunen och företagsklimatet framåt. Din kunskap och dina initiativ är avgörande för ett bättre företagsklimat. Du kan göra skillnad.

**Ladda ner Handbok bättre företagsklimat** (PDF: 5.0MB) “

“ **HALLÅ DÄR...** Carolina Brånby, ansvarig för Företagsklimat. I dagarna får alla kommunpolitiker handboken om företagsklimat. Berätta om boken!

*Varför behövs en handbok om företagsklimat?*
– Företagsklimatet behöver bli bättre i Sverige. Dels för att vi ska kunna hävda oss i den internationella konkurrensen, dels för att vi behöver fler företag, jobb och tillväxt för att kunna fortsätta utveckla välfärden i Sverige.

*Vilka är den till för?*
– Boken riktar sig främst till de politiker som leder kommunerna under den här mandatperioden.

*Vad innehåller boken?*
– Boken bjuder på inspiration, goda exempel och konkreta tips för att stärka och stötta företagen – och därmed kommunen. Vi fokuserar på det som kommunpolitiker kan påverka, till exempel dialog med de företagsamma, kommunal service, attityder till företagande, kompetensförsörjning, upphandling och annat som berör företagsklimatet.

*Vilka utmaningar står kommunpolitiker för idag vad gäller företagsklimatet?*
– Det område som företagen upplever mest bekymmersamt är kompetensförsörjningen. För att matchningen ska fungera behöver kommunerna tänka nytt. Vuxenutbildning och en förvaltningsorganisation där näringslivschefen har en nyckelroll är något som fler kommuner behöver satsa på om företagsklimatet ska bli bättre.

– För att stärka företagen och därmed jobbskapandet behöver många kommuner tänka strategiskt på hur de gör affärer med näringslivet.

– Dessutom delar kommunerna företagens situation där ständiga förbättringar är avgörande för bra service och leverans. Politikerna behöver skapa effektiva förvaltningar som agerar möjlighetsinriktat både i tillstånds- och tillsynsärenden.

*Varför är det viktigt att prioritera företagsklimatet?*
– Alla politiker vill leverera så bra välfärd som möjligt. När politiska beslut tas som stärker företagen ger det förutsättningar för fler jobb, skatteintäkter och därmed mer välfärd. “

**Förord Sid 5**

**1 Tydligt ledarskap** 6
1.1 Tydlig strategi avgör
1.2 Strategier och riktlinjer för ett bättre företagsklimat

**2 Dialog 18**
2.1 Kontaktytor med företag
2.2 Information

**3 Attityd och service 30**
3.1 Attityder är avgörande
3.2 En väg in – effektiv service och rådgivning

**4 Effektiv förvaltning 36**
4.1 Företagslots – för rådgivning och effektiva tillstånd
4.2 Tjänstegarantier
4.3 Tillstånd, tillsyn och avgifter – tillämpning av lagar och regler

**5 Affärsmässig kommun 54**
5.1 Upphandlingar
5.2 Valfrihetssystem

**6 Samverkan skola och näringsliv 64**
6.1 Skolans viktiga roll
6.2 Entreprenörskap och nyföretagande

**7 Kompetensförsörjning 74**
7.1 Yrkesvux – en nyckel till matchning

**8 Lokalt företagsklimat 82**
8.1 Enkätfrågorna
8.2 Ranking
8.3 Så här funkar foretagsklimat.se Svenskt Näringsliv kontakt
**Register 92**

# Svenskt Näringsliv. Våra regionkontor

Regionverksamheten omfattar 21 kontor i Sverige och företräder Svenskt Näringsliv i regionala sammanhang. Vi arrangerar seminarier, träffar företagare och för dialog med politiker.

Kontaktuppgifter

centralt ansvariga för våra regionkontor är: **Anders Edholm »** **Kristina Udden »** **Anneli Sirsjö »** **Christer Östlund »**

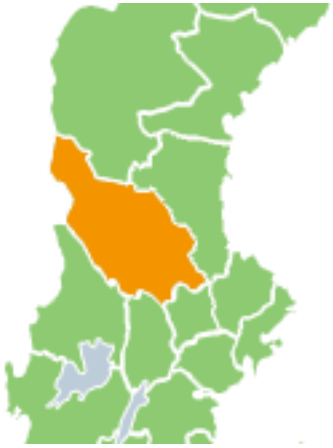

Falun Svenskt Näringsliv Ölandsgatan 6 Box 1958 791 19 Falun
TEL:023-580 00 **Till kontorets hemsida »**

Gotland Svenskt Näringsliv Hamngatan 3 621 57 Visby
TEL:070 281 6447**Till kontorets hemsida »**

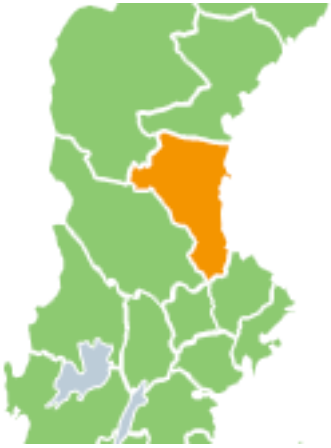

Gävle Svenskt Näringsliv Drottninggatan 27 803 11 Gävle
TEL:026-54 36 90 **Till kontorets hemsida »**

Göteborg Svenskt Näringsliv Södra Hamngatan 53 Box 404
411 06 Göteborg TEL:031 - 62 94 00 **Till kontorets hemsida »**

Halmstad Svenskt Näringsliv Kristian IV:s väg 3 Box 880
301 18 Halmstad TEL:035 - 18 20 40 **Till kontorets hemsida »**

Jönköping Svenskt Näringsliv Skolgatan 4 Box 445 553 16 Jönköping
TEL:036-30 32 00 **Till kontorets hemsida »**

Karlshamn Svenskt Näringsliv Drottninggatan 83 374 38 Karlshamn
TEL:0454-347 48 **Till kontorets hemsida »**

Kalmar Svenskt Näringsliv Gröndalsvägen 19 B 392 36 Kalmar
TEL:+46-480-44 55 50 **Till kontorets hemsida »**

Karlstad Svenskt Näringsliv Drottninggatan 21 652 25 Karlstad
TEL:054-14 27 70 **Till kontorets hemsida »**

Linköping Svenskt Näringsliv Näringslivets Hus, Ågatan 9 Box 388 581 04 Linköping TEL:013-25 30 00 **Till kontorets hemsida »**

Malmö Svenskt Näringsliv Jörgen Kocksgatan 1B Box 186 20121 Malmö TEL:040-35 25 00 **Till kontorets hemsida »**

Luleå Svenskt Näringsliv Storgatan 9, 1 tr Storgatan 9972 38 Luleå TEL:0920-679 70**Till kontorets hemsida »**

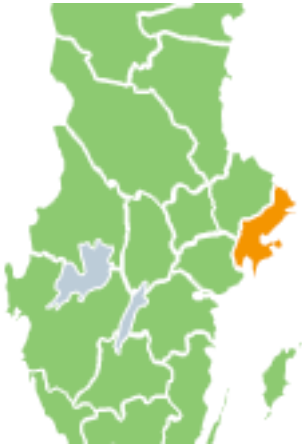

Stockholm Svenskt NäringslivStorgatan 19 114 82 Stockholm TEL:08 762 70 00 **Till kontorets hemsida »**

Sundsvall Svenskt Näringsliv Torggatan 4, 3 tr Box 210
851 04 Sundsvall TEL:+46-60-16 73 00**Till kontorets hemsida »**

Umeå/Skellefteå Svenskt NäringslivBrogatan 4 903 25 Umeå
TEL:090-71 82 86 **Till kontorets hemsida »**

Södermanland Svenskt Näringsliv Storgatan 19 114 82 Stockholm
TEL:08 553 431 23 **Till kontorets hemsida »**

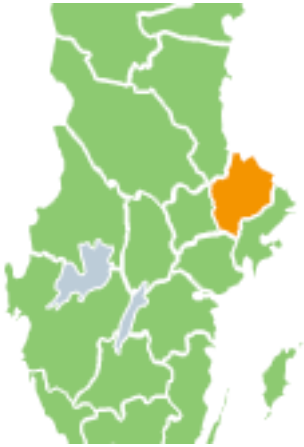

Uppsala Svenskt Näringsliv Bangårdsgatan 13 753 20 Uppsala
TEL:018-71 10 00 **Till kontorets hemsida »**

Västerås Svenskt Näringsliv Expectrum Kopparbergsvägen 10 722 13 Västerås TEL:08-553 430 70 **Till kontorets hemsida »**

Örebro Svenskt Näringsliv Köpmangatan 23–25 702 23 Örebro TEL:019-19 57 00 **Till kontorets hemsida »**

Växjö Svenskt Näringsliv Kungsgatan 1 B 352 30 Växjö TEL:0470-74 84 00 **Till kontorets hemsida »**

Östersund Svenskt Näringsliv Pedagogens väg 2 831 40 Östersund TEL:063-14 10 95 **Till kontorets hemsida »**

# http://www.arbetsformedlingen.se

## Webbkarta den 16 maj 2016


- För arbetssökande
  - Lediga jobb
    - Platsbanken som app
    - Söktips i Platsbanken
    - Rekryteringsträffar
    - Sök sommarjobb
      - Appen Sommarjobba
    - Jobba utomlands
      - EU/EES och Schweiz
      - Norden
      - Utanför EU/EES och Schweiz
      - Andra möjligheter
      - Aktuella aktiviteter
    - Kultur Media
      - Kultur- och nöjesbanken
      - Bildbanken
      - Andra webbplatser inom kultur och media
      - Jobb i Europa
      - Operalärling
    - Andra jobbsajter
  - Tips och råd
    - Cv - så gör du
    - Personligt brev
    - Jobbintervju
    - Referenser
    - Lön och förmåner
    - Anställningsformer
    - Anställningsavtal
    - Webbinarier
    - Sociala medier
  - Yrke och framtid
    - Yrken A-Ö
      - Inspireras av ...
      - Månadens intervju
      - Yrkesfilmer
      - För dig som är ny i Sverige
      - Annorlunda jobb
    - Yrkeskompassen
    - Yrkesguiden
    - Tester och guider
      - Att välja yrke
      - Framtid och karriär
      - Intressetest
      - Självskatta dina kompetenser
    - Arbetsmarknadsutbildningar
    - Utbildningar och studier
    - Starta eget företag

- Direkthandel
- Franchising
- Informationsträffar om yrken, studier och starta eget
- Utbildningsjournalen
- Ung
  - Tack
  - Vad vill du veta mer
- Stöd och service
  - Ta del av våra aktiviteter
  - Ersättning från a-kassa
  - Få extra stöd
    - Nyarbetslös/varslad?
    - Är du under 25 år?
    - Ny i Sverige?
    - Arbetslös länge?
    - Har du en funktionsnedsättning?
    - Validera din kompetens
  - Ersättning vid program och resor
  - Platsjournalen
    - Om Platsjournalen
    - Prenumerera
    - Utebliven tidning
    - Tidigare nummer av Platsjournalen
  - Blanketter och broschyrer
    - Broschyrer
    - Faktablad
    - På andra språk
  - Uppgifter om dig i vårt register
  - Nyheter
- Min sida
  - Rapportera dina aktiviteter
    - Problem att rapportera?
  - Min profil
  - Skriv in dig
  - Din handlingsplan
  - Komplettera dina meriter
- För arbetsgivare
  - Hitta medarbetare
    - Rekryteringsträff
    - Sök cv
    - Rekrytera utomlands
      - Checklista
      - Gränslös rekrytering
      - Au pair
      - Rekryteringsmässor i Europa
    - Rekrytera inom kultur och media
      - Kultur- och nöjesbanken
      - Bildbanken
      - Andra webbplatser inom kulturområdet
    - Rekrytera inom bygg

- Rekrytera inom sjöfart
- Rekryteringsguide
  - Anställningsintervju
  - Anställningsvillkor
  - Behov
  - Diskriminering
  - Introduktion
  - Kostnader
  - Kravprofil
  - Löneförhandling
  - Platsannons
  - Referenser
  - Rekryteringsvägar
  - Slutliga valet
  - Urval
  - Återkoppling
- Andra webbplatser för rekrytering
- Våra erbjudanden
  - Se kraften!
- Blanketter och broschyrer
  - Broschyrer
  - Faktablad
- Nyheter

Annonsera
- Annonsera direkt
  - Direktöverförda annonser
  - Annonsera utan konto
  - Annonsera i Platsjournalen
  - Företagslogotyp
  - Besöksfrekvens
  - Sök annons med ID-nummer
  - Villkor för att annonsera
- Anställningsstöd
  - Nystartsjobb
  - Yrkesintroduktion
  - Särskilt anställningsstöd
  - Instegsjobb
  - Traineejobb
  - Extratjänst
  - Lönebidrag
  - Vill du ta emot en praktikant?
  - Praktik i staten
- Anmäl varsel
- Min sida
  - Skapa konto
  - Om Min sida

Om oss
- Vår verksamhet
  - Verksamhet
    - Uppdraget

- Vision och värdegrund
- Ledningsfilosofi
- Vår förnyelseresa

Organisation

- Styrelse
- Ledningsgrupp
- Regioner och marknadsområden

Styrning och resultat

- Budget och ekonomi
- Resultat
- Lagar och regler
- Policys

Etablering av nyanlända

- Om etableringsuppdraget
- Insatser för nyanlända
- Frågor och svar om etableringsuppdraget
- Etableringsuppdraget i siffror
- Främjandemedel för arbetsmarknadens parter

Internationellt

- EU-samarbetet
- Eures
- Wapes
- Internationellt utvecklingssamarbete

Projekt och samarbeten

- Projekt
- Kompletterande aktörer
- Rehabilitering till arbete
- Lokal- och servicesamverkan
- Sociala insatsgrupper
- Skolmaterial
- Samverkan med kommuner för att minska ungdomsarbetslösheten
- Myndighetssamverkan mot den organiserade brottsligheten
- Myndighetssamverkan it-tillgänglighet
- Samverkan kring nyanlända

Historia

Rapporter

Remissvar

Statistik/prognoser

- Månadsstatistik
- Veckostatistik
- Varselstatistik
- Tidigare statistik
- Fakta om statistiken
  - Definitioner och förklaringar

- Prognoser
  - Syfte och resultat
  - Intervjuundersökningen
  - Historik
- Pressrum
  - Pressmeddelanden
  - Debattartiklar
    - Arkiv
  - Nyheter
  - Sjöberg bloggar
  - Pressbilder
    - Generaldirektören
    - Ledningen
    - Styrelsen
    - Regiondirektörer och marknadsområdeschefer
    - Medarbetare
    - Genrebilder
    - Logotyp
  - Kalender
  - Presskontakter
  - Prenumerera
- Jobba hos oss
  - Sök jobb hos oss
    - Anmäl återanställningsrätt
- För leverantörer
  - Aktuella upphandlingar
  - Planerade upphandlingar
  - För anbudslämnare
    - Att bli leverantör
    - Att tänka på vid anbudsgivning
    - Utvärdering
    - Hur man klagar
    - Mervärdesskatt
    - Begära ut anbud
  - Fakturor och e-handel
    - E-handel
    - E-faktura
    - Enkät
  - Om etableringslots
  - För kompletterande aktörer, utbildningsleverantörer och kommuner med utbildningskontrakt
    - Stöd och matchning
    - Kommuner med utbildningskontrakt
    - Etableringslots
    - Introduktion till arbete
    - Utbildning
    - Snabbspåren
    - Kontakt
  - Uppföljning kompletterande aktörer och utbildnings-

leverantörer

För kommuner

Lagar och regler

Lag och förordning

Föreskrifter och allmänna råd

Globalmeny

Kontakt

Hitta din arbetsförmedling

Service via telefon

Kontakt för arbetsgivare

Nöjd eller missnöjd?

Teknisk support

Sociala medier

Other languages

About us

Our service

Our organisation

Our finances

Praise or complaints?

Contact

Activity report

Financial support for jobseekers

Support and matching

Self-assessment

New rules for activity support and development

allowance

Do you want to work in Sweden?

Your first EURES job

Employer

Jobseeker

International cooperation

EU cooperation

Eures

Wapes

Development cooperation

Brochures, reports and forms

Teckenspråk

Boka tolk när du skriver in dig på Arbetsförmedlingen

Få hjälp av en dövkonsulent

Dövkonsulenter

Aktivitetsrapportering

Tolkstöd när du söker arbete

Extra stöd när du söker arbete

Du som är anställd och behöver tolk

Aktivitetsstöd och utvecklingsersättning

Lättläst

Om Arbetsförmedlingen

Att skriva en jobbansökan

CV

Personligt brev
Referenser
Hitta ditt nya arbete genom oss
Så här gör du för att bli inskriven
Att bli bättre på att söka jobb
Att hitta lediga jobb
Att söka akassa
Du kan få hjälp av vår personal
Du ska ha en handlingsplan
Därför är det viktigt att vara inskriven
Information om olika jobb och om att studera
Prata med
Träffar med arbetsgivare
Vi skyddar det du talar om
Sprid ditt CV
Sök jobb på bemanningsföretag
Praktik eller annat stöd
Sök jobb på flera olika sätt
Stöd till dig som har nedsatt arbetsförmåga
Stöd till dig som är ny i Sverige
Kontakta oss på Arbetsförmedlingen
För arbetssökande
För arbetsgivare

**Arbetsförmedling i länen:**

**Arbetsförmedling: Blekinge län**
**Arbetsförmedling: Dalarnas län**
**Arbetsförmedling: Gotlands län**
**Arbetsförmedling: Gävleborgs län**
**Arbetsförmedling: Hallands län**
**Arbetsförmedling: Jämtlands län**
**Arbetsförmedling: Jönköpings län**
**Arbetsförmedling: Kalmar län**
**Arbetsförmedling: Kronobergs län**
**Arbetsförmedling: Norrbottens län**
**Arbetsförmedling: Skåne län**
**Arbetsförmedling: Stockholms län**
**Arbetsförmedling: Södermanlands län**
**Arbetsförmedling: Uppsala län**
**Arbetsförmedling: Värmlands län**
**Arbetsförmedling: Västerbottens län**
**Arbetsförmedling: Västernorrlands län**
**Arbetsförmedling: Västmanlands län**
**Arbetsförmedling: Västra Götalands län**
**Arbetsförmedling: Örebro län**
**Arbetsförmedling: Östergötlands län**

**Handelsbanken. Norra Sverige** Storgatan 48 Box 1002 901 20 Umeå 090-15 45 00 **Kontor i Norra Sverige**

**Handelsbanken. Mellansverige** Nygatan 20 Box 196 801 03 Gävle 026-17 20 60 **Kontor i Mellansverige**

**Handelsbanken. Stockholm** Kungsträdgårdsgatan 2 106 70 Stockholm 08-701 10 00 **Kontor i Stockholm**

**Handelsbanken.Östra Sverige** Ågatan 7 Box 421 581 04 Linköping 013-28 91 00 **Kontor i Östra Sverige**

**Handelsbanken. Västra Sverige** Östra Hamngatan 23 405 40 Göteborg 031-774 80 00 **Kontor i Västra Sverige**

**Handelsbanken. Södra Sverige** Södergatan 10 205 40 Malmö 040-24 56 00 **Kontor i Södra Sverige**